

**THE BOARD OF SUPERVISORS OF THE COUNTY OF STANISLAUS  
BOARD ACTION SUMMARY**

DEPT: Elections

BOARD AGENDA:7.1  
AGENDA DATE: July 17, 2018

**SUBJECT:**

Acceptance of the County Clerk-Recorder / Registrar of Voters' Certified Statement of the Vote of the 2018 Statewide Direct Primary Election Held Tuesday, June 5, 2018, and Declaration of the Results

**BOARD ACTION AS FOLLOWS:**

**RESOLUTION NO. 2018-0375**

On motion of Supervisor Withrow -----, Seconded by Supervisor Olsen -----  
and approved by the following vote,

Ayes: Supervisors: Olsen, Chiesa, Withrow, Monteith, and Chairman DeMartini -----

Noes: Supervisors: None -----

Excused or Absent: Supervisors: None -----

Abstaining: Supervisor: None -----

1)  X  Approved as recommended


2)        Denied

3)        Approved as amended

4)        Other:

**MOTION:**

ATTEST:

  
\_\_\_\_\_  
ELIZABETH A. KING, Clerk of the Board of Supervisors

File No

**THE BOARD OF SUPERVISORS OF THE COUNTY OF STANISLAUS  
AGENDA ITEM**

DEPT: Elections

BOARD AGENDA:7.1  
AGENDA DATE: July 17, 2018

CONSENT

CEO CONCURRENCE: YES

4/5 Vote Required: No

---

**SUBJECT:**

Acceptance of the County Clerk-Recorder / Registrar of Voters' Certified Statement of the Vote of the 2018 Statewide Direct Primary Election Held Tuesday, June 5, 2018, and Declaration of the Results

**STAFF RECOMMENDATION:**

1. Accept the County Clerk-Recorder/Registrar of Voters' Certified Statement of the Vote of the Statewide Direct Primary Election Held Tuesday, June 5, 2018.
2. Declare the results of the election pursuant to the County Clerk-Recorder/Registrar of Voters' Statement of Vote.

**DISCUSSION:**

Pursuant to California Elections Code Section 15372, "[t]he election official shall prepare a certified statement of the results of the election and submit it to the governing body ..."

Pursuant to Elections Code Section 15400, "[t]he governing body shall declare elected or nominated to each office voted on at each election under its jurisdiction, the person having the highest number of votes for that office, or who was elected or nominated under the exceptions noted in section 15452. The governing board shall also declare the results of each election under its jurisdiction as to each measure voted on at the election."

**POLICY ISSUE:**

Pursuant to California Elections Code Sections 15372 and 15400, the Registrar of Voters brings this item before the board.

**FISCAL IMPACT:**

There is no fiscal impact associated with this item.

**BOARD OF SUPERVISORS' PRIORITY:**

The recommended actions are consistent with the Board's priority of *Delivering Efficient Public Services and Community Infrastructure* by maintaining and improving the efficiency of County government processes through the presentation of election results.

**STAFFING IMPACT:**

There is no staffing impact associated with this item; existing staff within the County Office of the Clerk-Recorder/ Registrar of Voters have prepared and issued the attached statement.

**CONTACT PERSON:**

Lee Lundrigan, Clerk-Recorder (209) 525-5211

**ATTACHMENT(S):**

1. Statement of the Vote for Stanislaus County Statewide Direct Primary Election held Tuesday, June 5, 2018



**STATEMENT OF THE VOTE**

**FOR**

**STANISLAUS COUNTY**

**STATE OF CALIFORNIA**

**-CAST AT THE-**

**STATEWIDE DIRECT PRIMARY ELECTION**

**-HELD-**

**TUESDAY, JUNE 5, 2018**

**STATE OF CALIFORNIA**

**COUNTY OF STANISLAUS**

} **ss.**

I, LEE LUNDRIGAN, County Clerk / Recorder / Registrar of Voters, of the above named county, in accordance with the provisions of Section 15301 of the California Elections Code, do hereby certify that the within is a true and correct statement of result of the votes cast in this county at the Statewide Direct Primary Election as determined by the official canvass of the returns of said election.

Witness my hand and seal, this 25<sup>th</sup> day of June 2018.



County Seal

A handwritten signature in blue ink, reading 'Lee Lundrigan'.

**Lee Lundrigan**  
County Clerk / Recorder / Registrar of Voters  
County of Stanislaus  
State of California

RECEIVED  
California Secretary of State  
Elections Division

JUN 26 2018





**OFFICE OF COUNTY CLERK / RECORDER  
& REGISTRAR OF VOTERS  
ELECTIONS DIVISION**

**LEE LUNDRIGAN**  
**County Clerk / Recorder / Registrar of Voters &  
Commissioner of Civil Marriage**

Elections: 1021 "I" Street, Suite 101, Modesto, CA 95354  
Telephone: 209.525.5200

**CERTIFICATION OF  
COUNTY CLERK / RECORDER  
/ REGISTRAR OF VOTERS  
OF THE RESULTS OF THE CANVASS OF THE  
JUNE 5, 2018 STATEWIDE DIRECT PRIMARY ELECTION**

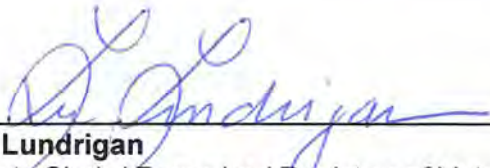
STATE OF CALIFORNIA  
COUNTY OF STANISLAUS

} ss.

I, LEE LUNDRIGAN, County Clerk / Recorder / Registrar of Voters of said county, do hereby certify that, in pursuance to the provisions of Elections Code Section 15300, et seq., I did canvass the results of the votes cast in the Statewide Direct Primary Election held in said County on June 5, 2018, for measures and contests that were submitted to the vote of the voters, and that the Statement of Votes Cast to which this certificate is attached, is full, true and correct.

I hereby set my hand and official seal this 25<sup>th</sup> day of June 2018 at the County of Stanislaus.



  
**Lee Lundrigan**  
County Clerk / Recorder / Registrar of Voters  
County of Stanislaus  
State of California

RECEIVED  
California Secretary of State  
Elections Division  
JUN 26 2018



**OFFICE OF COUNTY CLERK / RECORDER  
& REGISTRAR OF VOTERS  
ELECTIONS DIVISION**

**LEE LUNDRIGAN**  
County Clerk / Recorder / Registrar of Voters &  
Commissioner of Civil Marriage

Elections: 1021 "I" Street, Suite 101, Modesto, CA 95354  
Telephone: 209.525.5200

**HELP AMERICA VOTE ACT OF 2002  
CERTIFICATION OF ELECTIONS OFFICIAL**

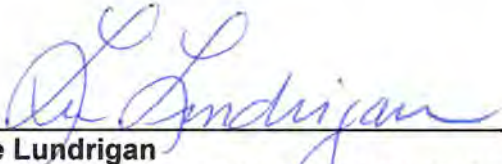
STATE OF CALIFORNIA  
COUNTY OF STANISLAUS

} ss.

Pursuant to the statewide voter registration list requirements set forth in the Help America Vote Act of 2002 (HAVA) (Pub. L. No. 107-252 (2002) 116 Stat. 1666, 42 U.S.C. § 15483), I, Lee Lundrigan, County Clerk / Recorder / Registrar of Voters for the County of Stanislaus, State of California, hereby certify that I complied with all provisions of Chapter 2 of Division 7 of Title 2 of the California Code of Regulations for the Statewide Direct Primary Election held on the 5<sup>th</sup> day of June 2018, in the County of Stanislaus, State of California, and all elections consolidated therewith.

I hereby set my hand and official seal this 25<sup>th</sup> day of June 2018 in the County of Stanislaus.



  
\_\_\_\_\_  
**Lee Lundrigan**  
County Clerk / Recorder / Registrar of Voters  
County of Stanislaus  
State of California

INDEX

<b>SUMMARY REPORT .....</b>	<b>001</b>
CERTIFIED WRITE-IN CANDIDATES .....	W1
1% POST ELECTION MANUAL TALLY REPORT .....	W2
LOCAL MEASURE BALLOT QUESTION / PASSAGE REQUIREMENT.....	W3
CERTIFICATE OF FACTS – PATTERSON JOINT UNIFIED SCHOOL DISTRICT - MEASURE V...	W4
CERTIFICATE OF FACTS – HUGHSON FIRE PROTECTION DISTRICT- MEASURE U.....	W5
GOVERNOR.....	1
LIEUTENANT GOVERNOR.....	35
SECRETARY OF STATE.....	52
CONTROLLER.....	61
TREASURER.....	70
ATTORNEY GENERAL.....	79
INSURANCE COMMISSIONER.....	87
BOARD OF EQUALIZATION – DISTRICT 1.....	95
UNITED STATES SENATOR.....	103
UNITED STATES REPRESENTATIVE – DISTRICT 10.....	137
STATE SENATE – DISTRICT 8.....	153
STATE SENATE – DISTRICT 12.....	156
STATE ASSEMBLY – DISTRICT 12.....	160
STATE ASSEMBLY – DISTRICT 21.....	165
SUPERIOR COURT JUDGE – OFFICE 2.....	169
SUPERINTENDENT OF PUBLIC INSTRUCTION .....	177
COUNTY SUPERINTENDENT OF SCHOOLS.....	185
BOARD OF SUPERVISORS – DISTRICT 3.....	193
BOARD OF SUPERVISORS – DISTRICT 4.....	196
ASSESSOR.....	199
AUDITOR-CONTROLLER.....	199
CLERK-RECORDER.....	199
DISTRICT ATTORNEY.....	207
SHERIFF-CORONER.....	215
TREASURER-TAX COLLECTOR.....	215

**MEASURES SUBMITTED TO THE VOTERS / STANISLAUS COUNTY RESULTS**

STATE PROPOSITION 68.....	223
STATE PROPOSITION 69.....	223
STATE PROPOSITION 70.....	231
STATE PROPOSITION 71.....	231
STATE PROPOSITION 72.....	239
MEASURE V – PATTERSON JOINT UNIFIED SCHOOL DISTRICT.....	247
MEASURE U – HUGHSON FIRE PROTECTION DISTRICT.....	249

	TOTAL VOTES	%	ELECTION DAY	MAIL PRECINCT	VOTE BY MAIL
PRECINCTS COUNTED (OF 327)	327	100.00			
REGISTERED VOTERS - TOTAL	236,374				
BALLOTS CAST - TOTAL	89,836		18,064	1,640	70,132
VOTER TURNOUT - TOTAL		38.01			

Governor

VOTE FOR 1

(WITH 327 OF 327 PRECINCTS COUNTED)

JOHN H. COX	27,895	31.56	6,019	605	21,271
GAVIN NEWSOM	20,523	23.22	3,661	240	16,622
TRAVIS ALLEN	14,415	16.31	2,827	339	11,249
ANTONIO VILLARAIGOSA	10,890	12.32	2,400	176	8,314
JOHN CHIANG	6,467	7.32	1,349	103	5,015
DELAINE EASTIN	2,593	2.93	463	60	2,070
AMANDA RENTERIA	1,369	1.55	251	13	1,105
ROBERT C. NEWMAN, II	920	1.04	157	27	736
MICHAEL SHELLENBERGER	574	.65	119	6	449
YVONNE GIRARD	295	.33	54	2	239
GLORIA ESTELA LA RIVA	261	.30	45	5	211
J. BRIBIESCA	233	.26	43	5	185
NICKOLAS WILDSTAR	226	.26	61	3	162
PETER Y LIU	222	.25	43	4	175
JOSH JONES	201	.23	42	3	156
THOMAS JEFFERSON CARES	177	.20	32	4	141
ALBERT CAESAR MEZZETTI	158	.18	35	3	120
JEFFREY EDWARD TAYLOR	132	.15	31	4	97
DESMOND SILVEIRA	128	.14	20	3	105
ZOLTAN ISTVAN	126	.14	28	4	94
CHRISTOPHER N. CARLSON	99	.11	20	1	78
ROBERT DAVIDSON GRIFFIS	86	.10	15	3	68
WRITE-IN	85	.10	17	3	65
HAKAN "HAWK" MIKADO	82	.09	18	1	63
AKINYEMI AGBEDE	70	.08	15	0	55
JOHNNY WATTENBURG	61	.07	13	1	47
KLEMENT TINAJ	59	.07	14	0	45
SHUBHAM GOEL	50	.06	6	0	44
Total	88,397		17,798	1,618	68,981
Over Votes	287		52	2	233
Under Votes	1,152		214	20	918

Lieutenant Governor

VOTE FOR 1

(WITH 327 OF 327 PRECINCTS COUNTED)

COLE HARRIS	19,186	23.19	3,986	409	14,791
ELENI KOUNALAKIS	18,362	22.20	3,232	253	14,877
ED HERNANDEZ	13,777	16.65	2,763	230	10,784
DAVID FENNELL	10,332	12.49	2,124	245	7,963
LYDIA ORTEGA	5,934	7.17	1,193	152	4,589
DAVID R. HERNANDEZ	5,275	6.38	1,267	103	3,905
JEFF BLEICH	5,212	6.30	1,028	45	4,139
GAYLE MCLAUGHLIN	1,689	2.04	304	23	1,362
TIM FERREIRA	1,458	1.76	358	19	1,081
CAMERON GHARABIKLOU	735	.89	148	5	582
DANNY THOMAS	645	.78	133	9	503
WRITE-IN	115	.14	27	4	84
Total	82,720		16,563	1,497	64,660
Over Votes	109		20	3	86

(CONTINUED NEXT PAGE)

Statewide Direct Primary Election  
June 5, 2018  
FINAL Report

	TOTAL VOTES	%	ELECTION DAY	MAIL PRECINCT	VOTE BY MAIL
Under Votes . . . . .	7,007		1,481	140	5,386

Secretary of State

VOTE FOR 1

(WITH 327 OF 327 PRECINCTS COUNTED)

ALEX PADILLA . . . . .	32,352	39.26	6,191	475	25,686
MARK P. MEUSER . . . . .	31,706	38.47	6,274	697	24,735
RAUL RODRIGUEZ JR. . . . .	8,243	10.00	2,083	164	5,996
RUBEN MAJOR . . . . .	5,189	6.30	1,044	53	4,092
GAIL K. LIGHTFOOT . . . . .	2,084	2.53	423	38	1,623
MICHAEL FEINSTEIN . . . . .	1,490	1.81	321	25	1,144
C.T. WEBER . . . . .	757	.92	129	9	619
ERIK RYDBERG . . . . .	482	.58	104	9	369
WRITE-IN . . . . .	104	.13	21	6	77
Total . . . . .	82,407		16,590	1,476	64,341
Over Votes . . . . .	59		12	2	45
Under Votes . . . . .	7,370		1,462	162	5,746

Controller

VOTE FOR 1

(WITH 327 OF 327 PRECINCTS COUNTED)

BETTY T. YEE . . . . .	42,579	50.75	8,095	630	33,854
KONSTANTINOS RODITIS . . . . .	37,665	44.90	8,007	828	28,830
MARY LOU FINLEY . . . . .	3,523	4.20	731	59	2,733
WRITE-IN . . . . .	127	.15	32	6	89
Total . . . . .	83,894		16,865	1,523	65,506
Over Votes . . . . .	18		2	0	16
Under Votes . . . . .	5,924		1,197	117	4,610

Treasurer

VOTE FOR 1

(WITH 327 OF 327 PRECINCTS COUNTED)

FIONA MA . . . . .	30,925	36.72	6,019	413	24,493
GREG CONLON . . . . .	24,188	28.72	4,968	561	18,659
JACK M. GUERRERO . . . . .	19,593	23.26	4,222	385	14,986
VIVEK VISWANATHAN . . . . .	7,718	9.16	1,425	125	6,168
KEVIN AKIN . . . . .	1,687	2.00	340	30	1,317
WRITE-IN . . . . .	106	.13	22	4	80
Total . . . . .	84,217		16,996	1,518	65,703
Over Votes . . . . .	53		7	2	44
Under Votes . . . . .	5,566		1,061	120	4,385

Attorney General

VOTE FOR 1

(WITH 327 OF 327 PRECINCTS COUNTED)

XAVIER BECERRA . . . . .	30,005	35.28	5,828	426	23,751
STEVEN C BAILEY . . . . .	25,811	30.35	5,502	584	19,725
ERIC EARLY . . . . .	17,522	20.60	3,535	361	13,626
DAVE JONES . . . . .	11,610	13.65	2,244	166	9,200
WRITE-IN . . . . .	107	.13	23	3	81
Total . . . . .	85,055		17,132	1,540	66,383
Over Votes . . . . .	47		5	0	42
Under Votes . . . . .	4,734		927	100	3,707

	TOTAL VOTES	%	ELECTION DAY	MAIL	PRECINCT	VOTE BY MAIL
Insurance Commissioner						
VOTE FOR 1						
(WITH 327 OF 327 PRECINCTS COUNTED)						
STEVE POIZNER . . . . .	39,346	49.14	8,043	842		30,461
RICARDO LARA . . . . .	26,116	32.62	5,236	343		20,537
ASIF MAHMOOD . . . . .	10,487	13.10	1,901	158		8,428
NATHALIE HRIZI . . . . .	3,755	4.69	774	63		2,918
WRITE-IN. . . . .	362	.45	87	9		266
Total . . . . .	80,066		16,041	1,415		62,610
Over Votes . . . . .	44		6	1		37
Under Votes . . . . .	9,726		2,017	224		7,485

Member, State Board of Equalization						
District 1						
VOTE FOR 1						
(WITH 327 OF 327 PRECINCTS COUNTED)						
TOM HALLINAN . . . . .	35,310	42.50	6,957	497		27,856
TED GAINES . . . . .	24,849	29.91	5,069	494		19,286
CONNIE CONWAY . . . . .	15,203	18.30	3,074	311		11,818
DAVID EVANS. . . . .	7,490	9.01	1,563	202		5,725
WRITE-IN. . . . .	236	.28	35	4		197
Total . . . . .	83,088		16,698	1,508		64,882
Over Votes . . . . .	29		8	0		21
Under Votes . . . . .	6,719		1,358	132		5,229

	TOTAL VOTES	%	ELECTION DAY	MAIL PRECINCT	VOTE BY MAIL
United States Senator					
VOTE FOR 1					
(WITH 327 OF 327 PRECINCTS COUNTED)					
DIANNE FEINSTEIN . . . . .	27,577	32.91	5,303	390	21,884
PAUL A TAYLOR . . . . .	7,668	9.15	1,695	229	5,744
ARUN K. BHUMITRA . . . . .	7,642	9.12	1,432	147	6,063
KEVIN DE LEON . . . . .	7,522	8.98	1,402	123	5,997
JAMES P BRADLEY . . . . .	6,797	8.11	1,265	166	5,366
ERIN CRUZ . . . . .	5,150	6.15	1,176	101	3,873
JOHN "JACK" CREW . . . . .	2,863	3.42	702	44	2,117
TOM PALZER . . . . .	2,587	3.09	631	61	1,895
PAT HARRIS . . . . .	1,932	2.31	440	29	1,463
ALISON HARTSON. . . . .	1,827	2.18	360	33	1,434
KEVIN MOTTUS . . . . .	1,694	2.02	318	35	1,341
ROQUE "ROCKY" DE LA FUENTE. . . . .	1,667	1.99	418	24	1,225
PATRICK LITTLE. . . . .	1,311	1.56	307	11	993
DERRICK MICHAEL REID. . . . .	848	1.01	186	11	651
ADRIENNE NICOLE EDWARDS. . . . .	848	1.01	152	13	683
JERRY JOSEPH LAWS. . . . .	771	.92	150	15	606
DONNIE O. TURNER . . . . .	748	.89	149	10	589
DAVID HILDEBRAND . . . . .	494	.59	108	8	378
MARIO NABLIBA . . . . .	479	.57	114	16	349
DON J. GRUNDMANN . . . . .	454	.54	90	7	357
DOUGLAS HOWARD PIERCE . . . . .	433	.52	83	11	339
LEE OLSON . . . . .	376	.45	72	9	295
DAVID MOORE. . . . .	372	.44	72	6	294
JOHN THOMPSON PARKER. . . . .	229	.27	45	2	182
HERBERT G. PETERS. . . . .	229	.27	39	2	188
COLLEEN SHEA FERNALD. . . . .	209	.25	36	6	167
JASON M. HANANIA . . . . .	204	.24	35	2	167
TIM GILDERSLEEVE . . . . .	185	.22	33	2	150
GERALD PLUMMER. . . . .	175	.21	46	1	128
RASH BIHARI GHOSH. . . . .	158	.19	38	0	120
LING LING SHI . . . . .	158	.19	36	0	122
WRITE-IN. . . . .	132	.16	27	4	101
MICHAEL FAHMY GIRGIS. . . . .	53	.06	9	1	43
Total . . . . .	83,792		16,969	1,519	65,304
Over Votes . . . . .	1,341		182	21	1,138
Under Votes . . . . .	4,703		913	100	3,690

United States Representative - District 10

VOTE FOR 1					
(WITH 327 OF 327 PRECINCTS COUNTED)					
JEFF DENHAM. . . . .	32,827	37.20	6,393	754	25,680
JOSH HARDER. . . . .	15,227	17.26	3,062	194	11,971
TED D. HOWZE . . . . .	13,339	15.12	3,096	262	9,981
VIRGINIA MADUENO . . . . .	8,732	9.90	1,972	134	6,626
MICHAEL EGGMAN. . . . .	7,887	8.94	1,501	141	6,245
SUE ZWAHLEN. . . . .	7,859	8.91	1,368	98	6,393
MICHAEL J. "MIKE" BARKLEY . . . . .	1,632	1.85	275	20	1,337
DOTTY NYGARD . . . . .	682	.77	94	5	583
WRITE-IN. . . . .	54	.06	9	1	44
Total . . . . .	88,239		17,770	1,609	68,860
Over Votes . . . . .	164		29	1	134
Under Votes . . . . .	1,520		274	32	1,214



	TOTAL VOTES	%	ELECTION DAY	MAIL PRECINCT	VOTE BY MAIL
State Senator - District 8					
VOTE FOR 1					
(WITH 98 OF 98 PRECINCTS COUNTED)					
ANDREAS BORGEAS . . . . .	16,766	60.97	3,399	363	13,004
PAULINA MIRANDA . . . . .	5,688	20.69	1,175	82	4,431
TOM PRATT . . . . .	3,943	14.34	780	72	3,091
MARK BELDEN. . . . .	1,065	3.87	216	30	819
WRITE-IN. . . . .	35	.13	5	1	29
Total . . . . .	27,497		5,575	548	21,374
Over Votes . . . . .	22		5	0	17
Under Votes . . . . .	1,940		392	29	1,519

State Senator - District 12					
VOTE FOR 1					
(WITH 95 OF 95 PRECINCTS COUNTED)					
ANNA CABALLERO. . . . .	7,405	48.99	1,534	231	5,640
ROB POYTHRESS . . . . .	3,634	24.04	695	266	2,673
JOHNNY TACHERRA . . . . .	2,858	18.91	608	243	2,007
DANIEL PARRA . . . . .	1,187	7.85	238	20	929
WRITE-IN. . . . .	30	.20	4	5	21
Total . . . . .	15,114		3,079	765	11,270
Over Votes . . . . .	25		4	1	20
Under Votes . . . . .	774		144	50	580

Member of the State Assembly - District 12					
VOTE FOR 1					
(WITH 187 OF 187 PRECINCTS COUNTED)					
HEATH FLORA. . . . .	36,448	62.18	7,411	406	28,631
ROBERT D. CHASE . . . . .	22,072	37.65	4,391	133	17,548
WRITE-IN. . . . .	97	.17	25	0	72
Total . . . . .	58,617		11,827	539	46,251
Over Votes . . . . .	9		5	0	4
Under Votes . . . . .	3,284		634	26	2,624

Member of the State Assembly - District 21					
VOTE FOR 1					
(WITH 140 OF 140 PRECINCTS COUNTED)					
ADAM C. GRAY . . . . .	20,145	94.37	3,923	690	15,532
WRITE-IN. . . . .	1,202	5.63	316	66	820
Total . . . . .	21,347		4,239	756	16,352
Over Votes . . . . .	1		0	0	1
Under Votes . . . . .	6,665		1,368	321	4,976

Judge of the Superior Court - Office 2					
VOTE FOR 1					
(WITH 327 OF 327 PRECINCTS COUNTED)					
CARRIE M. STEPHENS . . . . .	55,302	70.92	10,741	1,082	43,479
CRYSTAL S. SWANSON . . . . .	22,365	28.68	4,740	337	17,288
WRITE-IN. . . . .	306	.39	82	9	215
Total . . . . .	77,973		15,563	1,428	60,982
Over Votes . . . . .	30		5	1	24
Under Votes . . . . .	11,920		2,505	213	9,202

	TOTAL VOTES	%	ELECTION DAY MAIL	PRECINCT	VOTE BY MAIL
Superintendent of Public Instruction					
VOTE FOR 1					
(WITH 327 OF 327 PRECINCTS COUNTED)					
MARSHALL TUCK . . . . .	29,924	38.21	5,865	554	23,505
TONY K. THURMOND . . . . .	20,252	25.86	3,815	308	16,129
LILY (ESPINOZA) PLOSKI . . . . .	15,801	20.18	3,363	258	12,180
STEVEN IRELAND. . . . .	12,035	15.37	2,595	278	9,162
WRITE-IN. . . . .	297	.38	72	11	214
Total . . . . .	78,309		15,710	1,409	61,190
Over Votes . . . . .	51		5	1	45
Under Votes . . . . .	11,563		2,358	232	8,973

County Superintendent of Schools					
VOTE FOR 1					
(WITH 327 OF 327 PRECINCTS COUNTED)					
SCOTT KUYKENDALL . . . . .	33,829	42.76	6,425	666	26,738
SHANNON SANFORD . . . . .	24,407	30.85	4,885	422	19,100
DON DAVIS . . . . .	20,561	25.99	4,341	361	15,859
WRITE-IN. . . . .	318	.40	86	10	222
Total . . . . .	79,115		15,737	1,459	61,919
Over Votes . . . . .	32		8	0	24
Under Votes . . . . .	10,776		2,328	183	8,265

Supervisor - District 3					
VOTE FOR 1					
(WITH 66 OF 66 PRECINCTS COUNTED)					
TERRY WITHROW . . . . .	6,055	43.11	1,083	202	4,770
TONY MADRIGAL . . . . .	4,902	34.90	1,012	101	3,789
KATHERINE BORGES . . . . .	3,044	21.67	644	102	2,298
WRITE-IN. . . . .	43	.31	6	1	36
Total . . . . .	14,044		2,745	406	10,893
Over Votes . . . . .	6		1	0	5
Under Votes . . . . .	1,176		281	21	874

Supervisor - District 4					
VOTE FOR 1					
(WITH 68 OF 68 PRECINCTS COUNTED)					
TOM BERRYHILL . . . . .	8,492	42.84	1,760	88	6,644
FRANK C. DAMRELL . . . . .	6,481	32.69	1,189	50	5,242
JANICE E. KEATING. . . . .	4,810	24.26	856	36	3,918
WRITE-IN. . . . .	41	.21	11	1	29
Total . . . . .	19,824		3,816	175	15,833
Over Votes . . . . .	10		1	0	9
Under Votes . . . . .	1,809		372	9	1,428

Assessor					
VOTE FOR 1					
(WITH 327 OF 327 PRECINCTS COUNTED)					
DON H. GAEKLE . . . . .	65,152	98.38	12,651	1,132	51,369
WRITE-IN. . . . .	1,076	1.62	297	30	749
Total . . . . .	66,228		12,948	1,162	52,118
Over Votes . . . . .	6		2	0	4
Under Votes . . . . .	23,689		5,123	480	18,086

	TOTAL VOTES	%	ELECTION DAY MAIL	PRECINCT	VOTE BY MAIL
<b>Auditor-Controller</b>					
VOTE FOR 1					
(WITH 327 OF 327 PRECINCTS COUNTED)					
KASHMIR K. GILL . . . . .	63,035	98.25	12,231	1,086	49,718
WRITE-IN. . . . .	1,125	1.75	301	33	791
Total . . . . .	64,160		12,532	1,119	50,509
Over Votes . . . . .	5		3	0	2
Under Votes . . . . .	25,758		5,538	523	19,697
<b>Clerk-Recorder</b>					
VOTE FOR 1					
(WITH 327 OF 327 PRECINCTS COUNTED)					
DONNA LINDER . . . . .	64,458	98.65	12,455	1,128	50,875
WRITE-IN. . . . .	882	1.35	250	23	609
Total . . . . .	65,340		12,705	1,151	51,484
Over Votes . . . . .	4		1	0	3
Under Votes . . . . .	24,579		5,367	491	18,721
<b>District Attorney</b>					
VOTE FOR 1					
(WITH 327 OF 327 PRECINCTS COUNTED)					
BIRGIT FLADAGER . . . . .	38,508	48.00	7,094	699	30,715
JOHN R. MAYNE . . . . .	18,403	22.94	3,732	327	14,344
PATRICK KOLASINSKI . . . . .	12,782	15.93	2,810	183	9,789
STEVEN O'CONNOR . . . . .	10,294	12.83	2,296	212	7,786
WRITE-IN. . . . .	242	.30	63	6	173
Total . . . . .	80,229		15,995	1,427	62,807
Over Votes . . . . .	101		11	2	88
Under Votes . . . . .	9,593		2,067	213	7,313
<b>Sheriff-Coroner</b>					
VOTE FOR 1					
(WITH 327 OF 327 PRECINCTS COUNTED)					
JEFF DIRKSE. . . . .	41,670	51.63	7,552	906	33,212
JUAN ALANIS. . . . .	38,846	48.13	8,345	568	29,933
WRITE-IN. . . . .	199	.25	39	9	151
Total . . . . .	80,715		15,936	1,483	63,296
Over Votes . . . . .	49		6	0	43
Under Votes . . . . .	9,159		2,131	159	6,869
<b>Treasurer-Tax Collector</b>					
VOTE FOR 1					
(WITH 327 OF 327 PRECINCTS COUNTED)					
DONNA RILEY. . . . .	57,150	98.40	10,921	985	45,244
WRITE-IN. . . . .	928	1.60	246	18	664
Total . . . . .	58,078		11,167	1,003	45,908
Over Votes . . . . .	2		1	0	1
Under Votes . . . . .	31,843		6,905	639	24,299

	TOTAL VOTES	%	ELECTION DAY	MAIL PRECINCT	VOTE BY MAIL
Proposition 68					
VOTE FOR 1					
(WITH 327 OF 327 PRECINCTS COUNTED)					
BONDS NO.	43,773	53.47	9,129	937	33,707
BONDS YES	38,086	46.53	7,461	554	30,071
Total	81,859		16,590	1,491	63,778
Over Votes	11		4	1	6
Under Votes	8,053		1,479	150	6,424

Proposition 69					
VOTE FOR 1					
(WITH 327 OF 327 PRECINCTS COUNTED)					
YES	68,804	83.07	13,188	1,239	54,377
NO.	14,027	16.93	3,498	266	10,263
Total	82,831		16,686	1,505	64,640
Over Votes	14		4	0	10
Under Votes	7,078		1,383	137	5,558

Proposition 70					
VOTE FOR 1					
(WITH 327 OF 327 PRECINCTS COUNTED)					
NO.	51,121	63.92	10,526	922	39,673
YES	28,856	36.08	5,689	540	22,627
Total	79,977		16,215	1,462	62,300
Over Votes	17		5	0	12
Under Votes	9,929		1,853	180	7,896

Proposition 71					
VOTE FOR 1					
(WITH 327 OF 327 PRECINCTS COUNTED)					
YES	60,196	74.71	11,465	1,086	47,645
NO.	20,379	25.29	4,790	384	15,205
Total	80,575		16,255	1,470	62,850
Over Votes	15		3	0	12
Under Votes	9,333		1,815	172	7,346

Proposition 72					
VOTE FOR 1					
(WITH 327 OF 327 PRECINCTS COUNTED)					
YES	65,385	80.33	12,659	1,172	51,554
NO.	16,014	19.67	3,737	313	11,964
Total	81,399		16,396	1,485	63,518
Over Votes	11		5	0	6
Under Votes	8,513		1,672	157	6,684

Measure V					
Patterson Joint Unified School District					
VOTE FOR 1					
(WITH 14 OF 14 PRECINCTS COUNTED)					
Bonds-Yes	1,897	62.30	436	21	1,440
Bonds-No.	1,148	37.70	295	32	821
Total	3,045		731	53	2,261
Over Votes	0		0	0	0
Under Votes	293		62	6	225

	TOTAL VOTES	%	ELECTION DAY	MAIL PRECINCT	VOTE BY MAIL
Measure U					
Hughson Fire Protection District					
VOTE FOR 1					
(WITH 10 OF 10 PRECINCTS COUNTED)					
YES . . . . .	1,199	51.93	225	6	968
NO. . . . .	1,110	48.07	231	10	869
Total . . . . .	2,309		456	16	1,837
Over Votes . . . . .	0		0	0	0
Under Votes . . . . .	182		27	1	154

STATEWIDE DIRECT PRIMARY ELECTION  
TUESDAY, JUNE 5, 2018  
STANISLAUS COUNTY

FINAL HAND TALLY

LIST OF CERTIFIED WRITE-IN CANDIDATES  
GOVERNOR  
TOTAL COUNT

<b>K. PEARCE</b>		
PARTY PREFERENCE: REPUBLICAN	.....	0
<b>VERONIKA FIMBRES</b>		
PARTY PREFERENCE: GREEN	.....	2
<b>ARMANDO M. ARREOLA</b>		
PARTY PREFERENCE: NONE	.....	1
<b>ARMAN SOLTANI</b>		
PARTY PREFERENCE: NONE	.....	0
<b>PETER CRAWFORD VALENTINO</b>		
PARTY PREFERENCE: NONE	.....	0

FINAL HAND TALLY

LIST OF CERTIFIED WRITE-IN CANDIDATES  
LIEUTENANT GOVERNOR  
TOTAL COUNT

<b>MARJAN S. FARIBA</b>		
PARTY PREFERENCE: NONE	.....	0

FINAL HAND TALLY

LIST OF CERTIFIED WRITE-IN CANDIDATES  
UNITED STATES SENATOR  
TOTAL COUNT

<b>SEELAM PRABHAKAR REDDY</b>		
PARTY PREFERENCE: DEMOCRATIC	.....	0
<b>URSULA M. SCHILLING</b>		
PARTY PREFERENCE: NONE	.....	0
<b>MICHAEL V. ZIESING</b>		
PARTY PREFERENCE: GREEN	.....	3

**FINAL HAND TALLY**

**LIST OF CERTIFIED WRITE-IN CANDIDATES  
STATE SENATE – DISTRICT 12  
TOTAL COUNT**

**DENNIS J. BRAZIL**  
PARTY PREFERENCE: DEMOCRATIC ..... **13**

**FINAL HAND TALLY**

**LIST OF CERTIFIED WRITE-IN CANDIDATES  
STATE ASSEMBLY – DISTRICT 21  
TOTAL COUNT**

**JUSTIN RYAN QUIGLEY**  
PARTY PREFERENCE: LIBERTARIAN ..... **38**

**FINAL HAND TALLY**

**LIST OF CERTIFIED WRITE-IN CANDIDATES  
SUPERINTENDENT OF PUBLIC INSTRUCTION  
TOTAL COUNT**

**DOUGLAS I. VIGIL**  
(Nonpartisan) ..... **2**

**THOMAS L. WILLIAMS**  
(Nonpartisan) ..... **1**



**OFFICE OF COUNTY CLERK / RECORDER  
& REGISTRAR OF VOTERS  
ELECTIONS DIVISION**

**LEE LUNDRIGAN**  
**County Clerk / Recorder / Registrar of Voters &  
Commissioner of Civil Marriage**

*Elections: 1021 "J" Street, Suite 101, Modesto, CA 95354  
Telephone: 209.525.5200*

**1% Post Election Manual Tally Report**  
**Statewide Direct Primary Election – June 5, 2018**

The Stanislaus County 1% Post Election Manual Tally identified no discrepancies between the machine count and the manual tally. Elections Code 15360(e)



## Local Measure Ballot Question - June 5, 2018

### Measure U - Hughson Fire Protection District (Special Tax) *Passage Requirement - 2/3*

#### **Hughson Fire Protection District Public Safety Special Tax**

Ballot Question: To enhance public safety by saving lives and property, to ensure rapid fire protection and emergency medical response is continued, shall the Hughson Fire Protection District levy an annual special tax for the duration of District operations, including \$130/residential unit, raising approximately \$600,000/year, to fund firefighting personnel, including training, maintain and acquire emergency vehicles and lifesaving equipment and fund capital improvements with all money staying local, subject to independent annual audits?

### Measure V - Patterson Joint Unified School District (Bond Measure) *Passage Requirement - 55%*

Ballot Question: To repair Patterson's classrooms, construct classrooms for 21st Century learning/reduce overcrowding, make fire safety/security improvements, replace aging plumbing/sewer/electrical systems, acquire, construct/repair classrooms, sites, facilities/equipment, shall the measure be adopted to reauthorize the \$33,852,058.10 Patterson Joint Unified School District bonds approved in 2008 as new bonds, at legal rates, levy on average 6 cents/\$100 assessed value (\$2,600,000 annually) while bonds are outstanding, with taxpayer oversight, audits, no increase in total authorized District debt?  
Bonds-Yes      Bonds-No



**OFFICE OF COUNTY CLERK / RECORDER  
& REGISTRAR OF VOTERS  
ELECTIONS DIVISION**

**LEE LUNDRIGAN**  
County Clerk / Recorder / Registrar of Voters &  
Commissioner of Civil Marriage

Elections: 1021 "I" Street, Suite 101, Modesto, CA 95354  
Telephone: 209.525.5200

STATE OF CALIFORNIA }  
County of Stanislaus } ss.

**CERTIFICATE OF FACTS**

I, Lee Lundrigan, County Clerk / Recorder / Registrar of Voters of the County of Stanislaus, State of California, do hereby certify that "**Measure "U"**" was submitted to the known qualified electors of the **Hughson Fire Protection District** at the Statewide Direct Primary Election held on June 5, 2018.

The results of the Official Canvass conducted by this office are as follows:

<b><u>YES VOTES</u></b>	<b><u>NO VOTES</u></b>
1,199	1,110

And that the conduct of the election and canvass of the ballots was in every respect in accordance with the election laws of the State of California.

Witness My Hand and Seal this 25<sup>th</sup> day of June, 2018.



A handwritten signature in blue ink that reads "Lee Lundrigan".

**Lee Lundrigan**  
County Clerk / Recorder / Registrar of Voters  
County of Stanislaus  
State of California



**OFFICE OF COUNTY CLERK / RECORDER  
& REGISTRAR OF VOTERS  
ELECTIONS DIVISION**

**LEE LUNDRIGAN**  
County Clerk / Recorder / Registrar of Voters &  
Commissioner of Civil Marriage

Elections: 1021 "I" Street, Suite 101, Modesto, CA 95354  
Telephone: 209.525.5200

STATE OF CALIFORNIA }  
County of Stanislaus } ss.

**CERTIFICATE OF FACTS**

I, Lee Lundrigan, County Clerk / Recorder / Registrar of Voters of the County of Stanislaus, State of California, do hereby certify that "**Measure "V"**" was submitted to the known qualified electors of the **Patterson Joint Unified School District** at the Statewide Direct Primary Election held on June 5, 2018.

The results of the Official Canvass conducted by this office are as follows:

<u>YES VOTES</u>	<u>NO VOTES</u>
1,897	1,148

And that the conduct of the election and canvass of the ballots was in every respect in accordance with the election laws of the State of California.

Witness My Hand and Seal this 25<sup>th</sup> day of June, 2018.



A handwritten signature in blue ink, reading 'Lee Lundrigan'.

**Lee Lundrigan**  
County Clerk / Recorder / Registrar of Voters  
County of Stanislaus  
State of California

327 PRECINCTS	Governor (more to follow)											
	R V E O G T I E S R T S E R E D	B C A A L S L T O T S	T P U E R R N C O E U N T T A G E	J J O O S N H E S (NON)	B R I B I E C A (NON)	G E R L S I O T V R E A I L A A L A (NON)	P Y L E I T U E R (NON)	A V N I T L O L N A I R O A I G O S A (NON)	Y G V I O R N A N R E D (NON)	R D G O A R B V I E I F R D F T S I O S N (NON)	S G H O U E B L H A M (NON)	T A R L A L V E I N S (NON)
COUNTY TOTAL	236374	89836	38.01	201	233	261	222	10890	295	86	50	14415
VOTING PRECINCTS	236374	89836	38.01	201	233	261	222	10890	295	86	50	14415
BD OF EQUALIZATION 1	236374	89836	38.01	201	233	261	222	10890	295	86	50	14415
BOARD TOTAL	236374	89836	38.01	201	233	261	222	10890	295	86	50	14415
CONGRESSIONAL 10	236374	89836	38.01	201	233	261	222	10890	295	86	50	14415
CONGRESSIONAL TOTAL	236374	89836	38.01	201	233	261	222	10890	295	86	50	14415
SENATORIAL DISTRICT 5	112454	44503	39.57	102	99	123	109	4774	153	42	13	6780
SENATORIAL DISTRICT 8	69695	29443	42.25	45	51	59	56	2544	80	19	18	5442
SENATORIAL DISTRICT 12	54225	15890	29.30	54	83	79	57	3572	62	25	19	2193
SENATORIAL TOTAL	236374	89836	38.01	201	233	261	222	10890	295	86	50	14415
ASSEMBLY DISTRICT 12	150948	61863	40.98	101	112	138	123	6014	190	47	26	10435
ASSEMBLY DISTRICT 21	85426	27973	32.75	100	121	123	99	4876	105	39	24	3980
ASSEMBLY TOTAL	236374	89836	38.01	201	233	261	222	10890	295	86	50	14415
1ST SUPERVISORIAL	50989	21266	41.71	25	28	41	45	2112	53	14	3	3903
2ND SUPERVISORIAL	47360	19450	41.07	38	39	41	37	1898	62	13	18	3349
3RD SUPERVISORIAL	44592	15204	34.10	32	49	74	38	2255	50	17	6	2299
4TH SUPERVISORIAL	52604	21613	41.09	62	52	50	54	1900	78	21	5	3135
5TH SUPERVISORIAL	40829	12303	30.13	44	65	55	48	2725	52	21	18	1729
SUPERVISORIAL TOTAL	236374	89836	38.01	201	233	261	222	10890	295	86	50	14415
CERES	19442	5881	30.25	19	24	26	24	1310	25	9	11	803
HUGHSON	3373	1463	43.37	0	2	2	7	156	2	0	0	294
MODESTO	98084	37470	38.20	96	99	121	96	4118	128	35	11	5441
NEWMAN	4058	1374	33.86	12	14	10	6	291	4	5	2	203
OAKDALE	10740	4475	41.67	4	8	9	10	281	9	4	0	927
PATTERSON	8683	2658	30.61	8	14	8	11	529	11	6	4	339
RIVERBANK	10056	3722	37.01	5	5	9	2	701	11	4	1	638
TURLOCK	31829	12728	39.99	28	26	29	21	1297	39	9	16	1987
WATERFORD	3616	1349	37.31	1	4	5	6	138	3	0	0	319
CITY TOTAL	189881	71120	37.46	173	196	219	183	8821	232	72	45	10951
UNINCORPORATED AREA	46493	18716	40.26	28	37	42	39	2069	63	14	5	3464



			Governor (more to follow)												
			R V	T P	J B	G E R					A V				
			E O	U E	. R	L S I					N I				
			G T	R R	I	O T V					T L				
			I E	B C	N C	B	R E A					O L	R D G	S G	T A
			S R	A A	O E	J J	I	I L	P Y L	I	Y G	B V I	H O	T A	
			T S	L S	U N	O O	E	A A	E I	G	O R	R D F	B L	R L	
			E	L T	T T	S N	S		T U	O	N A	T S I	H	A L	
			R	O	A	H E	C	L	E	S	N R	O S	A	I N	
			E	T	G	S	A	A	R	A	E D	N	M	S	
327 PRECINCTS			D	S	E	(NON)	(NON)	(NON)	(NON)	(NON)	(NON)	(NON)	(NON)	(NON)	
0046	117005	MODESTO 5	328	40	12.20	0	1	0	0	11	0	0	0	3	
0047	117006	MODESTO 6,92	290	21	7.24	0	0	0	0	10	0	0	0	2	
0048	117008	MODESTO 8,24	732	114	15.57	0	0	0	0	24	0	0	0	9	
0049	117009	MODESTO 9,12	417	60	14.39	0	1	0	0	10	0	0	0	10	
0050	117010	MODESTO 10,1	527	144	27.32	1	0	1	1	17	0	0	0	11	
0051	117014	MODESTO 14,1	560	106	18.93	0	0	1	0	11	2	0	0	12	
0052	117016	MODESTO 16,6	621	118	19.00	0	0	1	0	26	0	1	0	16	
0053	117017	MODESTO 17,6	410	97	23.66	1	4	0	1	12	0	0	0	21	
0054	117018	MODESTO 18,8	788	192	24.37	0	1	1	1	9	1	0	0	38	
0055	117019	MODESTO 19,2	797	230	28.86	2	4	0	2	13	2	0	0	29	
0056	117023	MODESTO 23,8	206	15	7.28	0	0	0	0	6	0	0	0	1	
0057	117025	MODESTO 25,2	211	42	19.91	0	0	0	0	4	0	0	0	4	
0058	117027	MODESTO 27,3	554	226	40.79	0	1	0	0	16	1	1	0	23	
0059	117028	MODESTO 28,3	634	137	21.61	1	2	0	0	19	0	0	1	23	
0060	117029	MODESTO 29,6	523	153	29.25	0	0	0	1	18	0	0	1	31	
0061	117030	MODESTO 30,6	534	141	26.40	3	0	0	0	14	1	1	0	22	
0062	117035	MODESTO 35,3	449	169	37.64	1	0	0	1	15	1	0	0	29	
0063	117036	MODESTO 36,3	367	130	35.42	1	1	0	0	8	0	1	0	19	
0064	117040	MODESTO 40,4	647	219	33.85	0	0	0	0	10	2	0	0	29	
0065	117043	MODESTO 43,4	649	165	25.42	0	0	0	0	15	0	0	0	12	
0066	117044	MODESTO 44,5	469	117	24.95	0	0	0	0	10	0	0	0	16	
0067	117047	MODESTO 47,5	651	197	30.26	0	0	0	0	11	0	0	0	31	
0068	117048	MODESTO 48,1	410	146	35.61	0	1	0	0	8	0	0	0	23	
0069	117050	MODESTO 50,5	805	209	25.96	0	1	0	1	19	2	0	0	37	
0070	117052	MODESTO 52,8	414	130	31.40	0	0	0	2	10	1	0	0	26	
0071	117053	MODESTO 53,1	439	86	19.59	0	1	0	0	11	1	0	0	17	
0072	117058	MODESTO 58,6	685	127	18.54	1	0	1	0	11	0	0	0	15	
0073	117059	MODESTO 59,1	252	82	32.54	0	0	0	0	4	0	0	0	8	
0074	117062	MODESTO 62,1	543	138	25.41	1	0	0	2	14	0	0	0	22	
0075	117063	MODESTO 63,1	387	38	9.82	0	0	1	0	20	0	0	0	5	
0076	117068	MODESTO 68,9	537	118	21.97	0	0	0	0	15	0	0	0	17	
0077	117069	MODESTO 69,9	453	103	22.74	0	2	0	0	9	1	0	0	26	
0078	117070	MODESTO 70,1	545	149	27.34	0	0	0	0	11	0	2	0	29	
0079	117073	MODESTO 73,1	351	37	10.54	0	0	0	0	16	0	0	0	3	
0080	117074	MODESTO 74,7	647	209	32.30	2	0	1	0	16	0	0	0	32	
0081	117076	MODESTO 76,7	494	91	18.42	0	1	0	0	8	0	0	0	16	
0082	117078	MODESTO 78,8	719	198	27.54	0	0	0	0	20	1	0	0	26	
0083	117084	MODESTO 84,8	853	178	20.87	0	0	1	0	12	0	0	0	25	
0084	117090	MODESTO 90,1	490	178	36.33	0	0	0	0	14	0	0	0	30	
0085	117091	MODESTO 91,1	363	106	29.20	0	0	0	0	14	0	0	0	17	
0086	117093	MODESTO 93,9	661	189	28.59	0	0	0	0	19	0	0	0	22	
0087	117095	MODESTO 95,1	773	230	29.75	2	0	0	0	19	0	1	0	32	
0088	117098	MODESTO 98,1	515	127	24.66	0	0	1	0	7	0	0	0	24	
0089	117100	MODESTO 100,	643	157	24.42	0	0	0	1	12	0	0	0	24	
0090	117104	MODESTO 104,	666	130	19.52	0	0	0	0	19	1	0	0	21	

			Governor (more to follow)											
			R V	T P	J B	G E R	A V					R D G	S G	T A
			E O	U E	. R	L S I	N I					O A R	H O	R L
			G T	R R	I	O T V	T L					O A R	S G	T A
			I E	B C	N C		O L					O A R	S G	T A
			S R	A A	O E	J J	I	P Y L	I	Y G	B V I	H O	T A	
			T S	L S	U N	O O	E	A A	E I	G	O R	R D F	B L	A L
			E	L T	T T	S N	S		T U	O	N A	T S I	H	V E
			R	O	A	H E	C	L	E	S	N R	O S	A	I N
			E	T	G	S	A	A	R	A	E D	N	M	S
327 PRECINCTS			D	S	E	(NON)	(NON)	(NON)	(NON)	(NON)	(NON)	(NON)	(NON)	(NON)
0091	117105	MODESTO 105,	605	123	20.33	0	1	0	0	23	2	0	0	15
0092	117106	MODESTO 106,	595	163	27.39	1	0	0	1	15	1	0	0	28
0093	117112	MODESTO 112,	681	176	25.84	0	0	0	0	14	2	0	0	26
0094	117119	MODESTO 119,	338	98	28.99	0	0	2	0	11	0	0	0	14
0095	117125	MODESTO 125,	571	130	22.77	1	0	0	1	11	1	0	0	22
0096	117165	MODESTO 165,	476	110	23.11	0	1	0	0	9	0	0	0	14
0097	117168	MODESTO 168,	233	37	15.88	0	0	0	0	18	0	0	0	1
0098	117172	MODESTO 172,	588	108	18.37	0	0	1	0	9	1	0	0	18
0099	119001	NEWMAN 1,3	165	36	21.82	0	0	0	0	6	0	2	0	5
0100	119002	NEWMAN 2,4	653	145	22.21	0	0	2	1	24	0	0	0	21
0101	119005	NEWMAN 5-8	671	161	23.99	2	1	2	0	42	0	0	0	20
0102	120001	NORTH 1A-E,2	312	106	33.97	0	0	0	0	6	0	0	0	19
0103	120003	NORTH 3	176	68	38.64	0	0	0	0	6	0	0	0	22
0104	121001	OAKDALE 1,2A	863	218	25.26	1	0	0	0	22	0	2	0	39
0105	121002	OAKDALE 2C,1	718	226	31.48	0	0	0	2	20	0	0	0	47
0106	121003	OAKDALE 3,5,	615	193	31.38	0	0	0	0	16	0	1	0	37
0107	121004	OAKDALE 4,8,	567	160	28.22	0	0	1	1	8	0	0	0	30
0108	121006	OAKDALE 6A,7	589	187	31.75	1	0	0	0	7	0	0	0	37
0109	123001	PARADISE 1,2	150	38	25.33	1	0	0	0	3	0	0	0	7
0110	123004	PARADISE 4,7	707	114	16.12	0	0	2	0	27	0	0	0	11
0111	123005	PARADISE 5	227	25	11.01	0	0	0	0	11	0	0	0	2
0112	124001	PATTERSON 1,	975	189	19.38	1	1	0	1	46	0	1	0	18
0113	124002	PATTERSON 2,	743	176	23.69	0	1	1	1	27	1	0	0	25
0114	124003	PATTERSON 3,	592	149	25.17	0	0	0	2	35	0	0	0	26
0115	124004	PATTERSON 4,	643	125	19.44	1	0	0	1	28	3	0	0	20
0116	126001	RIVERBANK 1,	1114	344	30.88	0	1	1	0	92	1	0	0	53
0117	126002	RIVERBANK 2,	831	192	23.10	0	1	1	1	59	0	0	0	30
0118	126008	RIVERBANK 8,	646	149	23.07	0	0	0	0	15	1	0	0	37
0119	126009	RIVERBANK 9-	664	135	20.33	0	0	0	0	28	1	1	0	18
0120	127001	SALIDA 1,3,1	688	163	23.69	0	0	1	0	33	0	0	0	27
0121	127002	SALIDA 2,5	499	133	26.65	1	0	1	0	20	0	0	0	23
0122	127004	SALIDA 4,6	627	166	26.48	0	0	2	1	20	3	0	0	17
0123	127007	SALIDA 7,9	511	133	26.03	0	0	1	0	13	0	0	0	22
0124	128001	TURLOCK 1,2	477	81	16.98	2	0	0	0	8	0	0	0	14
0125	128003	TURLOCK 3,4,	750	132	17.60	1	0	0	1	46	1	0	1	18
0126	128005	TURLOCK 5,7,	568	154	27.11	0	0	0	0	18	0	0	0	22
0127	128006	TURLOCK 6,10	599	165	27.55	0	1	0	0	19	1	0	0	28
0128	128008	TURLOCK 8,9,	690	292	42.32	1	0	0	0	19	1	0	0	55
0129	128012	TURLOCK 12,1	703	282	40.11	0	1	0	1	23	0	0	0	33
0130	128013	TURLOCK 13,4	589	152	25.81	0	0	0	1	19	0	1	0	24
0131	128014	TURLOCK 14,1	606	122	20.13	0	0	1	0	22	0	0	0	17
0132	128015	TURLOCK 15,1	837	207	24.73	0	0	3	0	21	1	0	0	31
0133	128017	TURLOCK 17,2	742	244	32.88	1	0	0	0	28	0	0	0	52
0134	128022	TURLOCK 22,3	697	228	32.71	0	0	0	0	25	0	0	0	29
0135	128025	TURLOCK 25,3	366	88	24.04	1	0	0	0	15	0	0	0	14

				Governor (more to follow)												
				J B	GER	A V					R D G		S G		T A	
				. R	LSI	N I					O A R		H O		R L	
				I	OTV	T L					B V I		U E		A L	
				B	REA	O L					O A		H O		R L	
				J J	I L	I					Y G		E I F		U E	
				0 0	E A A	I					V I		E I F		R L	
				S N	S	G					O R		R D F		A L	
				H E	C	O					N A		T S I		H	
				S	A	S					N R		O S		A	
				(NON)	(NON)	(NON)					(NON)		(NON)		(NON)	
327 PRECINCTS				D	S	E	(NON)	(NON)	(NON)	(NON)	(NON)	(NON)	(NON)	(NON)	(NON)	(NON)
0136 128028 TURLOCK 28,4	646	158	24.46	0	0	0	0	16	1	0	0	0	15			
0137 128030 TURLOCK 30,3	431	66	15.31	0	0	0	0	24	0	0	0	8				
0138 128038 TURLOCK 38,4	592	185	31.25	0	1	0	0	25	1	0	0	23				
0139 128044 TURLOCK 44,4	638	118	18.50	0	0	1	0	12	0	0	0	20				
0140 129001 WATERFORD 1,	727	206	28.34	1	0	0	0	21	0	0	0	51				
0141 129002 WATERFORD 2,	647	156	24.11	0	0	0	0	20	0	0	0	35				
0142 130001 WESTPORT 1	231	66	28.57	0	1	0	0	6	0	0	0	17				
0143 131002 STAR 2A-E,3	181	64	35.36	0	0	1	0	6	0	0	0	16				
0144 131005 STAR 5B-D,F	188	56	29.79	0	0	0	0	2	0	0	0	16				
0145 132001 WHITMORE 1,9	490	85	17.35	0	1	1	0	27	0	0	0	9				
0146 901001 AIRPORT 1 EM	57	21	36.84	0	0	1	0	1	0	0	0	3				
0147 902010 CASWELL 10 C	162	64	39.51	0	1	0	0	7	0	0	0	17				
0148 903027 CERES 27	0	0		0	0	0	0	0	0	0	0	0				
0149 904002 CHATOM 2,3,5	176	61	34.66	0	0	0	0	15	0	0	0	13				
0150 906002 CLUB 2	164	67	40.85	0	0	0	0	6	0	0	0	11				
0151 906010 CLUB 10	133	69	51.88	0	0	0	0	5	0	0	0	4				
0152 906016 CLUB 16	26	16	61.54	0	0	0	0	3	0	0	0	3				
0153 908001 CROWS LANDIN	190	67	35.26	0	0	0	2	3	0	0	0	19				
0154 908004 CROWS LANDIN	180	90	50.00	0	0	0	0	11	0	0	0	22				
0155 908005 CROWS LANDIN	199	91	45.73	2	0	1	0	12	0	0	0	18				
0156 908007 CROWS LANDIN	234	98	41.88	0	0	2	0	8	1	0	0	20				
0157 909006 DEL PUERTO 6	109	58	53.21	0	0	0	0	5	0	0	0	11				
0158 910003 DENAIR 3-5,7	230	57	24.78	0	0	1	0	9	0	0	0	11				
0159 911008 EMPIRE 8	1	1	100.00	0	0	0	0	1	0	0	0	0				
0160 911010 EMPIRE 10	0	0		0	0	0	0	0	0	0	0	0				
0161 912001 HART RANSOM	213	91	42.72	0	0	0	0	1	0	0	0	29				
0162 912003 HART RANSOM	184	56	30.43	0	1	0	1	5	0	0	0	6				
0163 912004 HART RANSOM	94	51	54.26	0	1	0	0	1	0	1	0	12				
0164 913002 HICKMAN 2 ST	203	111	54.68	1	0	0	0	6	0	1	0	30				
0165 913003 HICKMAN 3 ST	127	80	62.99	0	0	0	0	7	0	0	0	22				
0166 914004 HUGHSON 4	0	0		0	0	0	0	0	0	0	0	0				
0167 915002 LANGWORTH 2F	138	60	43.48	0	0	0	0	3	0	0	0	11				
0168 916002 MC HENRY 2,8	106	62	58.49	0	0	0	0	5	0	1	0	5				
0169 917049 MODESTO 49,1	85	20	23.53	0	0	0	0	11	0	0	0	1				
0170 917161 MODESTO 161,	67	12	17.91	0	0	0	0	4	0	0	0	2				
0171 917167 MODESTO 167,	5	2	40.00	0	0	0	0	0	0	0	0	2				
0172 917196 MODESTO 196	1	1	100.00	0	0	0	0	0	0	0	0	0				
0173 919009 NEWMAN 9	0	0		0	0	0	0	0	0	0	0	0				
0174 920001 NORTH 1F-H,4	48	25	52.08	0	0	0	0	3	0	0	0	6				
0175 921009 OAKDALE 9,16	1	1	100.00	0	0	0	0	0	0	0	0	0				
0176 923009 PARADISE 9,2	158	34	21.52	0	0	0	0	9	0	0	0	3				
0177 923010 PARADISE 10,	175	84	48.00	0	2	0	0	6	1	0	0	17				
0178 923020 PARADISE 20,	229	43	18.78	0	0	0	0	19	0	0	0	0				
0179 924007 PATTERSON 7,	0	0		0	0	0	0	0	0	0	0	0				
0180 928021 TURLOCK 21,3	95	38	40.00	0	0	0	0	2	0	0	0	12				



				Governor (more to follow)										
				J B	GER					A V				
				R	LSI					N I				
				I	OTV					T L				
				B C	REA					O L				
				AA	IL	P Y L	I	Y G	R D G	S G				
				LS	AA	E I	G	VI	O A R	H O	T A			
				LT	S	T U	O	OR	B V I	U E	R L			
				O	H E	L	S	NA	R D F	B L	A L			
				T	S	A	A	ED	T S I	H	V E			
				S	(NON)	(NON)	(NON)	(NON)	N	O S	A	I N		
				E	(NON)	(NON)	(NON)	(NON)	M	N	M	S		
327 PRECINCTS				(NON)	(NON)	(NON)	(NON)	(NON)	(NON)	(NON)	(NON)	(NON)	(NON)	(NON)
0181 930003 WESTPORT 3	129	54	41.86	0	0	0	1	8	0	0	0	13		
0182 932003 WHITMORE 3	111	55	49.55	0	0	0	0	0	0	0	0	16		
0183 AV 101002 AIRPORT 2	329	58	17.63	2	1	0	0	22	0	0	0	3		
0184 AV 102001 CASWELL 1	1153	319	27.67	0	4	1	0	115	2	1	0	31		
0185 AV 102002 CASWELL 2	181	55	30.39	0	0	0	2	16	2	0	0	3		
0186 AV 102003 CASWELL 3	284	80	28.17	0	0	1	0	43	1	0	0	3		
0187 AV 102005 CASWELL 5	899	249	27.70	1	1	1	0	92	2	0	0	31		
0188 AV 102007 CASWELL 7	225	99	44.00	0	0	0	0	20	0	1	0	11		
0189 AV 103001 CERES 1.1	1219	457	37.49	2	2	2	1	116	1	4	0	55		
0190 AV 103002 CERES 2.8	1595	577	36.18	1	1	0	0	124	2	0	4	78		
0191 AV 103003 CERES 3.4	761	240	31.54	1	1	3	0	55	0	0	0	28		
0192 AV 103005 CERES 5.1	1184	437	36.91	1	1	4	2	105	5	0	0	58		
0193 AV 103006 CERES 6.1	1026	333	32.46	2	2	4	1	61	0	3	0	44		
0194 AV 103007 CERES 7.1	1201	488	40.63	3	2	1	0	80	2	0	2	93		
0195 AV 103009 CERES 9.1	1119	472	42.18	1	2	1	1	87	1	0	0	51		
0196 AV 103010 CERES 10.	1051	389	37.01	1	0	0	4	66	2	1	0	71		
0197 AV 103014 CERES 14.	1012	353	34.88	2	2	6	1	83	4	0	0	50		
0198 AV 103016 CERES 16.	1247	387	31.03	1	2	1	4	115	1	0	0	42		
0199 AV 103026 CERES 26.	1380	489	35.43	0	7	3	3	134	1	1	2	63		
0200 AV 104001 CHATOM 1.	686	323	47.08	2	0	4	0	26	2	0	0	63		
0201 AV 105002 CLAUS 2.4	793	402	50.69	0	0	0	4	36	1	0	0	84		
0202 AV 105003 CLAUS 3 C	574	311	54.18	0	0	1	0	13	0	0	0	85		
0203 AV 106001 CLUB 1 WH	634	269	42.43	0	0	1	0	33	0	1	0	54		
0204 AV 106005 CLUB 5 WH	784	453	57.78	0	0	0	0	36	4	0	0	86		
0205 AV 106013 CLUB 13	222	101	45.50	0	0	0	0	6	0	0	0	19		
0206 AV 107005 COFFEE 5.	1334	768	57.57	0	1	0	1	46	0	1	0	114		
0207 AV 107006 COFFEE 6.	289	195	67.47	1	0	1	1	16	1	0	0	20		
0208 AV 107007 COFFEE 7	270	126	46.67	1	0	1	0	11	0	0	0	32		
0209 AV 108002 CROWS LAN	456	216	47.37	1	0	1	0	13	0	0	0	38		
0210 AV 108003 CROWS LAN	1125	508	45.16	1	0	1	1	37	0	0	0	110		
0211 AV 109001 DEL PUERT	678	334	49.26	0	1	1	1	26	2	0	1	60		
0212 AV 109003 DEL PUERT	363	134	36.91	0	1	0	1	39	2	0	0	18		
0213 AV 110001 DENAIR 1.	1080	627	58.06	0	0	0	1	40	3	1	0	133		
0214 AV 110002 DENAIR 2.	1133	581	51.28	0	3	0	2	30	2	0	1	132		
0215 AV 110007 DENAIR 7B	618	400	64.72	1	0	0	1	21	5	0	0	82		
0216 AV 110008 DENAIR 8-	483	277	57.35	1	0	1	1	27	2	0	0	31		
0217 AV 111002 EMPIRE 2.	644	353	54.81	1	0	0	2	20	0	0	0	58		
0218 AV 111003 EMPIRE 3.	948	300	31.65	0	0	0	0	61	1	0	2	50		
0219 AV 112001 HART RANS	704	438	62.22	0	0	1	1	15	1	0	0	85		
0220 AV 112002 HART RANS	306	189	61.76	0	0	0	1	18	0	0	0	32		
0221 AV 114001 HUGHSON 1	913	432	47.32	0	1	0	3	39	1	0	0	103		
0222 AV 114003 HUGHSON 1	1376	707	51.38	0	0	0	3	80	0	0	0	130		
0223 AV 115001 LANGWORTH	2470	1522	61.62	0	0	1	2	69	3	1	0	318		
0224 AV 117001 MODESTO 1	1296	465	35.88	4	3	2	1	57	4	2	1	79		
0225 AV 117002 MODESTO 2	1277	636	49.80	1	1	3	3	62	1	0	0	101		

				Governor (more to follow)											
				R V	T P	J B	G E R	A V							
				E O	U E	. R	L S I	N I							
				G T	R R	I	O T V	T L							
				I E	B C	N C		O L							
				S R	A A	O E	J J	I	I L	P Y L	I	Y G	R D G	S G	T A
				T S	L S	U N	O O	E	A A	E I	G	O R	E I F	U E	R L
				E	L T	T T	S N	S		T U	O	N A	T S I	H	A L
				R	O	A	H E	C	L	E	S	N R	O S	A	I N
				E	T	G	S	A	A	R	A	E D	N	M	S
				D	S	E	(NON)	(NON)	(NON)	(NON)	(NON)	(NON)	(NON)	(NON)	(NON)
327 PRECINCTS															
0226 AV 117003 MODESTO 3	1117	270	24.17	0	1	3	1	119	0	0	0	0	23		
0227 AV 117004 MODESTO 4	1296	302	23.30	2	2	7	1	128	2	2	0	22			
0228 AV 117005 MODESTO 5	569	113	19.86	0	2	2	0	48	1	0	1	8			
0229 AV 117006 MODESTO 6	673	170	25.26	1	1	7	3	61	0	0	0	5			
0230 AV 117008 MODESTO 8	1631	527	32.31	2	0	10	0	119	1	2	0	55			
0231 AV 117009 MODESTO 9	1004	340	33.86	1	1	2	0	52	0	0	1	58			
0232 AV 117010 MODESTO 1	1068	479	44.85	0	2	2	2	42	0	1	0	66			
0233 AV 117014 MODESTO 1	1157	527	45.55	0	1	1	2	48	4	1	0	86			
0234 AV 117016 MODESTO 1	1235	405	32.79	4	1	0	0	81	1	0	1	56			
0235 AV 117017 MODESTO 1	789	323	40.94	0	0	2	3	56	1	0	0	46			
0236 AV 117018 MODESTO 1	1710	761	44.50	0	5	4	3	75	2	1	1	102			
0237 AV 117019 MODESTO 1	1877	987	52.58	2	2	0	1	104	2	2	1	125			
0238 AV 117023 MODESTO 2	298	62	20.81	0	0	1	1	18	0	0	0	6			
0239 AV 117025 MODESTO 2	403	143	35.48	1	0	0	1	14	0	0	0	14			
0240 AV 117027 MODESTO 2	1268	715	56.39	2	1	0	3	51	0	0	0	85			
0241 AV 117028 MODESTO 2	1577	611	38.74	2	2	2	1	57	0	1	0	79			
0242 AV 117029 MODESTO 2	1048	541	51.62	1	1	2	2	74	2	0	0	102			
0243 AV 117030 MODESTO 3	1085	450	41.47	3	3	1	4	31	2	1	0	97			
0244 AV 117035 MODESTO 3	1087	616	56.67	3	0	1	2	44	2	0	0	72			
0245 AV 117036 MODESTO 3	839	463	55.18	1	5	1	4	31	4	0	0	65			
0246 AV 117040 MODESTO 4	1521	873	57.40	2	1	1	0	52	1	0	0	118			
0247 AV 117043 MODESTO 4	1512	718	47.49	1	0	3	2	56	7	0	0	107			
0248 AV 117044 MODESTO 4	1161	624	53.75	2	0	1	1	50	0	1	0	103			
0249 AV 117047 MODESTO 4	1686	970	57.53	2	3	1	1	82	6	1	0	135			
0250 AV 117048 MODESTO 4	1028	610	59.34	0	3	3	3	46	3	0	0	56			
0251 AV 117050 MODESTO 5	1834	788	42.97	2	2	4	2	63	4	0	0	94			
0252 AV 117052 MODESTO 5	1188	674	56.73	4	1	0	1	56	4	1	0	126			
0253 AV 117053 MODESTO 5	857	307	35.82	1	0	0	0	50	0	1	0	40			
0254 AV 117058 MODESTO 5	1285	496	38.60	1	2	1	1	44	2	1	0	63			
0255 AV 117059 MODESTO 5	699	372	53.22	1	2	0	0	27	2	0	0	47			
0256 AV 117062 MODESTO 6	1071	457	42.67	4	2	2	0	83	6	0	0	70			
0257 AV 117063 MODESTO 6	773	182	23.54	1	3	1	0	93	0	1	0	5			
0258 AV 117068 MODESTO 6	1113	457	41.06	0	0	2	1	47	2	0	0	67			
0259 AV 117069 MODESTO 6	1121	501	44.69	3	3	1	2	44	0	1	0	79			
0260 AV 117070 MODESTO 7	1252	665	53.12	0	2	0	3	46	0	1	0	117			
0261 AV 117073 MODESTO 7	819	222	27.11	0	3	0	0	102	0	0	0	14			
0262 AV 117074 MODESTO 7	1662	926	55.72	2	4	1	3	70	5	0	0	154			
0263 AV 117076 MODESTO 7	970	389	40.10	1	1	2	1	31	1	1	0	70			
0264 AV 117078 MODESTO 7	1482	707	47.71	0	0	1	1	49	0	0	0	104			
0265 AV 117084 MODESTO 8	1597	645	40.39	1	0	3	1	61	1	0	0	103			
0266 AV 117090 MODESTO 9	1280	724	56.56	0	3	0	0	42	1	0	1	96			
0267 AV 117091 MODESTO 9	1019	563	55.25	0	1	1	0	42	1	1	0	67			
0268 AV 117093 MODESTO 9	1668	791	47.42	0	1	5	1	54	2	1	0	132			
0269 AV 117095 MODESTO 9	1767	919	52.01	0	0	2	2	60	2	0	0	148			
0270 AV 117098 MODESTO 9	1213	551	45.42	2	0	2	0	51	5	0	0	86			

				Governor (more to follow)																									
				R	V	T	P	J	B	G	E	R	A	V	N	I	T	L	O	L	R	D	G	S	G	T	A		
				E	O	U	E	.	R	L	S	I	N	A	I	R	O	A	Y	G	B	V	I	H	O	U	E	R	L
				G	T	R	R	I	O	T	V	R	E	A	O	A	I	V	O	R	R	D	F	B	L	A	L	V	E
				I	E	B	C	N	C	J	J	I	I	L	P	Y	L	I	V	E	I	F	U	E	R	L	A	L	V
				S	R	A	A	O	E	O	O	E	A	A	E	I	G	O	R	N	A	T	S	I	H	A	I	N	S
				T	S	L	S	U	N	S	N	S	L	E	T	U	O	N	A	N	R	O	S	A	M	S	(NON)	(NON)	
				E	L	T	T	H	E	C	A	A	R	A	E	D	N	M	(NON)	(NON)	(NON)	(NON)	(NON)	(NON)	(NON)	(NON)	(NON)	(NON)	(NON)
				R	O	A	S	(NON)	(NON)	(NON)	(NON)	(NON)	(NON)	(NON)	(NON)	(NON)	(NON)	(NON)	(NON)	(NON)	(NON)	(NON)	(NON)	(NON)	(NON)	(NON)	(NON)	(NON)	(NON)
				E	T	G	E	(NON)	(NON)	(NON)	(NON)	(NON)	(NON)	(NON)	(NON)	(NON)	(NON)	(NON)	(NON)	(NON)	(NON)	(NON)	(NON)	(NON)	(NON)	(NON)	(NON)	(NON)	(NON)
				D	S	E	(NON)	(NON)	(NON)	(NON)	(NON)	(NON)	(NON)	(NON)	(NON)	(NON)	(NON)	(NON)	(NON)	(NON)	(NON)	(NON)	(NON)	(NON)	(NON)	(NON)	(NON)	(NON)	(NON)
327 PRECINCTS				(NON)	(NON)	(NON)	(NON)	(NON)	(NON)	(NON)	(NON)	(NON)	(NON)	(NON)	(NON)	(NON)	(NON)	(NON)	(NON)	(NON)	(NON)	(NON)	(NON)	(NON)	(NON)	(NON)	(NON)	(NON)	(NON)
0271 AV 117100 MODESTO 1	1513	749	49.50	2	0	1	1	71	1	2	0	0	134																
0272 AV 117104 MODESTO 1	1342	476	35.47	1	0	1	2	68	2	0	0	69																	
0273 AV 117105 MODESTO 1	1099	350	31.85	4	1	1	1	81	1	0	0	49																	
0274 AV 117106 MODESTO 1	1185	522	44.05	3	1	1	1	43	5	1	0	76																	
0275 AV 117112 MODESTO 1	1551	739	47.65	1	0	2	3	74	4	0	0	119																	
0276 AV 117119 MODESTO 1	995	589	59.20	0	0	1	4	46	0	1	0	85																	
0277 AV 117125 MODESTO 1	1184	524	44.26	2	0	1	2	39	0	0	0	98																	
0278 AV 117165 MODESTO 1	1062	514	48.40	1	0	2	0	46	1	0	0	93																	
0279 AV 117168 MODESTO 1	295	61	20.68	0	0	1	0	30	0	0	0	4																	
0280 AV 117172 MODESTO 1	1252	523	41.77	3	2	5	2	45	2	0	2	70																	
0281 AV 119001 NEWMAN 1	372	168	45.16	1	5	0	2	20	0	2	0	29																	
0282 AV 119002 NEWMAN 2	1147	463	40.37	3	6	3	2	97	3	0	2	69																	
0283 AV 119005 NEWMAN 5	1050	401	38.19	6	2	3	1	102	1	1	0	59																	
0284 AV 120001 NORTH 1A	954	509	53.35	0	0	0	0	18	2	0	0	95																	
0285 AV 120003 NORTH 3	513	312	60.82	0	0	0	0	18	0	0	0	71																	
0286 AV 121001 OAKDALE 1	1808	784	43.36	1	1	5	3	69	1	1	0	139																	
0287 AV 121002 OAKDALE 2	1739	791	45.49	0	0	1	1	41	2	0	0	193																	
0288 AV 121003 OAKDALE 3	1292	624	48.30	0	5	1	1	33	4	0	0	124																	
0289 AV 121004 OAKDALE 4	1361	688	50.55	1	2	0	1	28	0	0	0	135																	
0290 AV 121006 OAKDALE 6	1187	603	50.80	0	0	1	1	37	2	0	0	146																	
0291 AV 123001 PARADISE	549	325	59.20	1	0	0	0	10	1	0	0	82																	
0292 AV 123004 PARADISE	1190	346	29.08	1	1	2	2	81	3	0	0	51																	
0293 AV 123005 PARADISE	381	74	19.42	0	0	1	0	29	0	0	0	4																	
0294 AV 124001 PATTERSON	1811	597	32.97	2	3	1	2	128	4	2	1	69																	
0295 AV 124002 PATTERSON	1467	590	40.22	1	1	0	0	100	1	0	3	84																	
0296 AV 124003 PATTERSON	1253	466	37.19	2	0	3	2	83	1	2	0	56																	
0297 AV 124004 PATTERSON	1199	366	30.53	1	8	3	2	82	1	1	0	41																	
0298 AV 126001 RIVERBANK	2349	1113	47.38	2	1	3	1	188	1	1	1	187																	
0299 AV 126002 RIVERBANK	1582	602	38.05	1	1	3	0	142	3	0	0	100																	
0300 AV 126008 RIVERBANK	1367	572	41.84	1	1	0	0	73	0	2	0	113																	
0301 AV 126009 RIVERBANK	1503	615	40.92	1	0	1	0	104	4	0	0	100																	
0302 AV 127001 SALIDA 1	1194	528	44.22	1	1	0	1	78	6	0	0	101																	
0303 AV 127002 SALIDA 2	763	341	44.69	1	0	0	1	55	1	0	0	71																	
0304 AV 127004 SALIDA 4	924	389	42.10	0	2	1	1	68	0	1	0	83																	
0305 AV 127007 SALIDA 7	922	377	40.89	0	2	1	0	60	4	2	0	63																	
0306 AV 128001 TURLOCK 1	924	320	34.63	0	2	3	0	53	1	1	0	34																	
0307 AV 128003 TURLOCK 3	1373	437	31.83	0	2	0	1	108	4	0	5	80																	
0308 AV 128005 TURLOCK 5	1150	517	44.96	2	2	5	0	44	4	0	0	71																	
0309 AV 128006 TURLOCK 6	1262	560	44.37	2	2	1	0	38	2	1	1	74																	
0310 AV 128008 TURLOCK 8	1807	1076	59.55	2	1	1	2	71	3	0	0	168																	
0311 AV 128012 TURLOCK 1	2341	1435	61.30	4	1	1	6	85	5	1	0	206																	
0312 AV 128013 TURLOCK 1	1312	580	44.21	0	3	1	0	64	0	0	3	138																	
0313 AV 128014 TURLOCK 1	1302	558	42.86	1	1	0	1	76	1	3	0	98																	
0314 AV 128015 TURLOCK 1	1673	796	47.58	0	1	2	1	86	3	1	0	111																	
0315 AV 128017 TURLOCK 1	1665	741	44.50	4	4	3	1	54	1	1	1	122																	

				Governor (more to follow)										
				J B	GER	A V N I T L O L					RDG	SG	TA	
				R	LSI	NA	Y G		VI	EIF	UE	RL		
				RR	OTV	IR	OA	OR	RDF	BL	AL			
				BC	NC	B	REA	EA	TSI	H	VE			
				AA	OE	I	IL	P Y L	I	OS	A	IN		
				LS	UN	J J	AA	E I	G	NR	M	S		
				LT	TT	OO	AA	T U	O	OS	AM	SS		
				O	A	SN	S	E	S	NR	OS	AM		
				T	G	HE	C	L	A	ED	N	M		
				S	E	S	A	A	R	A	N	M		
				D	S	(NON)	(NON)	(NON)	(NON)	(NON)	(NON)	(NON)	(NON)	
327 PRECINCTS														
0316 AV 128022 TURLOCK 2	1627	776	47.70	1	2	1	1	60	1	0	4	150		
0317 AV 128025 TURLOCK 2	812	329	40.52	1	0	1	2	38	0	0	1	59		
0318 AV 128028 TURLOCK 2	1541	698	45.30	1	1	1	1	42	0	0	0	130		
0319 AV 128030 TURLOCK 3	658	187	28.42	3	0	1	2	53	1	0	0	17		
0320 AV 128038 TURLOCK 3	1161	560	48.23	1	1	1	0	43	7	0	0	55		
0321 AV 128044 TURLOCK 4	1195	446	37.32	0	0	2	0	40	0	0	0	59		
0322 AV 129001 WATERFORD	1167	512	43.87	0	2	5	4	55	2	0	0	124		
0323 AV 129002 WATERFORD	1075	475	44.19	0	2	0	2	42	1	0	0	109		
0324 AV 130001 WESTPORT	477	237	49.69	0	2	0	1	18	0	0	0	44		
0325 AV 131002 STAR 2A-E	408	226	55.39	0	0	0	0	11	0	1	0	32		
0326 AV 131005 STAR 5B-D	325	185	56.92	0	1	0	0	19	0	0	0	44		
0327 AV 132001 WHITMORE	849	305	35.92	3	3	1	1	62	2	1	1	57		
GRAND TOTALS	236374	89836	38.01	201	233	261	222	10890	295	86	50	14415		

			Governor (continuation/more)										
				J W				M S		C N C			
			R V	O A				I H		H . A			
			E O	U E	A A	H T	N W	D S	C E	R R	T J C		
			G T	R R	K G	N T	I I	E I	E E	I L	H E A		
			I E	B C	I B	N E	C L	S L	L N	S S	O F R		
			S R	A A	N E	Y N	K D	M V	B	Z I	T O	M F E	J C
			T S	L S	Y D	B	O S	O E	E	O S	O N	A E S	O H
			E	L T	E E	U	L T	N I	R	L T	P	S R	H I
			R	O	M	R	A A	D R	G	T V	H	S	N A
			E	T	I	G	S R	A	E	A A	E	O	N
			D	S	(NON)	(NON)	(NON)	(NON)	(NON)	(NON)	(NON)	(NON)	(NON)
327 PRECINCTS													
COUNTY TOTAL	236374	89836	38.01	70	61	226	128	574	126	99	177	6467	
VOTING PRECINCTS	236374	89836	38.01	70	61	226	128	574	126	99	177	6467	
BD OF EQUALIZATION 1	236374	89836	38.01	70	61	226	128	574	126	99	177	6467	
BOARD TOTAL	236374	89836	38.01	70	61	226	128	574	126	99	177	6467	
CONGRESSIONAL 10	236374	89836	38.01	70	61	226	128	574	126	99	177	6467	
CONGRESSIONAL TOTAL	236374	89836	38.01	70	61	226	128	574	126	99	177	6467	
SENATORIAL DISTRICT 5	112454	44503	39.57	32	29	115	56	328	72	58	100	3477	
SENATORIAL DISTRICT 8	69695	29443	42.25	21	24	82	63	199	40	32	55	2043	
SENATORIAL DISTRICT 12	54225	15890	29.30	17	8	29	9	47	14	9	22	947	
SENATORIAL TOTAL	236374	89836	38.01	70	61	226	128	574	126	99	177	6467	
ASSEMBLY DISTRICT 12	150948	61863	40.98	50	45	171	114	481	94	82	142	4635	
ASSEMBLY DISTRICT 21	85426	27973	32.75	20	16	55	14	93	32	17	35	1832	
ASSEMBLY TOTAL	236374	89836	38.01	70	61	226	128	574	126	99	177	6467	
1ST SUPERVISORIAL	50989	21266	41.71	12	15	52	36	140	34	29	44	1501	
2ND SUPERVISORIAL	47360	19450	41.07	13	18	60	46	149	23	24	42	1359	
3RD SUPERVISORIAL	44592	15204	34.10	15	6	37	19	114	26	16	35	1089	
4TH SUPERVISORIAL	52604	21613	41.09	19	16	56	20	141	33	23	37	1817	
5TH SUPERVISORIAL	40829	12303	30.13	11	6	21	7	30	10	7	19	701	
SUPERVISORIAL TOTAL	236374	89836	38.01	70	61	226	128	574	126	99	177	6467	
CERES	19442	5881	30.25	9	5	12	1	14	8	4	7	376	
HUGHSON	3373	1463	43.37	0	3	8	5	13	0	2	3	118	
MODESTO	98084	37470	38.20	32	26	96	44	273	61	42	85	2979	
NEWMAN	4058	1374	33.86	0	0	3	2	4	0	2	1	72	
OAKDALE	10740	4475	41.67	2	3	11	8	25	11	1	9	323	
PATTERSON	8683	2658	30.61	3	0	4	1	5	1	0	5	152	
RIVERBANK	10056	3722	37.01	0	2	10	7	25	7	5	9	262	
TURLOCK	31829	12728	39.99	12	10	42	35	116	17	19	29	970	
WATERFORD	3616	1349	37.31	4	1	1	6	9	2	3	2	98	
CITY TOTAL	189881	71120	37.46	62	50	187	109	484	107	78	150	5350	
UNINCORPORATED AREA	46493	18716	40.26	8	11	39	19	90	19	21	27	1117	



			Governor (continuation/more)											
			R V	T P	J W				M S	C N C				
			E O	U E	A A	O A	N W	D S	I H	H . A	T J C			
			G T	R R	K G	H T	I I	E I	C E	R R	H E A			
			I E	B C	I B	N E	C L	S L	H L	I L	T O F R			
			S R	A A	N E	Y N	K D	M V	E E	S S	O M F E	J C		
			T S	L S	Y D	B	O S	O E	L N	T O	A E S	O H		
			E	L T	E E	U	L T	N I	B	Z I	S R	H I		
			R	O	M	R	A A	D R	E	O S	H	S	N A	
			E	T	I	G	S R	A	R	L T	P	O	N G	
			D	S	(NON)	(NON)	(NON)	(NON)	(NON)	(NON)	(NON)	(NON)	(NON)	
327 PRECINCTS														
0045	117004	MODESTO 4,11	636	60	9.43	0	0	0	0	0	0	0	1	
0046	117005	MODESTO 5	328	40	12.20	1	0	0	0	0	0	0	2	
0047	117006	MODESTO 6,92	290	21	7.24	0	0	0	0	0	0	0	0	
0048	117008	MODESTO 8,24	732	114	15.57	0	0	0	0	0	1	1	8	
0049	117009	MODESTO 9,12	417	60	14.39	0	0	0	0	0	0	1	4	
0050	117010	MODESTO 10,1	527	144	27.32	0	0	0	0	1	0	0	17	
0051	117014	MODESTO 14,1	560	106	18.93	1	0	0	0	1	0	0	10	
0052	117016	MODESTO 16,6	621	118	19.00	0	0	0	0	1	0	0	5	
0053	117017	MODESTO 17,6	410	97	23.66	0	0	0	0	1	0	0	9	
0054	117018	MODESTO 18,8	788	192	24.37	0	0	0	0	2	1	0	17	
0055	117019	MODESTO 19,2	797	230	28.86	0	1	1	0	0	0	0	26	
0056	117023	MODESTO 23,8	206	15	7.28	0	0	0	0	0	0	0	0	
0057	117025	MODESTO 25,2	211	42	19.91	0	0	0	2	0	0	0	3	
0058	117027	MODESTO 27,3	554	226	40.79	0	0	0	0	1	1	0	16	
0059	117028	MODESTO 28,3	634	137	21.61	0	0	1	0	1	0	0	10	
0060	117029	MODESTO 29,6	523	153	29.25	0	0	0	0	1	0	0	8	
0061	117030	MODESTO 30,6	534	141	26.40	0	0	1	0	0	0	0	7	
0062	117035	MODESTO 35,3	449	169	37.64	0	0	0	0	0	0	0	9	
0063	117036	MODESTO 36,3	367	130	35.42	0	0	0	0	0	1	0	8	
0064	117040	MODESTO 40-4	647	219	33.85	0	0	0	0	1	0	1	23	
0065	117043	MODESTO 43,4	649	165	25.42	0	0	1	0	3	0	0	14	
0066	117044	MODESTO 44,5	469	117	24.95	1	0	1	0	2	0	0	7	
0067	117047	MODESTO 47,5	651	197	30.26	0	0	1	0	1	0	0	15	
0068	117048	MODESTO 48,1	410	146	35.61	0	0	0	0	3	0	0	17	
0069	117050	MODESTO 50,5	805	209	25.96	0	0	0	0	0	0	0	18	
0070	117052	MODESTO 52,8	414	130	31.40	0	0	0	0	1	0	0	9	
0071	117053	MODESTO 53,1	439	86	19.59	1	0	0	0	1	0	0	7	
0072	117058	MODESTO 58,6	685	127	18.54	0	0	2	1	0	0	0	16	
0073	117059	MODESTO 59,1	252	82	32.54	0	0	0	0	0	1	1	15	
0074	117062	MODESTO 62,1	543	138	25.41	0	1	0	0	1	0	0	4	
0075	117063	MODESTO 63,1	387	38	9.82	0	0	0	0	0	1	0	0	
0076	117068	MODESTO 68,9	537	118	21.97	0	0	0	0	1	0	0	14	
0077	117069	MODESTO 69,9	453	103	22.74	0	0	1	1	1	0	0	8	
0078	117070	MODESTO 70,1	545	149	27.34	0	0	0	0	2	0	0	9	
0079	117073	MODESTO 73,1	351	37	10.54	0	0	0	0	0	0	0	4	
0080	117074	MODESTO 74,7	647	209	32.30	0	0	2	0	0	0	0	16	
0081	117076	MODESTO 76,7	494	91	18.42	0	0	0	0	1	0	0	8	
0082	117078	MODESTO 78,8	719	198	27.54	0	0	0	0	2	0	0	15	
0083	117084	MODESTO 84,8	853	178	20.87	0	0	1	0	1	0	1	14	
0084	117090	MODESTO 90,1	490	178	36.33	2	1	0	0	0	1	0	16	
0085	117091	MODESTO 91,1	363	106	29.20	0	0	1	0	0	0	0	9	
0086	117093	MODESTO 93,9	661	189	28.59	0	0	0	0	1	1	0	7	
0087	117095	MODESTO 95,1	773	230	29.75	0	0	1	0	3	0	0	20	
0088	117098	MODESTO 98,1	515	127	24.66	0	0	0	1	0	0	0	9	

				Governor (continuation/more)											
					J W				M S		C N C				
				R V	O A	T P	A A	H T	N W	D S	H L	H . A	T J C		
				E O	U E	U E	A A	H T	N W	D S	A L	R R	I L	H E A	
				G T	R R	R R	K G	N T	I I	E I	E E	I S	S O	F R	
				I E	B C	N C	I B	N E	C L	S L	B	Z I	T O	M F E	J C
				S R	A A	O E	N E	Y N	K D	M V	E	O S	O N	A E S	O H
				T S	L S	U N	Y D	B	O S	O E	R	L T	P	S R	H I
				E	L T	T T	E E	U	L T	N I	G	T V	H	S	N A
				R	O	A	M	R	A A	D R	E	A A	E	O	N
				E	T	G	I	G	S R	A	R	N N	R	N	G
				D	S	E	(NON)	(NON)	(NON)	(NON)	(NON)	(NON)	(NON)	(NON)	(NON)
327 PRECINCTS															
0089	117100	MODESTO 100.	643	157	24.42	0	0	1	1	3	0	0	1	16	
0090	117104	MODESTO 104.	666	130	19.52	0	0	0	0	3	0	1	1	12	
0091	117105	MODESTO 105.	605	123	20.33	0	0	0	1	0	0	0	1	12	
0092	117106	MODESTO 106.	595	163	27.39	0	2	2	0	0	3	0	0	13	
0093	117112	MODESTO 112.	681	176	25.84	0	0	1	0	3	0	0	1	10	
0094	117119	MODESTO 119.	338	98	28.99	0	0	0	0	0	0	0	0	7	
0095	117125	MODESTO 125.	571	130	22.77	0	0	0	0	1	1	0	0	5	
0096	117165	MODESTO 165.	476	110	23.11	0	0	0	0	2	0	0	0	5	
0097	117168	MODESTO 168.	233	37	15.88	0	0	0	0	0	0	0	0	2	
0098	117172	MODESTO 172.	588	108	18.37	1	0	0	0	1	0	0	0	6	
0099	119001	NEWMAN 1,3	165	36	21.82	0	0	0	0	0	0	0	0	2	
0100	119002	NEWMAN 2,4	653	145	22.21	0	0	0	0	0	0	0	0	2	
0101	119005	NEWMAN 5-8	671	161	23.99	0	0	0	0	0	0	1	0	15	
0102	120001	NORTH 1A-E,2	312	106	33.97	0	0	3	0	1	0	0	0	9	
0103	120003	NORTH 3	176	68	38.64	0	0	0	0	2	0	0	0	2	
0104	121001	OAKDALE 1,2A	863	218	25.26	0	0	0	0	1	1	0	1	17	
0105	121002	OAKDALE 2C,1	718	226	31.48	0	0	1	1	1	1	0	2	18	
0106	121003	OAKDALE 3,5.	615	193	31.38	0	0	1	1	2	1	0	0	15	
0107	121004	OAKDALE 4,8.	567	160	28.22	0	1	1	0	0	0	0	0	18	
0108	121006	OAKDALE 6A,7	589	187	31.75	0	0	1	0	1	0	0	0	20	
0109	123001	PARADISE 1,2	150	38	25.33	0	0	0	0	0	0	0	0	7	
0110	123004	PARADISE 4,7	707	114	16.12	0	0	1	0	2	0	0	0	14	
0111	123005	PARADISE 5	227	25	11.01	0	0	0	0	0	0	0	0	0	
0112	124001	PATTERSON 1,	975	189	19.38	0	0	0	0	1	0	0	0	13	
0113	124002	PATTERSON 2,	743	176	23.69	0	0	0	0	0	0	0	0	5	
0114	124003	PATTERSON 3,	592	149	25.17	0	0	0	0	1	0	0	1	11	
0115	124004	PATTERSON 4,	643	125	19.44	0	0	0	0	0	0	0	0	8	
0116	126001	RIVERBANK 1,	1114	344	30.88	0	0	0	0	4	1	0	2	27	
0117	126002	RIVERBANK 2,	831	192	23.10	0	0	1	0	4	0	0	1	14	
0118	126008	RIVERBANK 8,	646	149	23.07	0	0	0	0	3	0	0	0	9	
0119	126009	RIVERBANK 9-	664	135	20.33	0	0	0	0	2	1	0	0	6	
0120	127001	SALIDA 1,3,1	688	163	23.69	0	0	3	0	1	0	0	0	13	
0121	127002	SALIDA 2,5	499	133	26.65	0	0	2	1	1	0	3	0	12	
0122	127004	SALIDA 4,6	627	166	26.48	0	0	0	0	1	0	1	0	21	
0123	127007	SALIDA 7,9	511	133	26.03	0	0	0	0	2	0	0	0	9	
0124	128001	TURLOCK 1,2	477	81	16.98	0	0	0	0	3	0	0	0	5	
0125	128003	TURLOCK 3,4,	750	132	17.60	0	0	0	1	2	0	0	0	7	
0126	128005	TURLOCK 5,7,	568	154	27.11	1	0	0	0	3	0	0	0	18	
0127	128006	TURLOCK 6,10	599	165	27.55	0	0	2	0	1	0	0	0	4	
0128	128008	TURLOCK 8,9,	690	292	42.32	0	0	0	2	0	1	0	0	23	
0129	128012	TURLOCK 12,1	703	282	40.11	0	0	2	0	2	0	0	0	19	
0130	128013	TURLOCK 13,4	589	152	25.81	0	0	1	1	0	1	0	1	14	
0131	128014	TURLOCK 14,1	606	122	20.13	0	0	0	0	2	0	0	0	10	
0132	128015	TURLOCK 15,1	837	207	24.73	0	0	0	0	2	0	0	0	18	





			Governor (continuation/more)											
				J W				M S		C N C				
			R V	T P				I H		H . A				
			E O	U E	A A	O A		C E		R R	T J C			
			G T	R R	K G	N T	N W	D S	E E	I L	H E A			
			I E	B C	N C	I B	N E	C L	S L	B	Z I	T O	M F E	J C
			S R	A A	O E	N E	Y N	K D	M V	E	O S	O N	A E S	O H
			T S	L S	U N	Y D	B	O S	O E	R	L T	P	S R	H I
			E	L T	T T	E E	U	L T	N I	G	T V	H	S	N A
			R	O	A	M	R	A A	D R	E	A A	E	O	N
			E	T	G	I	G	S R	A	R	N N	R	N	G
327 PRECINCTS			D	S	E	(NON)	(NON)	(NON)	(NON)	(NON)	(NON)	(NON)	(NON)	(NON)
0177 923010 PARADISE 10,	175	84	48.00	0	0	1	0	1	0	0	0	0	0	10
0178 923020 PARADISE 20,	229	43	18.78	0	0	0	0	0	0	0	0	0	0	4
0179 924007 PATTERSON 7,	0	0		0	0	0	0	0	0	0	0	0	0	0
0180 928021 TURLOCK 21.3	95	38	40.00	0	0	0	0	0	0	0	0	0	0	4
0181 930003 WESTPORT 3	129	54	41.86	0	0	0	1	0	0	0	0	0	0	7
0182 932003 WHITMORE 3	111	55	49.55	0	0	0	0	1	0	0	0	1	0	0
0183 AV 101002 AIRPORT 2	329	58	17.63	0	0	0	0	0	0	0	0	0	0	3
0184 AV 102001 CASWELL 1	1153	319	27.67	0	0	0	0	1	0	1	0	1	0	21
0185 AV 102002 CASWELL 2	181	55	30.39	0	0	0	0	0	0	0	0	0	0	3
0186 AV 102003 CASWELL 3	284	80	28.17	0	0	0	0	0	0	0	0	0	0	2
0187 AV 102005 CASWELL 5	899	249	27.70	0	0	0	0	0	0	0	0	0	1	8
0188 AV 102007 CASWELL 7	225	99	44.00	0	0	0	1	1	0	0	0	0	0	8
0189 AV 103001 CERES 1.1	1219	457	37.49	0	1	2	0	1	0	0	0	1	1	20
0190 AV 103002 CERES 2.8	1595	577	36.18	3	0	1	0	0	0	0	0	1	1	46
0191 AV 103003 CERES 3.4	761	240	31.54	0	0	0	1	2	1	0	0	0	0	14
0192 AV 103005 CERES 5.1	1184	437	36.91	0	2	0	0	3	0	0	0	1	1	22
0193 AV 103006 CERES 6.1	1026	333	32.46	0	0	0	0	1	0	0	0	0	0	18
0194 AV 103007 CERES 7.1	1201	488	40.63	0	0	0	0	1	0	0	0	0	0	26
0195 AV 103009 CERES 9.1	1119	472	42.18	1	0	2	0	0	0	1	0	0	0	35
0196 AV 103010 CERES 10,	1051	389	37.01	0	0	0	0	1	2	0	0	2	2	31
0197 AV 103014 CERES 14,	1012	353	34.88	0	0	0	0	1	2	1	1	1	1	25
0198 AV 103016 CERES 16,	1247	387	31.03	0	0	1	0	0	1	0	0	0	0	24
0199 AV 103026 CERES 26,	1380	489	35.43	2	0	0	0	3	0	0	0	0	0	44
0200 AV 104001 CHATOM 1,	686	323	47.08	0	2	1	0	1	0	0	0	0	0	13
0201 AV 105002 CLAUS 2.4	793	402	50.69	0	0	1	0	1	0	1	0	1	0	24
0202 AV 105003 CLAUS 3 C	574	311	54.18	1	0	0	0	0	0	2	1	1	1	14
0203 AV 106001 CLUB 1 WH	634	269	42.43	1	0	0	1	0	0	0	0	0	0	20
0204 AV 106005 CLUB 5 WH	784	453	57.78	0	0	0	0	1	0	0	0	2	2	19
0205 AV 106013 CLUB 13	222	101	45.50	0	0	1	0	0	0	0	0	0	0	9
0206 AV 107005 COFFEE 5,	1334	768	57.57	2	1	1	1	4	0	2	5	48		
0207 AV 107006 COFFEE 6,	289	195	67.47	0	0	0	0	0	1	1	0	9		
0208 AV 107007 COFFEE 7	270	126	46.67	0	1	0	1	0	0	0	0	7		
0209 AV 108002 CROWS LAN	456	216	47.37	0	0	0	0	1	0	0	0	5		
0210 AV 108003 CROWS LAN	1125	508	45.16	0	0	1	0	0	0	0	0	23		
0211 AV 109001 DEL PUERT	678	334	49.26	0	0	2	0	0	0	0	0	20		
0212 AV 109003 DEL PUERT	363	134	36.91	0	0	0	0	2	0	0	0	3		
0213 AV 110001 DENAIR 1,	1080	627	58.06	0	1	1	2	0	1	0	0	34		
0214 AV 110002 DENAIR 2,	1133	581	51.28	0	0	4	1	1	0	0	1	31		
0215 AV 110007 DENAIR 7B	618	400	64.72	0	0	0	0	2	0	0	0	19		
0216 AV 110008 DENAIR 8-	483	277	57.35	0	0	0	0	2	0	0	0	13		
0217 AV 111002 EMPIRE 2,	644	353	54.81	0	1	0	0	0	1	0	0	27		
0218 AV 111003 EMPIRE 3,	948	300	31.65	0	0	0	2	5	0	0	1	22		
0219 AV 112001 HART RANS	704	438	62.22	0	0	1	0	1	0	1	0	26		
0220 AV 112002 HART RANS	306	189	61.76	0	0	0	0	0	0	0	0	16		

Governor (continuation/more)

			R V	T P					J W				M S				C N C															
			E O	U E	A A	H T	N W	D S	O A	A L	R R	T J C	H L	H . A	R R	H E A	I L	H E A	I L	H E A												
			G T	R R	K G	N T	I I	E I	E I	L N	S S	O F R	L N	S S	O F R	M F E	J C	I B	N E	C L	S L	B	Z I	T O	M F E	J C						
			I E	B C	N C	I B	N E	C L	S L	B	Z I	T O	M F E	J C	I B	N E	C L	S L	B	Z I	T O	M F E	J C	I B	N E	C L	S L	B	Z I	T O	M F E	J C
			S R	A A	O E	N E	Y N	K D	M V	E	O S	O N	A E S	O H	S R	H I	N A	N G	(NON)	(NON)	(NON)	(NON)	(NON)	(NON)	(NON)	(NON)	(NON)	(NON)	(NON)	(NON)	(NON)	(NON)
			T S	L S	U N	Y D	B	O S	O E	R	L T	P	S R	H I	N A	N G	(NON)	(NON)	(NON)	(NON)	(NON)	(NON)	(NON)	(NON)	(NON)	(NON)	(NON)	(NON)	(NON)	(NON)	(NON)	(NON)
			E	L T	T T	E E	U	L T	N I	G	T V	H	S	N A	N G	(NON)	(NON)	(NON)	(NON)	(NON)	(NON)	(NON)	(NON)	(NON)	(NON)	(NON)	(NON)	(NON)	(NON)	(NON)	(NON)	(NON)
			R	O	A	M	R	A A	D R	E	A A	E	O	N	G	(NON)	(NON)	(NON)	(NON)	(NON)	(NON)	(NON)	(NON)	(NON)	(NON)	(NON)	(NON)	(NON)	(NON)	(NON)	(NON)	(NON)
			E	T	G	I	G	S R	A	R	N N	R	N	G	(NON)	(NON)	(NON)	(NON)	(NON)	(NON)	(NON)	(NON)	(NON)	(NON)	(NON)	(NON)	(NON)	(NON)	(NON)	(NON)	(NON)	(NON)
			D	S	E	(NON)	(NON)	(NON)	(NON)	(NON)	(NON)	(NON)	(NON)	(NON)	(NON)	(NON)	(NON)	(NON)	(NON)	(NON)	(NON)	(NON)	(NON)	(NON)	(NON)	(NON)	(NON)	(NON)	(NON)	(NON)	(NON)	(NON)
327 PRECINCTS																																
0221 AV 114001 HUGHSON 1	913	432	47.32	0	1	3	2	0	0	1	0	38																				
0222 AV 114003 HUGHSON 1	1376	707	51.38	0	2	3	3	7	0	0	3	57																				
0223 AV 115001 LANGWORTH	2470	1522	61.62	0	0	5	0	4	2	2	1	94																				
0224 AV 117001 MODESTO 1	1296	465	35.88	0	0	1	0	2	3	1	0	39																				
0225 AV 117002 MODESTO 2	1277	636	49.80	0	4	1	3	1	2	1	0	58																				
0226 AV 117003 MODESTO 3	1117	270	24.17	1	0	1	0	2	0	0	1	12																				
0227 AV 117004 MODESTO 4	1296	302	23.30	0	1	2	0	1	0	0	1	14																				
0228 AV 117005 MODESTO 5	569	113	19.86	0	0	0	1	1	0	0	0	10																				
0229 AV 117006 MODESTO 6	673	170	25.26	2	0	0	0	0	0	0	0	7																				
0230 AV 117008 MODESTO 8	1631	527	32.31	0	1	0	0	3	0	1	0	41																				
0231 AV 117009 MODESTO 9	1004	340	33.86	0	0	1	0	1	0	0	0	19																				
0232 AV 117010 MODESTO 1	1068	479	44.85	0	0	2	0	1	1	0	1	39																				
0233 AV 117014 MODESTO 1	1157	527	45.55	0	0	0	1	6	0	2	1	47																				
0234 AV 117016 MODESTO 1	1235	405	32.79	0	0	2	3	6	0	0	4	25																				
0235 AV 117017 MODESTO 1	789	323	40.94	0	0	2	0	2	1	0	2	29																				
0236 AV 117018 MODESTO 1	1710	761	44.50	0	1	5	1	14	1	0	2	61																				
0237 AV 117019 MODESTO 1	1877	987	52.58	0	1	2	1	5	1	1	3	88																				
0238 AV 117023 MODESTO 2	298	62	20.81	0	0	0	1	0	0	0	0	4																				
0239 AV 117025 MODESTO 2	403	143	35.48	0	0	0	0	2	1	0	0	7																				
0240 AV 117027 MODESTO 2	1268	715	56.39	0	0	2	0	5	2	0	0	58																				
0241 AV 117028 MODESTO 2	1577	611	38.74	0	0	4	0	3	2	0	1	45																				
0242 AV 117029 MODESTO 2	1048	541	51.62	0	0	0	0	1	0	0	2	35																				
0243 AV 117030 MODESTO 3	1085	450	41.47	0	0	3	0	1	2	0	0	31																				
0244 AV 117035 MODESTO 3	1087	616	56.67	0	0	1	0	0	1	1	1	56																				
0245 AV 117036 MODESTO 3	839	463	55.18	0	1	0	0	4	1	0	1	31																				
0246 AV 117040 MODESTO 4	1521	873	57.40	1	1	0	0	7	0	2	2	86																				
0247 AV 117043 MODESTO 4	1512	718	47.49	0	0	3	0	10	0	1	1	55																				
0248 AV 117044 MODESTO 4	1161	624	53.75	0	0	0	0	3	1	1	1	46																				
0249 AV 117047 MODESTO 4	1686	970	57.53	1	0	2	0	3	2	0	1	96																				
0250 AV 117048 MODESTO 4	1028	610	59.34	1	1	0	0	0	1	0	0	63																				
0251 AV 117050 MODESTO 5	1834	788	42.97	0	0	1	0	3	0	2	0	54																				
0252 AV 117052 MODESTO 5	1188	674	56.73	0	1	0	0	4	0	0	0	65																				
0253 AV 117053 MODESTO 5	857	307	35.82	1	1	2	0	3	1	1	2	30																				
0254 AV 117058 MODESTO 5	1285	496	38.60	0	0	1	1	3	1	0	1	55																				
0255 AV 117059 MODESTO 5	699	372	53.22	0	1	4	1	7	0	0	1	28																				
0256 AV 117062 MODESTO 6	1071	457	42.67	0	0	2	1	3	2	0	0	26																				
0257 AV 117063 MODESTO 6	773	182	23.54	0	0	0	0	1	0	0	0	13																				
0258 AV 117068 MODESTO 6	1113	457	41.06	1	0	0	0	4	2	3	0	40																				
0259 AV 117069 MODESTO 6	1121	501	44.69	0	0	1	2	3	3	1	2	27																				
0260 AV 117070 MODESTO 7	1252	665	53.12	1	1	2	0	7	1	2	1	42																				
0261 AV 117073 MODESTO 7	819	222	27.11	0	0	0	0	2	0	0	2	6																				
0262 AV 117074 MODESTO 7	1662	926	55.72	0	3	1	1	6	2	2	2	64																				
0263 AV 117076 MODESTO 7	970	389	40.10	0	0	2	0	4	0	0	3	37																				
0264 AV 117078 MODESTO 7	1482	707	47.71	1	0	3	1	3	0	2	7	62																				

				Governor (continuation/more)												
				R V	T P		J W			M S		C N C				
				E O	U E	A A	O A		H L	I H		H . A				
				G T	R R	K G	N T	N W	D S	C E		R R	T J C			
				I E	B C	N C	I B	N E	C L	E E		I L	H E A			
				S R	A A	O E	N E	Y N	K D	L N		S S	O F R			
				T S	L S	U N	Y D	B	O S	B	Z I	T O	M F E	J C		
				E	L T	T T	E E	U	L T	N I	E	O S	O N	A E S	O H	
				R	O	A	M	R	A A	D R	R	L T	P	S R	H I	
				E	T	G	I	G	S R	A	G	T V	H	S	N A	
				D	S	E	(NON)	(NON)	(NON)	(NON)	(NON)	(NON)	(NON)	(NON)	(NON)	
327 PRECINCTS																
0265 AV 117084 MODESTO 8	1597	645	40.39	2	0	1	3	6	1	0	3	40				
0266 AV 117090 MODESTO 9	1280	724	56.56	1	0	2	2	2	2	0	1	57				
0267 AV 117091 MODESTO 9	1019	563	55.25	0	0	2	2	7	3	0	2	45				
0268 AV 117093 MODESTO 9	1668	791	47.42	0	0	4	0	8	0	0	0	70				
0269 AV 117095 MODESTO 9	1767	919	52.01	0	0	1	2	10	0	0	5	80				
0270 AV 117098 MODESTO 9	1213	551	45.42	1	1	0	2	9	0	0	0	58				
0271 AV 117100 MODESTO 1	1513	749	49.50	2	0	4	0	6	0	1	1	71				
0272 AV 117104 MODESTO 1	1342	476	35.47	0	0	1	0	1	2	1	1	45				
0273 AV 117105 MODESTO 1	1099	350	31.85	2	1	1	0	8	0	2	2	25				
0274 AV 117106 MODESTO 1	1185	522	44.05	0	0	2	2	2	0	0	0	22				
0275 AV 117112 MODESTO 1	1551	739	47.65	0	1	0	4	5	1	1	1	51				
0276 AV 117119 MODESTO 1	995	589	59.20	0	0	3	1	3	0	0	0	53				
0277 AV 117125 MODESTO 1	1184	524	44.26	2	0	1	0	6	1	5	2	48				
0278 AV 117165 MODESTO 1	1062	514	48.40	0	0	0	0	6	3	1	2	37				
0279 AV 117168 MODESTO 1	295	61	20.68	0	0	0	0	0	0	0	0	3				
0280 AV 117172 MODESTO 1	1252	523	41.77	3	0	1	0	12	0	1	1	52				
0281 AV 119001 NEWMAN 1	372	168	45.16	0	0	0	0	0	0	1	0	8				
0282 AV 119002 NEWMAN 2	1147	463	40.37	0	0	1	2	3	0	0	0	24				
0283 AV 119005 NEWMAN 5	1050	401	38.19	0	0	2	0	1	0	0	1	21				
0284 AV 120001 NORTH 1A	954	509	53.35	0	0	0	1	1	0	0	0	35				
0285 AV 120003 NORTH 3	513	312	60.82	0	0	0	1	2	1	0	0	10				
0286 AV 121001 OAKDALE 1	1808	784	43.36	0	0	3	2	13	2	0	2	59				
0287 AV 121002 OAKDALE 2	1739	791	45.49	0	0	0	0	4	2	0	0	49				
0288 AV 121003 OAKDALE 3	1292	624	48.30	0	0	3	1	2	1	0	1	42				
0289 AV 121004 OAKDALE 4	1361	688	50.55	2	1	0	2	0	2	0	1	49				
0290 AV 121006 OAKDALE 6	1187	603	50.80	0	1	1	1	1	1	1	2	36				
0291 AV 123001 PARADISE	549	325	59.20	0	0	1	0	1	0	0	0	17				
0292 AV 123004 PARADISE	1190	346	29.08	2	1	0	0	4	0	0	0	33				
0293 AV 123005 PARADISE	381	74	19.42	0	0	0	0	0	0	0	1	4				
0294 AV 124001 PATTERSON	1811	597	32.97	1	0	3	1	1	1	0	1	29				
0295 AV 124002 PATTERSON	1467	590	40.22	1	0	1	0	1	0	0	0	34				
0296 AV 124003 PATTERSON	1253	466	37.19	0	0	0	0	1	0	0	1	30				
0297 AV 124004 PATTERSON	1199	366	30.53	1	0	0	0	0	0	0	2	22				
0298 AV 126001 RIVERBANK	2349	1113	47.38	0	0	4	3	4	2	1	0	89				
0299 AV 126002 RIVERBANK	1582	602	38.05	0	1	3	2	6	1	1	5	34				
0300 AV 126008 RIVERBANK	1367	572	41.84	0	1	1	0	0	0	1	0	41				
0301 AV 126009 RIVERBANK	1503	615	40.92	0	0	1	2	2	2	2	1	42				
0302 AV 127001 SALIDA 1	1194	528	44.22	0	0	1	0	4	2	0	1	22				
0303 AV 127002 SALIDA 2	763	341	44.69	0	0	1	0	1	1	1	1	25				
0304 AV 127004 SALIDA 4	924	389	42.10	1	0	0	0	11	1	0	0	25				
0305 AV 127007 SALIDA 7	922	377	40.89	0	0	0	0	3	0	1	3	13				
0306 AV 128001 TURLOCK 1	924	320	34.63	0	0	3	4	0	0	1	1	20				
0307 AV 128003 TURLOCK 3	1373	437	31.83	0	0	2	4	12	0	0	5	27				
0308 AV 128005 TURLOCK 5	1150	517	44.96	0	3	3	4	4	2	3	2	40				

				Governor (continuation/more)											
				R V	T P										
				E O	U E	A A	J W			M S					
				G T	R R	K G	O A	N W	D S	I H	C N C				
				I E	B C	N C	H L			C E	H . A				
				S R	A A	O E	A L			E E	R R	T J C			
				T S	L S	U N	E E	I I	E I	L N	I L	H E A			
				E	L T	T T	E E	N E	S L	B	Z I	T O	M F E	J C	
				R	O	A	M	Y N	K D	M V	E	O S	O N	A E S	O H
				E	T	G	I	B	O S	O E	R	L T	P	S R	H I
				D	S	E	(NON)	U	L T	N I	G	T V	H	S	N A
								R	A A	D R	E	A A	E	O	N
								S R	A	R	N N	R	N	G	
327 PRECINCTS								(NON)	(NON)	(NON)	(NON)	(NON)	(NON)	(NON)	(NON)
0309	AV	128006	TURLOCK 6	1262	560	44.37	0	0	2	1	6	0	1	2	39
0310	AV	128008	TURLOCK 8	1807	1076	59.55	0	0	2	1	3	1	0	0	84
0311	AV	128012	TURLOCK 1	2341	1435	61.30	1	0	1	1	10	2	2	1	86
0312	AV	128013	TURLOCK 1	1312	580	44.21	0	0	3	1	7	2	0	3	33
0313	AV	128014	TURLOCK 1	1302	558	42.86	1	0	3	3	4	1	0	1	39
0314	AV	128015	TURLOCK 1	1673	796	47.58	4	1	1	3	7	1	2	1	78
0315	AV	128017	TURLOCK 1	1665	741	44.50	0	2	3	1	8	2	1	1	60
0316	AV	128022	TURLOCK 2	1627	776	47.70	0	0	3	2	6	0	1	2	74
0317	AV	128025	TURLOCK 2	812	329	40.52	0	0	0	1	0	1	0	1	21
0318	AV	128028	TURLOCK 2	1541	698	45.30	1	1	1	2	5	0	0	2	56
0319	AV	128030	TURLOCK 3	658	187	28.42	0	0	1	1	2	0	0	1	12
0320	AV	128038	TURLOCK 3	1161	560	48.23	0	1	0	1	12	2	6	0	42
0321	AV	128044	TURLOCK 4	1195	446	37.32	3	0	1	0	5	0	2	2	35
0322	AV	129001	WATERFORD	1167	512	43.87	4	0	0	2	4	1	0	1	38
0323	AV	129002	WATERFORD	1075	475	44.19	0	0	0	2	4	1	1	1	41
0324	AV	130001	WESTPORT	477	237	49.69	0	0	0	1	0	1	0	0	14
0325	AV	131002	STAR 2A-E	408	226	55.39	0	0	1	0	6	0	0	0	17
0326	AV	131005	STAR 5B-D	325	185	56.92	0	0	0	0	0	0	0	1	5
0327	AV	132001	WHITMORE	849	305	35.92	0	1	0	1	3	0	0	2	12
GRAND TOTALS				236374	89836	38.01	70	61	226	128	574	126	99	177	6467

Governor (continuation/more)												
	R V		T P		A R					A C M		R C N
	E O		U E		M E	D E	J E T	K T		L A E		O . E
	G T		R R		A N	E A	E D A	L I	H " M	B E Z	G N	B W
	I E	B C	N C		N T	L S	F W Y	E N	A H I	E S Z	A E	R A
	S R	A A	O E		D E	A T	F A L	M A	K A K	R A E	V W	T N
	T S	L S	U N	J H C	O . O	A R	I I	R R O	E J	A W A	T R T	I S
	E	L T	T T	H X	A	I	N N	E D R	N	N K D	T	N O
	R O	A		N	A	E	Y	T	" O	I	M	I
	E T	G		(NON)	(NON)	(NON)	(NON)	(NON)	(NON)	(NON)	(NON)	(NON)
	D S	E										
327 PRECINCTS												
COUNTY TOTAL	236374	89836	38.01	27895	1369	2593	132	59	82	158	20523	920
VOTING PRECINCTS	236374	89836	38.01	27895	1369	2593	132	59	82	158	20523	920
BD OF EQUALIZATION 1	236374	89836	38.01	27895	1369	2593	132	59	82	158	20523	920
BOARD TOTAL	236374	89836	38.01	27895	1369	2593	132	59	82	158	20523	920
CONGRESSIONAL 10	236374	89836	38.01	27895	1369	2593	132	59	82	158	20523	920
CONGRESSIONAL TOTAL	236374	89836	38.01	27895	1369	2593	132	59	82	158	20523	920
SENATORIAL DISTRICT 5	112454	44503	39.57	13152	668	1260	51	21	43	71	11636	424
SENATORIAL DISTRICT 8	69695	29443	42.25	10967	423	680	28	10	10	27	5656	241
SENATORIAL DISTRICT 12	54225	15890	29.30	3776	278	653	53	28	29	60	3231	255
SENATORIAL TOTAL	236374	89836	38.01	27895	1369	2593	132	59	82	158	20523	920
ASSEMBLY DISTRICT 12	150948	61863	40.98	20977	921	1447	57	20	37	69	13786	489
ASSEMBLY DISTRICT 21	85426	27973	32.75	6918	448	1146	75	39	45	89	6737	431
ASSEMBLY TOTAL	236374	89836	38.01	27895	1369	2593	132	59	82	158	20523	920
1ST SUPERVISORIAL	50989	21266	41.71	7519	286	468	10	4	9	20	4349	157
2ND SUPERVISORIAL	47360	19450	41.07	6887	311	473	24	7	5	19	3941	189
3RD SUPERVISORIAL	44592	15204	34.10	4209	245	515	31	10	20	45	3556	145
4TH SUPERVISORIAL	52604	21613	41.09	6444	294	623	30	14	22	30	6082	227
5TH SUPERVISORIAL	40829	12303	30.13	2836	233	514	37	24	26	44	2595	202
SUPERVISORIAL TOTAL	236374	89836	38.01	27895	1369	2593	132	59	82	158	20523	920
CERES	19442	5881	30.25	1343	126	264	20	11	15	21	1203	86
HUGHSON	3373	1463	43.37	507	20	21	1	0	0	1	255	11
MODESTO	98084	37470	38.20	10653	567	1133	56	23	37	61	10204	374
NEWMAN	4058	1374	33.86	338	27	49	4	1	3	13	259	25
OAKDALE	10740	4475	41.67	1674	53	96	1	3	2	5	899	28
PATTERSON	8683	2658	30.61	490	47	104	4	7	5	7	814	37
RIVERBANK	10056	3722	37.01	984	62	81	3	0	3	6	775	31
TURLOCK	31829	12728	39.99	4165	227	354	16	3	4	15	2878	125
WATERFORD	3616	1349	37.31	461	28	26	0	0	2	1	203	6
CITY TOTAL	189881	71120	37.46	20615	1157	2128	105	48	71	130	17490	723
UNINCORPORATED AREA	46493	18716	40.26	7280	212	465	27	11	11	28	3033	197

			Governor (continuation/more)										R C N
			J H C	A R	D E	J E T	K T	H " M	A C M	G N	O . E		
			O . O	M E	L S	F W Y	E N	A H I	L A E	A E	B W		
			H X	A N	E A	E D A	L I	B E Z	G N	R A			
			N	N T	L S	F W Y	E N	E S Z	A E	T N			
			(NON)	D E	A T	F A L	M A	R A E	V W	.			
				A R	I I	R R O	E J	T R T	I S				
				I	N N	E D R	N	N K D	T	I			
				A	E	Y	T	" O	I	I			
				(NON)	(NON)	(NON)	(NON)	(NON)	(NON)	(NON)			
327 PRECINCTS	R V	T P											
	E O	U E											
	G T	R R											
	I E	N C											
	S R	O E											
	T S	U N											
	E	T T											
	R	A											
	E	G											
	D	E											
0001 101002 AIRPORT 2-4	216	14	6.48	0	1	1	0	0	0	4	2		
0002 102001 CASWELL 1 CL	884	93	10.52	7	1	4	0	0	0	15	2		
0003 102002 CASWELL 2,4	97	11	11.34	1	0	0	0	0	0	5	0		
0004 102003 CASWELL 3	220	14	6.36	2	0	0	0	0	0	2	0		
0005 102005 CASWELL 5,6,	652	67	10.28	11	0	5	0	0	0	8	0		
0006 102007 CASWELL 7	146	22	15.07	6	0	0	0	0	0	2	1		
0007 103001 CERES 1,11,2	644	145	22.52	41	1	8	1	0	1	26	1		
0008 103002 CERES 2,8,37	883	179	20.27	44	2	4	0	0	1	32	1		
0009 103003 CERES 3,4,43	469	63	13.43	19	2	3	0	0	0	8	0		
0010 103005 CERES 5,19,3	543	93	17.13	19	4	6	0	0	0	24	1		
0011 103006 CERES 6,13,3	510	88	17.25	30	0	2	1	0	0	11	4		
0012 103007 CERES 7,12	622	144	23.15	48	2	5	0	0	3	19	3		
0013 103009 CERES 9,15,2	627	140	22.33	29	0	2	2	1	0	44	4		
0014 103010 CERES 10,20	521	108	20.73	24	0	5	0	1	0	23	4		
0015 103014 CERES 14,17,	547	84	15.36	23	7	4	0	0	2	18	1		
0016 103016 CERES 16,18,	637	93	14.60	22	2	4	0	1	0	14	0		
0017 103026 CERES 26,28,	644	122	18.94	18	1	7	1	0	1	26	5		
0018 104001 CHATOM 1,4 D	260	72	27.69	32	1	3	0	0	0	11	1		
0019 105002 CLAUS 2,4,5	282	77	27.30	39	2	1	0	0	0	9	1		
0020 105003 CLAUS 3 COFF	156	50	32.05	27	0	4	0	0	0	4	1		
0021 106001 CLUB 1 WHITM	289	52	17.99	21	2	2	0	1	0	10	0		
0022 106005 CLUB 5 WHITM	291	72	24.74	35	0	1	0	0	0	11	1		
0023 106013 CLUB 13	128	24	18.75	7	1	1	0	0	0	1	0		
0024 107005 COFFEE 5,8,1	420	138	32.86	70	2	0	0	0	0	18	2		
0025 107006 COFFEE 6,10	75	25	33.33	12	0	0	0	0	0	2	1		
0026 107007 COFFEE 7	137	39	28.47	9	0	0	0	0	0	16	0		
0027 108002 CROWS LANDIN	146	17	11.64	7	0	1	0	0	0	3	0		
0028 108003 CROWS LANDIN	479	119	24.84	59	2	2	0	0	0	18	0		
0029 109001 DEL PUERTO 1	303	95	31.35	41	0	1	0	0	0	13	2		
0030 109003 DEL PUERTO 3	222	58	26.13	16	1	2	0	0	0	5	1		
0031 110001 DENAIR 1,7A,	509	194	38.11	78	4	2	1	0	0	20	1		
0032 110002 DENAIR 2,12,	599	205	34.22	88	3	4	0	0	0	35	1		
0033 110007 DENAIR 7B ST	225	87	38.67	46	1	2	0	0	0	13	1		
0034 110008 DENAIR 8-11,	200	37	18.50	19	1	0	0	0	0	3	0		
0035 111002 EMPIRE 2,5,9	224	65	29.02	34	0	0	0	0	0	8	0		
0036 111003 EMPIRE 3,4	508	86	16.93	16	4	4	1	0	0	14	0		
0037 112001 HART RANSOM	184	65	35.33	39	0	1	0	0	0	2	1		
0038 112002 HART RANSOM	81	24	29.63	16	1	1	0	0	0	0	0		
0039 114001 HUGHSON 1A,C	436	124	28.44	54	0	1	0	0	0	14	3		
0040 114003 HUGHSON 1B,3	648	200	30.86	76	2	0	0	0	0	35	1		
0041 115001 LANGWORTH 1,	683	270	39.53	142	0	5	0	0	0	34	2		
0042 117001 MODESTO 1,7,	667	119	17.84	30	0	3	0	0	0	34	0		
0043 117002 MODESTO 2,10	604	177	29.30	59	1	3	0	0	0	47	2		
0044 117003 MODESTO 3,12	563	61	10.83	9	1	2	1	0	1	13	0		
0045 117004 MODESTO 4,11	636	60	9.43	7	1	2	0	0	0	10	0		
0046 117005 MODESTO 5	328	40	12.20	5	0	1	0	0	0	14	2		
0047 117006 MODESTO 6,9,2	290	21	7.24	1	0	4	0	0	0	4	0		

Governor (continuation/more)

327 PRECINCTS				R V	T P	Governor (continuation/more)								R C N	
				E O	U E	A R							A C M	O . E	
				G T	RR	M E	D E	J E T	K T			L A E	B W		
				I E	B C	A N	E A	E D A	L I	H " M	B E Z	G N	R A		
				S R	A A	N T	L S	F W Y	E N	A H I	E S Z	A E	T N		
				T S	L S	D E	A T	F A L	M A	K A K	R A E	V W	,		
				E	L T	O . O	A R	I I	R R O	E J	A W A	T R T	I S		
				R	O	H X	I	N N	E D R	N	N K D	T	N O		
				E	T	N	A	E	Y	T	" O	I	M		
				D	S	(NON)	(NON)	(NON)	(NON)	(NON)	(NON)	(NON)	(NON)		
0048	117008	MODESTO	8,24	732	114	15.57	26	6	6	1	0	0	1	30	1
0049	117009	MODESTO	9,12	417	60	14.39	19	0	3	3	0	0	0	9	0
0050	117010	MODESTO	10,1	527	144	27.32	42	0	7	0	0	2	34	0	
0051	117014	MODESTO	14,1	560	106	18.93	36	0	4	0	0	0	24	0	
0052	117016	MODESTO	16,6	621	118	19.00	36	1	1	0	0	1	1	22	2
0053	117017	MODESTO	17,6	410	97	23.66	30	2	1	0	0	0	0	11	1
0054	117018	MODESTO	18,8	788	192	24.37	62	4	2	0	2	2	0	46	0
0055	117019	MODESTO	19,2	797	230	28.86	61	3	6	0	0	1	0	77	1
0056	117023	MODESTO	23,8	206	15	7.28	3	0	0	0	0	0	0	5	0
0057	117025	MODESTO	25,2	211	42	19.91	11	0	1	0	0	0	0	15	2
0058	117027	MODESTO	27,3	554	226	40.79	45	0	10	1	1	0	2	95	4
0059	117028	MODESTO	28,3	634	137	21.61	27	1	5	0	1	0	1	41	3
0060	117029	MODESTO	29,6	523	153	29.25	50	1	7	2	0	0	0	32	0
0061	117030	MODESTO	30,6	534	141	26.40	40	3	7	0	1	0	2	35	3
0062	117035	MODESTO	35,3	449	169	37.64	51	1	14	0	0	0	0	44	1
0063	117036	MODESTO	36,3	367	130	35.42	48	1	5	0	0	0	0	34	3
0064	117040	MODESTO	40,4	647	219	33.85	87	2	2	0	0	0	0	56	0
0065	117043	MODESTO	43,4	649	165	25.42	73	1	4	0	0	0	0	38	0
0066	117044	MODESTO	44,5	469	117	24.95	52	3	5	0	0	0	0	17	0
0067	117047	MODESTO	47,5	651	197	30.26	76	0	7	0	0	0	0	50	3
0068	117048	MODESTO	48,1	410	146	35.61	55	2	2	0	0	0	0	31	1
0069	117050	MODESTO	50,5	805	209	25.96	51	2	8	1	0	1	1	65	2
0070	117052	MODESTO	52,8	414	130	31.40	44	4	3	0	0	1	0	23	4
0071	117053	MODESTO	53,1	439	86	19.59	27	1	1	0	0	0	0	17	0
0072	117058	MODESTO	58,6	685	127	18.54	37	4	3	0	0	1	0	30	1
0073	117059	MODESTO	59,1	252	82	32.54	27	0	2	1	0	0	0	20	0
0074	117062	MODESTO	62,1	543	138	25.41	45	0	6	1	0	0	0	36	2
0075	117063	MODESTO	63,1	387	38	9.82	1	1	3	0	0	0	1	5	0
0076	117068	MODESTO	68,9	537	118	21.97	38	3	1	0	0	0	0	28	0
0077	117069	MODESTO	69,9	453	103	22.74	31	3	2	0	0	0	1	14	1
0078	117070	MODESTO	70,1	545	149	27.34	57	1	0	0	0	0	0	34	0
0079	117073	MODESTO	73,1	351	37	10.54	6	0	0	0	0	0	0	6	0
0080	117074	MODESTO	74,7	647	209	32.30	81	2	3	0	0	0	0	47	1
0081	117076	MODESTO	76,7	494	91	18.42	28	4	1	0	0	0	1	19	0
0082	117078	MODESTO	78,8	719	198	27.54	76	2	3	0	0	0	0	50	2
0083	117084	MODESTO	84,8	853	178	20.87	58	2	8	0	0	0	0	54	0
0084	117090	MODESTO	90,1	490	178	36.33	66	2	2	0	0	0	0	40	0
0085	117091	MODESTO	91,1	363	106	29.20	31	1	2	0	0	0	0	26	2
0086	117093	MODESTO	93,9	661	189	28.59	77	3	3	0	1	0	0	49	2
0087	117095	MODESTO	95,1	773	230	29.75	97	2	4	1	0	0	1	45	1
0088	117098	MODESTO	98,1	515	127	24.66	49	1	6	0	0	0	0	28	0
0089	117100	MODESTO	100,	643	157	24.42	49	4	3	1	0	0	0	40	0
0090	117104	MODESTO	104,	666	130	19.52	40	2	5	0	0	0	0	21	0
0091	117105	MODESTO	105,	605	123	20.33	40	4	2	0	0	0	0	19	0
0092	117106	MODESTO	106,	595	163	27.39	60	2	2	0	0	0	0	31	1
0093	117112	MODESTO	112,	681	176	25.84	73	2	3	0	0	0	0	37	3
0094	117119	MODESTO	119,	338	98	28.99	42	2	2	0	0	0	0	17	0



Governor (continuation/more)

327 PRECINCTS				R V	T P	Governor (continuation/more)							R C N	
				E O	U E	A R						A C M	O . E	
				G T	RR	M E	D E	J E T	K T	L A E			B W	
				I E	B C	N C	A N	E A	E D A	L I	H " M	B E Z	G N	R A
				S R	A A	O E	N T	L S	F W Y	E N	A H I	E S Z	A E	T N
				T S	L S	U N	J H C	D E	A T	F A L	M A	K A K	R A E	V W
				E	L T	T T	O . O	A R	I I	R R O	E J	A W A	T R T	I S
				R	O	A	H X	I	N N	E D R	N	N K D	T	N O
				E	T	G	N	A	E	Y	T	" O	I	M
				D	S	E	(NON)	(NON)	(NON)	(NON)	(NON)	(NON)	(NON)	(NON)
0095 117125 MODESTO 125,	571	130	22.77	58	2	7	0	0	0	0	0	20	0	
0096 117165 MODESTO 165,	476	110	23.11	46	4	1	0	0	0	0	25	2		
0097 117168 MODESTO 168,	233	37	15.88	8	0	1	0	0	0	0	7	0		
0098 117172 MODESTO 172,	588	108	18.37	26	2	7	0	1	0	1	33	0		
0099 119001 NEWMAN 1.3,	165	36	21.82	16	0	0	0	0	0	0	4	0		
0100 119002 NEWMAN 2.4,	653	145	22.21	46	4	7	1	0	0	1	31	2		
0101 119005 NEWMAN 5-8,	671	161	23.99	40	4	6	0	1	1	2	19	2		
0102 120001 NORTH 1A-E,2	312	106	33.97	55	0	0	1	0	0	0	11	0		
0103 120003 NORTH 3	176	68	38.64	25	0	5	0	0	0	1	3	2		
0104 121001 OAKDALE 1,2A	863	218	25.26	87	1	4	0	0	0	0	38	2		
0105 121002 OAKDALE 2C,1	718	226	31.48	87	1	7	0	0	0	1	32	2		
0106 121003 OAKDALE 3,5,	615	193	31.38	80	1	3	0	0	0	0	32	1		
0107 121004 OAKDALE 4,8,	567	160	28.22	70	3	2	0	0	0	0	23	1		
0108 121006 OAKDALE 6A,7	589	187	31.75	76	1	3	0	0	0	0	37	1		
0109 123001 PARADISE 1,2	150	38	25.33	8	2	1	0	0	0	0	5	1		
0110 123004 PARADISE 4,7	707	114	16.12	25	2	0	0	0	1	2	17	4		
0111 123005 PARADISE 5	227	25	11.01	9	1	1	0	0	0	0	0	0		
0112 124001 PATTERSON 1,	975	189	19.38	20	6	9	1	1	1	0	66	1		
0113 124002 PATTERSON 2,	743	176	23.69	36	3	9	0	1	0	0	62	2		
0114 124003 PATTERSON 3,	592	149	25.17	37	0	2	1	0	0	1	30	1		
0115 124004 PATTERSON 4,	643	125	19.44	27	3	4	0	0	0	1	24	4		
0116 126001 RIVERBANK 1,	1114	344	30.88	94	3	4	1	0	0	0	53	5		
0117 126002 RIVERBANK 2,	831	192	23.10	31	5	4	0	0	1	0	37	1		
0118 126008 RIVERBANK 8,	646	149	23.07	50	3	4	0	0	0	0	23	1		
0119 126009 RIVERBANK 9-	664	135	20.33	36	3	1	0	0	0	0	35	0		
0120 127001 SALIDA 1,3,1	688	163	23.69	37	1	6	0	0	1	0	38	0		
0121 127002 SALIDA 2,5	499	133	26.65	38	4	1	0	0	1	0	20	0		
0122 127004 SALIDA 4,6	627	166	26.48	53	1	4	0	0	0	3	34	1		
0123 127007 SALIDA 7,9	511	133	26.03	40	2	2	0	0	0	0	40	0		
0124 128001 TURLOCK 1,2	477	81	16.98	23	1	3	0	0	0	0	21	0		
0125 128003 TURLOCK 3,4,	750	132	17.60	26	3	4	0	0	0	0	15	2		
0126 128005 TURLOCK 5,7,	568	154	27.11	43	1	1	1	0	0	0	42	1		
0127 128006 TURLOCK 6,10	599	165	27.55	67	3	1	0	0	0	0	35	1		
0128 128008 TURLOCK 8,9,	690	292	42.32	128	1	4	0	0	0	0	45	2		
0129 128012 TURLOCK 12,1	703	282	40.11	148	1	1	1	0	0	0	45	0		
0130 128013 TURLOCK 13,4	589	152	25.81	47	1	6	0	0	0	0	33	0		
0131 128014 TURLOCK 14,1	606	122	20.13	33	2	5	1	0	0	0	27	1		
0132 128015 TURLOCK 15,1	837	207	24.73	75	0	3	1	0	0	0	45	3		
0133 128017 TURLOCK 17,2	742	244	32.88	68	5	9	0	0	0	0	49	1		
0134 128022 TURLOCK 22,3	697	228	32.71	87	4	3	0	0	0	0	47	2		
0135 128025 TURLOCK 25,3	366	88	24.04	19	1	6	0	0	0	0	13	2		
0136 128028 TURLOCK 28,4	646	158	24.46	58	1	3	2	0	0	0	36	1		
0137 128030 TURLOCK 30,3	431	66	15.31	12	5	2	0	0	0	0	10	1		
0138 128038 TURLOCK 38,4	592	185	31.25	58	3	4	0	0	0	0	47	2		
0139 128044 TURLOCK 44,4	638	118	18.50	34	5	4	0	0	0	0	22	0		
0140 129001 WATERFORD 1,	727	206	28.34	73	8	3	0	0	0	0	32	0		
0141 129002 WATERFORD 2,	647	156	24.11	62	3	5	0	0	0	0	17	0		

		Governor (continuation/more)											
		R V	T P									R C N	
		E O	U E									O . E	
		G T	RR									B W	
		I E	B C	N C	A R						A C M	R A	
		S R	A A	O E	M E	D E	J E T	K T			L A E	E M	
		T S	L S	U N	A N	E A	E D A	L I	H " M	B E Z	G N	T N	
		E	L T	T T	J H C	D E	A T	F A L	M A	K A K	R A E	V W	
		R	O	A	O . O	A R	I I	R R O	E J	A W A	T R T	I S	
		E	T	G	H X	I	N N	E D R	N	N K D	T	N O	
		D	S	E	N	A	E	Y	T	" O	I	M	
327 PRECINCTS					(NON)	(NON)	(NON)	(NON)	(NON)	(NON)	(NON)	(NON)	
0142	130001 WESTPORT 1	231	66	28.57	24	1	1	0	0	0	0	4	1
0143	131002 STAR 2A-E,3	181	64	35.36	28	0	0	0	0	0	0	7	0
0144	131005 STAR 5B-D,F	188	56	29.79	26	0	0	0	0	0	0	4	0
0145	132001 WHITMORE 1,9	490	85	17.35	20	2	0	0	0	0	0	17	1
0146	901001 AIRPORT 1 EM	57	21	36.84	9	0	2	0	0	0	0	4	0
0147	902010 CASWELL 10 C	162	64	39.51	21	1	3	0	0	0	0	7	2
0148	903027 CERES 27	0	0		0	0	0	0	0	0	0	0	0
0149	904002 CHATAM 2,3,5	176	61	34.66	9	1	0	0	0	0	0	12	0
0150	906002 CLUB 2	164	67	40.85	25	0	2	1	0	0	0	14	1
0151	906010 CLUB 10	133	69	51.88	37	1	3	0	0	0	1	6	0
0152	906016 CLUB 16	26	16	61.54	6	0	0	0	0	0	0	2	0
0153	908001 CROWS LANDIN	190	67	35.26	26	0	1	0	0	0	0	10	2
0154	908004 CROWS LANDIN	180	90	50.00	41	0	1	0	0	0	0	8	3
0155	908005 CROWS LANDIN	199	91	45.73	41	2	4	0	0	0	0	4	4
0156	908007 CROWS LANDIN	234	98	41.88	32	0	4	1	0	0	0	17	2
0157	909006 DEL PUERTO 6	109	58	53.21	23	0	3	0	0	0	0	7	6
0158	910003 DENAIR 3-5,7	230	57	24.78	17	1	2	0	0	0	0	10	0
0159	911008 EMPIRE 8	1	1	100.00	0	0	0	0	0	0	0	0	0
0160	911010 EMPIRE 10	0	0		0	0	0	0	0	0	0	0	0
0161	912001 HART RANSOM	213	91	42.72	35	1	1	0	0	1	1	14	1
0162	912003 HART RANSOM	184	56	30.43	11	2	9	0	0	0	0	16	0
0163	912004 HART RANSOM	94	51	54.26	18	0	1	0	0	0	0	14	0
0164	913002 HICKMAN 2 ST	203	111	54.68	43	0	8	0	0	0	0	14	1
0165	913003 HICKMAN 3 ST	127	80	62.99	36	1	5	0	0	0	0	5	0
0166	914004 HUGHSON 4	0	0		0	0	0	0	0	0	0	0	0
0167	915002 LANGWORTH 2F	138	60	43.48	29	1	0	0	0	0	0	10	1
0168	916002 MC HENRY 2,8	106	62	58.49	39	2	0	0	0	0	0	5	0
0169	917049 MODESTO 49,1	85	20	23.53	0	0	3	0	0	0	1	2	0
0170	917161 MODESTO 161,	67	12	17.91	2	0	1	1	0	0	0	1	0
0171	917167 MODESTO 167,	5	2	40.00	0	0	0	0	0	0	0	0	0
0172	917196 MODESTO 196	1	1	100.00	1	0	0	0	0	0	0	0	0
0173	919009 NEWMAN 9	0	0		0	0	0	0	0	0	0	0	0
0174	920001 NORTH 1F-H,4	48	25	52.08	13	0	0	0	0	0	0	1	0
0175	921009 OAKDALE 9,16	1	1	100.00	0	0	0	0	0	0	0	0	1
0176	923009 PARADISE 9,2	158	34	21.52	4	0	3	0	0	0	0	9	1
0177	923010 PARADISE 10,	175	84	48.00	26	0	1	1	0	0	0	14	0
0178	923020 PARADISE 20,	229	43	18.78	3	0	2	0	0	0	0	13	2
0179	924007 PATTERSON 7,	0	0		0	0	0	0	0	0	0	0	0
0180	928021 TURLOCK 21,3	95	38	40.00	16	0	0	0	0	0	0	4	0
0181	930003 WESTPORT 3	129	54	41.86	9	0	1	0	0	0	0	13	0
0182	932003 WHITMORE 3	111	55	49.55	33	0	0	0	0	0	0	4	0
0183	AV 101002 AIRPORT 2	329	58	17.63	8	1	0	1	0	0	0	16	0
0184	AV 102001 CASWELL 1	1153	319	27.67	36	4	21	5	3	3	1	63	3
0185	AV 102002 CASWELL 2	181	55	30.39	14	1	2	1	0	0	0	11	0
0186	AV 102003 CASWELL 3	284	80	28.17	5	1	6	1	0	0	0	12	0
0187	AV 102005 CASWELL 5	899	249	27.70	52	10	10	0	1	0	3	26	4
0188	AV 102007 CASWELL 7	225	99	44.00	23	0	2	0	0	0	0	32	0

Governor (continuation/more)

327 PRECINCTS				R V	T P	Governor (continuation/more)								R C N
				E O	U E	A R							A C M	O . E
				G T	R R	M E	D E	J E T	K T			L A E	B W	
				I E	B C	N C	A N	E A	E D A	L I	H " M	B E Z	G N	R A
				S R	A A	O E	N T	L S	F W Y	E N	A H I	E S Z	A E	T N
				T S	L S	U N	J H C	D E	A T	F A L	M A	K A K	R A E	V W
				E	L T	T T	O . O	A R	I I	R R O	E J	A W A	T R T	I S
				R	O	A	H X	I	N N	E D R	N	N K D	T	N O
				E	T	G	N	A	E	Y	T	" O	I	M
				D	S	E	(NON)	(NON)	(NON)	(NON)	(NON)	(NON)	(NON)	(NON)
0189 AV 103001 CERES 1.1	1219	457	37.49	89	8	23	0	1	1	4	105	7		
0190 AV 103002 CERES 2.8	1595	577	36.18	144	10	26	6	3	2	0	109	3		
0191 AV 103003 CERES 3.4	761	240	31.54	71	3	10	2	0	1	0	40	3		
0192 AV 103005 CERES 5.1	1184	437	36.91	86	8	11	1	0	0	2	111	4		
0193 AV 103006 CERES 6.1	1026	333	32.46	94	6	15	0	1	1	1	66	4		
0194 AV 103007 CERES 7.1	1201	488	40.63	139	11	22	2	1	1	2	77	11		
0195 AV 103009 CERES 9.1	1119	472	42.18	134	4	19	0	0	0	2	119	5		
0196 AV 103010 CERES 10.	1051	389	37.01	92	12	20	1	0	1	0	72	7		
0197 AV 103014 CERES 14.	1012	353	34.88	63	10	16	3	0	0	1	71	8		
0198 AV 103016 CERES 16.	1247	387	31.03	54	16	25	0	1	2	0	89	5		
0199 AV 103026 CERES 26.	1380	489	35.43	60	17	27	0	1	1	3	99	5		
0200 AV 104001 CHATOM 1.	686	323	47.08	128	4	8	0	0	0	0	61	3		
0201 AV 105002 CLAUS 2.4	793	402	50.69	156	6	11	0	0	0	0	63	3		
0202 AV 105003 CLAUS 3 C	574	311	54.18	125	4	4	2	0	0	0	51	0		
0203 AV 106001 CLUB 1 WH	634	269	42.43	91	8	7	1	0	0	0	44	5		
0204 AV 106005 CLUB 5 WH	784	453	57.78	222	6	7	0	1	0	0	56	4		
0205 AV 106013 CLUB 13	222	101	45.50	44	1	1	0	0	0	0	15	1		
0206 AV 107005 COFFEE 5.	1334	768	57.57	367	9	12	1	0	0	0	135	8		
0207 AV 107006 COFFEE 6.	289	195	67.47	82	1	4	0	0	0	0	56	1		
0208 AV 107007 COFFEE 7	270	126	46.67	33	5	1	0	0	0	1	28	0		
0209 AV 108002 CROWS LAN	456	216	47.37	64	5	8	0	0	0	0	74	5		
0210 AV 108003 CROWS LAN	1125	508	45.16	229	5	7	0	1	0	1	73	11		
0211 AV 109001 DEL PUERT	678	334	49.26	137	2	12	0	1	0	0	49	13		
0212 AV 109003 DEL PUERT	363	134	36.91	46	0	3	0	1	0	0	13	2		
0213 AV 110001 DENAIR 1.	1080	627	58.06	280	8	12	0	0	0	0	97	5		
0214 AV 110002 DENAIR 2.	1133	581	51.28	241	4	5	2	0	1	0	96	8		
0215 AV 110007 DENAIR 7B	618	400	64.72	198	1	5	1	0	0	0	52	2		
0216 AV 110008 DENAIR 8-	483	277	57.35	127	3	4	0	0	0	1	52	1		
0217 AV 111002 EMPIRE 2.	644	353	54.81	154	5	13	0	0	0	0	66	0		
0218 AV 111003 EMPIRE 3.	948	300	31.65	85	4	7	0	0	0	2	49	3		
0219 AV 112001 HART RANS	704	438	62.22	250	0	7	0	0	0	1	33	6		
0220 AV 112002 HART RANS	306	189	61.76	100	0	3	1	0	1	0	10	6		
0221 AV 114001 HUGHSON 1	913	432	47.32	154	5	5	0	0	0	0	63	1		
0222 AV 114003 HUGHSON 1	1376	707	51.38	223	13	15	1	0	0	1	143	6		
0223 AV 115001 LANGWORTH	2470	1522	61.62	701	8	29	0	0	0	0	247	8		
0224 AV 117001 MODESTO 1	1296	465	35.88	86	11	14	2	0	3	2	131	9		
0225 AV 117002 MODESTO 2	1277	636	49.80	201	9	10	2	0	1	0	159	2		
0226 AV 117003 MODESTO 3	1117	270	24.17	17	6	15	4	2	1	3	54	3		
0227 AV 117004 MODESTO 4	1296	302	23.30	23	9	20	1	1	0	1	54	2		
0228 AV 117005 MODESTO 5	569	113	19.86	9	3	4	1	0	0	0	19	1		
0229 AV 117006 MODESTO 6	673	170	25.26	13	4	8	2	0	0	3	48	2		
0230 AV 117008 MODESTO 8	1631	527	32.31	88	10	24	2	1	0	0	145	10		
0231 AV 117009 MODESTO 9	1004	340	33.86	50	10	27	1	1	0	4	101	7		
0232 AV 117010 MODESTO 1	1068	479	44.85	121	7	25	0	0	2	2	148	9		
0233 AV 117014 MODESTO 1	1157	527	45.55	128	10	21	0	0	0	1	152	7		
0234 AV 117016 MODESTO 1	1235	405	32.79	80	15	19	4	0	0	1	93	2		
0235 AV 117017 MODESTO 1	789	323	40.94	75	9	10	0	0	0	2	75	3		

Governor (continuation/more)

				R V	T P									R C N
				E O	U E									O . E
				G T	RR									B W
				I E	B C	N C	A R	D E	J E T	K T	A C M		E M	
				S R	A A	O E	A N	E A	E D A	L I	H " M	B E Z	G N	R A
				T S	L S	U N	N T	L S	F W Y	E N	A H I	E S Z	A E	T N
				E	L T	T T	J H C	D E	A T	F A L	M A	K A K	R A E	V W
				R	O	A	O . O	A R	I I	R R O	E J	A W A	T R T	I S
				E	T	G	H X	I	N N	E D R	N	N K D	T	N O
				D	S	E	N	A	E	Y	T	" O	I	M
327 PRECINCTS				(NON)	(NON)	(NON)	(NON)	(NON)	(NON)	(NON)	(NON)	(NON)	(NON)	(NON)
0236 AV 117018 MODESTO 1	1710	761	44.50	235	19	12	0	0	2	0	193	1		
0237 AV 117019 MODESTO 1	1877	987	52.58	250	11	36	1	1	2	2	311	9		
0238 AV 117023 MODESTO 2	298	62	20.81	8	0	7	0	0	0	1	14	0		
0239 AV 117025 MODESTO 2	403	143	35.48	43	2	13	0	1	0	0	39	3		
0240 AV 117027 MODESTO 2	1268	715	56.39	147	10	28	0	0	0	0	304	10		
0241 AV 117028 MODESTO 2	1577	611	38.74	123	15	31	1	0	1	0	221	12		
0242 AV 117029 MODESTO 2	1048	541	51.62	146	5	22	0	0	1	1	139	2		
0243 AV 117030 MODESTO 3	1085	450	41.47	102	3	25	0	1	0	0	127	7		
0244 AV 117035 MODESTO 3	1087	616	56.67	138	11	18	0	0	1	2	246	8		
0245 AV 117036 MODESTO 3	839	463	55.18	130	11	13	1	1	1	2	141	4		
0246 AV 117040 MODESTO 4	1521	873	57.40	293	13	23	0	0	1	1	239	11		
0247 AV 117043 MODESTO 4	1512	718	47.49	231	13	21	0	0	1	0	193	5		
0248 AV 117044 MODESTO 4	1161	624	53.75	207	5	13	0	0	3	0	177	2		
0249 AV 117047 MODESTO 4	1686	970	57.53	322	18	13	2	0	1	0	259	7		
0250 AV 117048 MODESTO 4	1028	610	59.34	211	12	14	0	0	0	0	180	2		
0251 AV 117050 MODESTO 5	1834	788	42.97	210	9	39	1	1	0	0	267	15		
0252 AV 117052 MODESTO 5	1188	674	56.73	176	3	17	1	0	0	0	182	13		
0253 AV 117053 MODESTO 5	857	307	35.82	69	6	8	0	1	0	1	83	2		
0254 AV 117058 MODESTO 5	1285	496	38.60	136	6	25	1	0	0	0	134	6		
0255 AV 117059 MODESTO 5	699	372	53.22	115	4	10	0	0	0	1	113	2		
0256 AV 117062 MODESTO 6	1071	457	42.67	110	11	16	0	0	1	1	106	6		
0257 AV 117063 MODESTO 6	773	182	23.54	11	3	14	1	0	0	0	29	3		
0258 AV 117068 MODESTO 6	1113	457	41.06	114	7	8	2	0	0	0	146	4		
0259 AV 117069 MODESTO 6	1121	501	44.69	154	9	19	0	1	0	0	136	4		
0260 AV 117070 MODESTO 7	1252	665	53.12	211	11	11	0	0	0	0	188	6		
0261 AV 117073 MODESTO 7	819	222	27.11	20	4	11	2	0	0	0	50	5		
0262 AV 117074 MODESTO 7	1662	926	55.72	294	10	18	0	0	0	0	266	8		
0263 AV 117076 MODESTO 7	970	389	40.10	113	2	12	0	0	2	0	89	5		
0264 AV 117078 MODESTO 7	1482	707	47.71	237	10	21	0	1	0	0	185	4		
0265 AV 117084 MODESTO 8	1597	645	40.39	201	9	18	0	0	0	0	179	7		
0266 AV 117090 MODESTO 9	1280	724	56.56	263	7	12	0	0	1	3	211	7		
0267 AV 117091 MODESTO 9	1019	563	55.25	193	6	12	1	0	0	0	167	5		
0268 AV 117093 MODESTO 9	1668	791	47.42	261	5	9	1	1	0	1	217	8		
0269 AV 117095 MODESTO 9	1767	919	52.01	283	11	17	0	1	3	0	264	10		
0270 AV 117098 MODESTO 9	1213	551	45.42	140	6	19	2	0	0	2	150	4		
0271 AV 117100 MODESTO 1	1513	749	49.50	211	13	9	1	1	0	1	196	7		
0272 AV 117104 MODESTO 1	1342	476	35.47	110	6	22	1	0	0	0	128	9		
0273 AV 117105 MODESTO 1	1099	350	31.85	59	7	15	0	0	1	1	81	1		
0274 AV 117106 MODESTO 1	1185	522	44.05	172	8	9	1	0	1	2	160	2		
0275 AV 117112 MODESTO 1	1551	739	47.65	225	9	17	0	0	0	0	198	12		
0276 AV 117119 MODESTO 1	995	589	59.20	206	8	10	0	0	0	0	152	10		
0277 AV 117125 MODESTO 1	1184	524	44.26	151	7	12	2	0	0	1	134	7		
0278 AV 117165 MODESTO 1	1062	514	48.40	174	13	12	0	0	0	2	110	4		
0279 AV 117168 MODESTO 1	295	61	20.68	8	2	3	0	0	0	0	9	0		
0280 AV 117172 MODESTO 1	1252	523	41.77	136	8	10	1	0	0	0	155	5		
0281 AV 119001 NEWMAN 1.	372	168	45.16	51	2	6	0	0	1	1	30	4		
0282 AV 119002 NEWMAN 2.	1147	463	40.37	118	8	14	0	0	0	5	92	6		

				Governor (continuation/more)										R C N	
														O . E	
														B W	
														E M	
														R A	
														T N	
														,	
														I	
														I	
														(NON)	
327 PRECINCTS															
	R V	T P		A R	D E	J E T	K T	A C M							
	E O	U E		M E	E A	E D A	L I	H " M	B E Z	G N					
	G T	R R		A N	L S	F W Y	E N	A H I	E S Z	A E					
	I E	B C	N C	N T	A T	F A L	M A	K A K	R A E	V W					
	S R	A A	O E	D E	I I	R R O	E J	A W A	T R T	I S					
	T S	L S	U N	J H C	A R	I I	R R O	E J	A W A	T R T	I S				
	E	L T	T T	O . O	A R	I I	R R O	E J	A W A	T R T	I S				
	R	O	A	H X	I	N N	E D R	N	N K D	T	N O				
	E	T	G	N	A	E	Y	T	" O	I	M				
	D	S	E	(NON)	(NON)	(NON)	(NON)	(NON)	(NON)	(NON)	(NON)	(NON)	(NON)		
0283 AV 119005 NEWMAN 5-	1050	401	38.19	67	9	16	3	0	1	4	83	11			
0284 AV 120001 NORTH 1A-	954	509	53.35	253	6	7	0	0	0	1	76	4			
0285 AV 120003 NORTH 3	513	312	60.82	154	1	9	0	0	0	0	40	1			
0286 AV 121001 OAKDALE 1	1808	784	43.36	268	9	21	0	0	1	2	165	4			
0287 AV 121002 OAKDALE 2	1739	791	45.49	290	8	20	0	0	0	0	165	5			
0288 AV 121003 OAKDALE 3	1292	624	48.30	235	12	10	0	1	0	1	126	6			
0289 AV 121004 OAKDALE 4	1361	688	50.55	245	9	19	1	1	1	0	175	4			
0290 AV 121006 OAKDALE 6	1187	603	50.80	236	8	7	0	1	0	1	106	1			
0291 AV 123001 PARADISE	549	325	59.20	156	2	6	0	0	0	1	35	8			
0292 AV 123004 PARADISE	1190	346	29.08	58	5	20	2	0	0	1	66	6			
0293 AV 123005 PARADISE	381	74	19.42	10	3	5	0	0	0	0	14	1			
0294 AV 124001 PATTERSON	1811	597	32.97	75	15	22	0	2	3	1	215	9			
0295 AV 124002 PATTERSON	1467	590	40.22	122	4	25	0	2	0	0	191	9			
0296 AV 124003 PATTERSON	1253	466	37.19	106	8	23	1	0	1	0	125	8			
0297 AV 124004 PATTERSON	1199	366	30.53	67	8	10	1	1	0	4	101	3			
0298 AV 126001 RIVERBANK	2349	1113	47.38	327	15	23	0	0	0	2	225	8			
0299 AV 126002 RIVERBANK	1582	602	38.05	133	14	12	2	0	0	1	115	6			
0300 AV 126008 RIVERBANK	1367	572	41.84	146	7	22	0	0	2	3	144	5			
0301 AV 126009 RIVERBANK	1503	615	40.92	167	12	11	0	0	0	0	143	5			
0302 AV 127001 SALIDA 1,	1194	528	44.22	140	5	19	0	0	0	1	131	2			
0303 AV 127002 SALIDA 2,	763	341	44.69	97	5	13	0	0	0	1	56	4			
0304 AV 127004 SALIDA 4,	924	389	42.10	86	5	15	0	0	1	2	84	0			
0305 AV 127007 SALIDA 7,	922	377	40.89	102	8	14	0	1	0	2	89	0			
0306 AV 128001 TURLOCK 1	924	320	34.63	72	12	18	3	0	0	1	81	5			
0307 AV 128003 TURLOCK 3	1373	437	31.83	65	15	18	1	0	0	1	74	1			
0308 AV 128005 TURLOCK 5	1150	517	44.96	155	19	14	0	0	0	0	127	8			
0309 AV 128006 TURLOCK 6	1262	560	44.37	186	10	26	0	1	0	0	148	6			
0310 AV 128008 TURLOCK 8	1807	1076	59.55	430	11	25	0	0	0	1	235	9			
0311 AV 128012 TURLOCK 1	2341	1435	61.30	647	15	23	0	0	0	0	298	15			
0312 AV 128013 TURLOCK 1	1312	580	44.21	129	16	23	1	0	0	1	131	6			
0313 AV 128014 TURLOCK 1	1302	558	42.86	148	6	15	1	1	1	1	139	6			
0314 AV 128015 TURLOCK 1	1673	796	47.58	237	16	25	2	1	0	1	189	8			
0315 AV 128017 TURLOCK 1	1665	741	44.50	242	14	24	1	0	0	1	164	8			
0316 AV 128022 TURLOCK 2	1627	776	47.70	263	8	17	0	0	0	1	165	5			
0317 AV 128025 TURLOCK 2	812	329	40.52	83	7	14	0	0	0	1	91	3			
0318 AV 128028 TURLOCK 2	1541	698	45.30	208	15	21	0	0	2	1	183	7			
0319 AV 128030 TURLOCK 3	658	187	28.42	19	8	6	0	0	1	4	48	2			
0320 AV 128038 TURLOCK 3	1161	560	48.23	170	11	16	1	0	0	1	175	9			
0321 AV 128044 TURLOCK 4	1195	446	37.32	169	7	10	0	0	0	0	94	8			
0322 AV 129001 WATERFORD	1167	512	43.87	159	9	10	0	0	2	1	79	2			
0323 AV 129002 WATERFORD	1075	475	44.19	167	8	8	0	0	0	0	75	4			
0324 AV 130001 WESTPORT	477	237	49.69	105	0	6	1	0	0	0	33	7			
0325 AV 131002 STAR 2A-E	408	226	55.39	121	3	0	0	0	1	0	25	0			
0326 AV 131005 STAR 5B-D	325	185	56.92	79	1	6	0	1	0	0	26	0			
0327 AV 132001 WHITMORE	849	305	35.92	67	6	10	2	0	0	0	59	5			
GRAND TOTALS	236374	89836	38.01	27895	1369	2593	132	59	82	158	20523	920			

327 PRECINCTS	R	V	T	Governor (continuation)	
	E	O	P	U	V
	G	T	R	R	
	I	B	N		
	S	A	C	O	U
	R	A	O	V	V
	T	L	U	O	N
	E	S	N	V	O
	R	O	T	E	D
	E	T	A	R	T
	D	S	G	E	R
			E	S	S
COUNTY TOTAL	236374	89836	38.01	287	1152
VOTING PRECINCTS	236374	89836	38.01	287	1152
BD OF EQUALIZATION 1	236374	89836	38.01	287	1152
BOARD TOTAL	236374	89836	38.01	287	1152
CONGRESSIONAL 10	236374	89836	38.01	287	1152
CONGRESSIONAL TOTAL	236374	89836	38.01	287	1152
SENATORIAL DISTRICT 5	112454	44503	39.57	118	550
SENATORIAL DISTRICT 8	69695	29443	42.25	95	409
SENATORIAL DISTRICT 12	54225	15890	29.30	74	193
SENATORIAL TOTAL	236374	89836	38.01	287	1152
ASSEMBLY DISTRICT 12	150948	61863	40.98	185	814
ASSEMBLY DISTRICT 21	85426	27973	32.75	102	338
ASSEMBLY TOTAL	236374	89836	38.01	287	1152
1ST SUPERVISORIAL	50989	21266	41.71	63	274
2ND SUPERVISORIAL	47360	19450	41.07	63	283
3RD SUPERVISORIAL	44592	15204	34.10	52	181
4TH SUPERVISORIAL	52604	21613	41.09	44	261
5TH SUPERVISORIAL	40829	12303	30.13	65	153
SUPERVISORIAL TOTAL	236374	89836	38.01	287	1152
CERES	19442	5881	30.25	37	68
HUGHSON	3373	1463	43.37	4	26
MODESTO	98084	37470	38.20	98	446
NEWMAN	4058	1374	33.86	2	20
OAKDALE	10740	4475	41.67	14	53
PATTERSON	8683	2658	30.61	8	31
RIVERBANK	10056	3722	37.01	16	53
TURLOCK	31829	12728	39.99	49	178
WATERFORD	3616	1349	37.31	3	16
CITY TOTAL	189881	71120	37.46	231	891
UNINCORPORATED AREA	46493	18716	40.26	56	261

327 PRECINCTS			R V	T P	Governor (continuation)		
			E O	U E			
			G T	R R			
			I E	B C	N C		
			S R	A A	O E		
			T S	L S	U N	O V	
			E	L T	T T	V O	
			R	O	A	N O	
			E	T	G	E T	
			D	S	E	R E	
						D T	
						E E	
						R S	
0001	101002	AIRPORT 2-4	216	14	6.48	0	0
0002	102001	CASWELL 1 CL	884	93	10.52	0	0
0003	102002	CASWELL 2,4	97	11	11.34	0	0
0004	102003	CASWELL 3	220	14	6.36	0	0
0005	102005	CASWELL 5,6,	652	67	10.28	4	1
0006	102007	CASWELL 7	146	22	15.07	0	0
0007	103001	CERES 1,11,2	644	145	22.52	0	2
0008	103002	CERES 2,8,37	883	179	20.27	2	2
0009	103003	CERES 3,4,43	469	63	13.43	0	0
0010	103005	CERES 5,19,3	543	93	17.13	1	3
0011	103006	CERES 6,13,3	510	88	17.25	0	1
0012	103007	CERES 7,12	622	144	23.15	0	2
0013	103009	CERES 9,15,2	627	140	22.33	0	0
0014	103010	CERES 10,20	521	108	20.73	0	0
0015	103014	CERES 14,17,	547	84	15.36	0	0
0016	103016	CERES 16,18,	637	93	14.60	0	1
0017	103026	CERES 26,28,	644	122	18.94	1	3
0018	104001	CHATOM 1,4 D	260	72	27.69	0	0
0019	105002	CLAUS 2,4,5	282	77	27.30	0	0
0020	105003	CLAUS 3 COFF	156	50	32.05	0	0
0021	106001	CLUB 1 WHITM	289	52	17.99	0	0
0022	106005	CLUB 5 WHITM	291	72	24.74	0	1
0023	106013	CLUB 13	128	24	18.75	0	0
0024	107005	COFFEE 5,8,1	420	138	32.86	0	3
0025	107006	COFFEE 6,10	75	25	33.33	0	0
0026	107007	COFFEE 7	137	39	28.47	0	1
0027	108002	CROWS LANDIN	146	17	11.64	0	1
0028	108003	CROWS LANDIN	479	119	24.84	0	1
0029	109001	DEL PUERTO 1	303	95	31.35	0	3
0030	109003	DEL PUERTO 3	222	58	26.13	0	2
0031	110001	DENAIR 1,7A,	509	194	38.11	0	2
0032	110002	DENAIR 2,12,	599	205	34.22	1	2
0033	110007	DENAIR 7B ST	225	87	38.67	0	2
0034	110008	DENAIR 8-11,	200	37	18.50	0	0
0035	111002	EMPIRE 2,5,9	224	65	29.02	0	0
0036	111003	EMPIRE 3,4	508	86	16.93	1	1
0037	112001	HART RANSOM	184	65	35.33	0	1
0038	112002	HART RANSOM	81	24	29.63	0	0
0039	114001	HUGHSON 1A,C	436	124	28.44	0	1
0040	114003	HUGHSON 1B,3	648	200	30.86	1	1
0041	115001	LANGWORTH 1,	683	270	39.53	1	2
0042	117001	MODESTO 1,7,	667	119	17.84	0	0
0043	117002	MODESTO 2,10	604	177	29.30	0	1
0044	117003	MODESTO 3,12	563	61	10.83	0	0
0045	117004	MODESTO 4,11	636	60	9.43	0	2
0046	117005	MODESTO 5	328	40	12.20	0	0
0047	117006	MODESTO 6,92	290	21	7.24	0	0
0048	117008	MODESTO 8,24	732	114	15.57	0	0
0049	117009	MODESTO 9,12	417	60	14.39	0	0
0050	117010	MODESTO 10,1	527	144	27.32	1	9

				Governor (continuation)	
				O V	U V
				V O	N O
				E T	D T
				R E	E E
				S	R S
327 PRECINCTS					
R V	T P				
E O	U E				
G T	R R				
I E	B C	N C			
S R	A A	O E			
T S	L S	U N	O V	U V	
E	L T	T T	V O	N O	
R	O	A	E T	D T	
E	T	G	R E	E E	
D	S	E	S	R S	
0051 117014 MODESTO 14.1	560	106	18.93	2	1
0052 117016 MODESTO 16.6	621	118	19.00	3	0
0053 117017 MODESTO 17.6	410	97	23.66	1	1
0054 117018 MODESTO 18.8	788	192	24.37	0	1
0055 117019 MODESTO 19.2	797	230	28.86	0	1
0056 117023 MODESTO 23.8	206	15	7.28	0	0
0057 117025 MODESTO 25.2	211	42	19.91	0	0
0058 117027 MODESTO 27.3	554	226	40.79	0	7
0059 117028 MODESTO 28.3	634	137	21.61	0	0
0060 117029 MODESTO 29.6	523	153	29.25	0	1
0061 117030 MODESTO 30.6	534	141	26.40	0	1
0062 117035 MODESTO 35.3	449	169	37.64	0	2
0063 117036 MODESTO 36.3	367	130	35.42	0	0
0064 117040 MODESTO 40.4	647	219	33.85	0	4
0065 117043 MODESTO 43.4	649	165	25.42	1	2
0066 117044 MODESTO 44.5	469	117	24.95	0	3
0067 117047 MODESTO 47.5	651	197	30.26	0	2
0068 117048 MODESTO 48.1	410	146	35.61	1	1
0069 117050 MODESTO 50.5	805	209	25.96	0	0
0070 117052 MODESTO 52.8	414	130	31.40	0	2
0071 117053 MODESTO 53.1	439	86	19.59	0	1
0072 117058 MODESTO 58.6	685	127	18.54	0	2
0073 117059 MODESTO 59.1	252	82	32.54	1	2
0074 117062 MODESTO 62.1	543	138	25.41	0	3
0075 117063 MODESTO 63.1	387	38	9.82	0	0
0076 117068 MODESTO 68.9	537	118	21.97	0	1
0077 117069 MODESTO 69.9	453	103	22.74	0	2
0078 117070 MODESTO 70.1	545	149	27.34	2	2
0079 117073 MODESTO 73.1	351	37	10.54	2	0
0080 117074 MODESTO 74.7	647	209	32.30	0	6
0081 117076 MODESTO 76.7	494	91	18.42	1	3
0082 117078 MODESTO 78.8	719	198	27.54	0	1
0083 117084 MODESTO 84.8	853	178	20.87	0	1
0084 117090 MODESTO 90.1	490	178	36.33	1	3
0085 117091 MODESTO 91.1	363	106	29.20	0	1
0086 117093 MODESTO 93.9	661	189	28.59	0	4
0087 117095 MODESTO 95.1	773	230	29.75	0	1
0088 117098 MODESTO 98.1	515	127	24.66	0	0
0089 117100 MODESTO 100.	643	157	24.42	0	1
0090 117104 MODESTO 104.	666	130	19.52	0	4
0091 117105 MODESTO 105.	605	123	20.33	0	3
0092 117106 MODESTO 106.	595	163	27.39	0	0
0093 117112 MODESTO 112.	681	176	25.84	1	0
0094 117119 MODESTO 119.	338	98	28.99	0	1
0095 117125 MODESTO 125.	571	130	22.77	0	0
0096 117165 MODESTO 165.	476	110	23.11	0	1
0097 117168 MODESTO 168.	233	37	15.88	0	0
0098 117172 MODESTO 172.	588	108	18.37	0	1
0099 119001 NEWMAN 1,3	165	36	21.82	0	1
0100 119002 NEWMAN 2,4	653	145	22.21	0	2



			R V	T P	Governor (continuation)		
			E O	U E			
			G T	R R			
			I E	B C	N C		
			S R	A A	O E		
			T S	L S	U N	O V	
			E	L T	T T	U V	
			R	O	A	V O	
			E	T	G	N O	
			D	S	E	E T	
						D T	
						R E	
						E E	
						R S	
327 PRECINCTS							
0101	119005	NEWMAN 5-8	671	161	23.99	0	3
0102	120001	NORTH 1A-E,2	312	106	33.97	0	1
0103	120003	NORTH 3	176	68	38.64	0	0
0104	121001	OAKDALE 1,2A	863	218	25.26	0	2
0105	121002	OAKDALE 2C,1	718	226	31.48	0	3
0106	121003	OAKDALE 3,5,	615	193	31.38	0	2
0107	121004	OAKDALE 4,8,	567	160	28.22	0	1
0108	121006	OAKDALE 6A,7	589	187	31.75	0	2
0109	123001	PARADISE 1,2	150	38	25.33	0	3
0110	123004	PARADISE 4,7	707	114	16.12	1	5
0111	123005	PARADISE 5	227	25	11.01	1	0
0112	124001	PATTERSON 1,	975	189	19.38	0	2
0113	124002	PATTERSON 2,	743	176	23.69	0	2
0114	124003	PATTERSON 3,	592	149	25.17	0	1
0115	124004	PATTERSON 4,	643	125	19.44	0	1
0116	126001	RIVERBANK 1,	1114	344	30.88	1	1
0117	126002	RIVERBANK 2,	831	192	23.10	1	0
0118	126008	RIVERBANK 8,	646	149	23.07	0	2
0119	126009	RIVERBANK 9-	664	135	20.33	1	2
0120	127001	SALIDA 1,3,1	688	163	23.69	0	2
0121	127002	SALIDA 2,5	499	133	26.65	2	3
0122	127004	SALIDA 4,6	627	166	26.48	0	2
0123	127007	SALIDA 7,9	511	133	26.03	1	1
0124	128001	TURLOCK 1,2	477	81	16.98	0	1
0125	128003	TURLOCK 3,4,	750	132	17.60	0	4
0126	128005	TURLOCK 5,7,	568	154	27.11	1	2
0127	128006	TURLOCK 6,10	599	165	27.55	0	1
0128	128008	TURLOCK 8,9,	690	292	42.32	4	5
0129	128012	TURLOCK 12,1	703	282	40.11	0	5
0130	128013	TURLOCK 13,4	589	152	25.81	0	2
0131	128014	TURLOCK 14,1	606	122	20.13	0	1
0132	128015	TURLOCK 15,1	837	207	24.73	3	1
0133	128017	TURLOCK 17,2	742	244	32.88	0	2
0134	128022	TURLOCK 22,3	697	228	32.71	3	5
0135	128025	TURLOCK 25,3	366	88	24.04	0	2
0136	128028	TURLOCK 28,4	646	158	24.46	2	4
0137	128030	TURLOCK 30,3	431	66	15.31	0	0
0138	128038	TURLOCK 38,4	592	185	31.25	0	1
0139	128044	TURLOCK 44,4	638	118	18.50	0	1
0140	129001	WATERFORD 1,	727	206	28.34	0	4
0141	129002	WATERFORD 2,	647	156	24.11	0	1
0142	130001	WESTPORT 1	231	66	28.57	2	3
0143	131002	STAR 2A-E,3	181	64	35.36	0	0
0144	131005	STAR 5B-D,F	188	56	29.79	0	0
0145	132001	WHITMORE 1,9	490	85	17.35	0	1
0146	901001	ATRPORT 1 EM	57	21	36.84	0	0
0147	902010	CASWELL 10 C	162	64	39.51	0	0
0148	903027	CERES 27	0	0		0	0
0149	904002	CHATOM 2,3,5	176	61	34.66	1	0
0150	906002	CLUB 2	164	67	40.85	0	0

327 PRECINCTS	R V		T P	Governor (continuation)	
	E O		U E		
	G T		R R		
	I E	B C	N C		
	S R	A A	O E		
	T S	L S	U N	O V	U V
	E	L T	T T	V O	N O
	R	O	A	E T	D T
	E	T	G	R E	E E
	D	S	E	S	R S
0151 906010 CLUB 10	133	69	51.88	0	0
0152 906016 CLUB 16	26	16	61.54	0	0
0153 908001 CROWS LANDIN	190	67	35.26	0	1
0154 908004 CROWS LANDIN	180	90	50.00	1	0
0155 908005 CROWS LANDIN	199	91	45.73	0	0
0156 908007 CROWS LANDIN	234	98	41.88	0	3
0157 909006 DEL PUERTO 6	109	58	53.21	0	0
0158 910003 DENAIR 3-5.7	230	57	24.78	0	2
0159 911008 EMPIRE 8	1	1	100.00	0	0
0160 911010 EMPIRE 10	0	0		0	0
0161 912001 HART RANSOM	213	91	42.72	0	2
0162 912003 HART RANSOM	184	56	30.43	0	0
0163 912004 HART RANSOM	94	51	54.26	0	0
0164 913002 HICKMAN 2 ST	203	111	54.68	0	2
0165 913003 HICKMAN 3 ST	127	80	62.99	0	2
0166 914004 HUGHSON 4	0	0		0	0
0167 915002 LANGWORTH 2F	138	60	43.48	0	2
0168 916002 MC HENRY 2.8	106	62	58.49	0	0
0169 917049 MODESTO 49.1	85	20	23.53	0	1
0170 917161 MODESTO 161.	67	12	17.91	0	0
0171 917167 MODESTO 167.	5	2	40.00	0	0
0172 917196 MODESTO 196	1	1	100.00	0	0
0173 919009 NEWMAN 9	0	0		0	0
0174 920001 NORTH 1F-H.4	48	25	52.08	0	0
0175 921009 OAKDALE 9.16	1	1	100.00	0	0
0176 923009 PARADISE 9.2	158	34	21.52	0	2
0177 923010 PARADISE 10.	175	84	48.00	0	2
0178 923020 PARADISE 20.	229	43	18.78	0	0
0179 924007 PATTERSON 7.	0	0		0	0
0180 928021 TURLOCK 21.3	95	38	40.00	0	0
0181 930003 WESTPORT 3	129	54	41.86	0	1
0182 932003 WHITMORE 3	111	55	49.55	0	0
0183 AV 101002 AIRPORT 2	329	58	17.63	1	0
0184 AV 102001 CASWELL 1	1153	319	27.67	3	0
0185 AV 102002 CASWELL 2	181	55	30.39	0	0
0186 AV 102003 CASWELL 3	284	80	28.17	0	5
0187 AV 102005 CASWELL 5	899	249	27.70	2	4
0188 AV 102007 CASWELL 7	225	99	44.00	0	0
0189 AV 103001 CERES 1.1	1219	457	37.49	4	7
0190 AV 103002 CERES 2.8	1595	577	36.18	6	7
0191 AV 103003 CERES 3.4	761	240	31.54	0	4
0192 AV 103005 CERES 5.1	1184	437	36.91	7	3
0193 AV 103006 CERES 6.1	1026	333	32.46	4	5
0194 AV 103007 CERES 7.1	1201	488	40.63	6	6
0195 AV 103009 CERES 9.1	1119	472	42.18	0	6
0196 AV 103010 CERES 10.	1051	389	37.01	1	2
0197 AV 103014 CERES 14.	1012	353	34.88	1	2
0198 AV 103016 CERES 16.	1247	387	31.03	0	3
0199 AV 103026 CERES 26.	1380	489	35.43	4	9
0200 AV 104001 CHATOM 1.	686	323	47.08	0	5

				Governor (continuation)		
				O V	U V	
				V O	N O	
				E T	D T	
				R E	E E	
				S	R S	
327 PRECINCTS						
	R V	T P				
	E O	U E				
	G T	R R				
	I E	B C	N C			
	S R	A A	O E			
	T S	L S	U N			
	E	L T	T T			
	R	O	A			
	E	T	G			
	D	S	E			
0201 AV 105002 CLAUS 2.4	793	402	50.69	1	8	
0202 AV 105003 CLAUS 3 C	574	311	54.18	2	6	
0203 AV 106001 CLUB 1 WH	634	269	42.43	0	2	
0204 AV 106005 CLUB 5 WH	784	453	57.78	1	7	
0205 AV 106013 CLUB 13	222	101	45.50	0	4	
0206 AV 107005 COFFEE 5	1334	768	57.57	2	7	
0207 AV 107006 COFFEE 6	289	195	67.47	0	0	
0208 AV 107007 COFFEE 7	270	126	46.67	1	2	
0209 AV 108002 CROWS LAN	456	216	47.37	0	1	
0210 AV 108003 CROWS LAN	1125	508	45.16	1	6	
0211 AV 109001 DEL PUERT	678	334	49.26	1	5	
0212 AV 109003 DEL PUERT	363	134	36.91	1	2	
0213 AV 110001 DENAIR 1	1080	627	58.06	0	8	
0214 AV 110002 DENAIR 2	1133	581	51.28	2	14	
0215 AV 110007 DENAIR 7B	618	400	64.72	2	8	
0216 AV 110008 DENAIR 8	483	277	57.35	2	8	
0217 AV 111002 EMPIRE 2	644	353	54.81	1	3	
0218 AV 111003 EMPIRE 3	948	300	31.65	0	6	
0219 AV 112001 HART RANS	704	438	62.22	0	8	
0220 AV 112002 HART RANS	306	189	61.76	0	1	
0221 AV 114001 HUGHSON 1	913	432	47.32	1	10	
0222 AV 114003 HUGHSON 1	1376	707	51.38	2	14	
0223 AV 115001 LANGWORTH	2470	1522	61.62	5	21	
0224 AV 117001 MODESTO 1	1296	465	35.88	0	7	
0225 AV 117002 MODESTO 2	1277	636	49.80	0	9	
0226 AV 117003 MODESTO 3	1117	270	24.17	0	1	
0227 AV 117004 MODESTO 4	1296	302	23.30	1	5	
0228 AV 117005 MODESTO 5	569	113	19.86	0	2	
0229 AV 117006 MODESTO 6	673	170	25.26	1	2	
0230 AV 117008 MODESTO 8	1631	527	32.31	3	9	
0231 AV 117009 MODESTO 9	1004	340	33.86	2	1	
0232 AV 117010 MODESTO 1	1068	479	44.85	1	5	
0233 AV 117014 MODESTO 1	1157	527	45.55	3	5	
0234 AV 117016 MODESTO 1	1235	405	32.79	5	2	
0235 AV 117017 MODESTO 1	789	323	40.94	1	4	
0236 AV 117018 MODESTO 1	1710	761	44.50	2	17	
0237 AV 117019 MODESTO 1	1877	987	52.58	4	16	
0238 AV 117023 MODESTO 2	298	62	20.81	1	0	
0239 AV 117025 MODESTO 2	403	143	35.48	1	1	
0240 AV 117027 MODESTO 2	1268	715	56.39	0	7	
0241 AV 117028 MODESTO 2	1577	611	38.74	2	4	
0242 AV 117029 MODESTO 2	1048	541	51.62	1	2	
0243 AV 117030 MODESTO 3	1085	450	41.47	1	5	
0244 AV 117035 MODESTO 3	1087	616	56.67	3	5	
0245 AV 117036 MODESTO 3	839	463	55.18	2	7	
0246 AV 117040 MODESTO 4	1521	873	57.40	0	17	
0247 AV 117043 MODESTO 4	1512	718	47.49	1	6	
0248 AV 117044 MODESTO 4	1161	624	53.75	1	5	
0249 AV 117047 MODESTO 4	1686	970	57.53	4	8	
0250 AV 117048 MODESTO 4	1028	610	59.34	2	8	

327 PRECINCTS				R V	T P	Governor (continuation)		
				E O	U E			
				G T	R R			
				I E	B C	N C		
				S R	A A	O E		
				T S	L S	U N	O V	
				E	L T	T T	V O	
				R	O	A	N O	
				E	T	G	E T	
				D	S	E	R E	
							D T	
							E E	
							R S	
0251	AV	117050	MODESTO 5	1834	788	42.97	5	10
0252	AV	117052	MODESTO 5	1188	674	56.73	0	17
0253	AV	117053	MODESTO 5	857	307	35.82	0	4
0254	AV	117058	MODESTO 5	1285	496	38.60	2	8
0255	AV	117059	MODESTO 5	699	372	53.22	1	4
0256	AV	117062	MODESTO 6	1071	457	42.67	0	5
0257	AV	117063	MODESTO 6	773	182	23.54	1	1
0258	AV	117068	MODESTO 6	1113	457	41.06	1	6
0259	AV	117069	MODESTO 6	1121	501	44.69	1	5
0260	AV	117070	MODESTO 7	1252	665	53.12	0	12
0261	AV	117073	MODESTO 7	819	222	27.11	1	0
0262	AV	117074	MODESTO 7	1662	926	55.72	4	6
0263	AV	117076	MODESTO 7	970	389	40.10	4	8
0264	AV	117078	MODESTO 7	1482	707	47.71	1	13
0265	AV	117084	MODESTO 8	1597	645	40.39	1	4
0266	AV	117090	MODESTO 9	1280	724	56.56	5	4
0267	AV	117091	MODESTO 9	1019	563	55.25	0	5
0268	AV	117093	MODESTO 9	1668	791	47.42	1	8
0269	AV	117095	MODESTO 9	1767	919	52.01	4	13
0270	AV	117098	MODESTO 9	1213	551	45.42	1	9
0271	AV	117100	MODESTO 1	1513	749	49.50	1	12
0272	AV	117104	MODESTO 1	1342	476	35.47	0	6
0273	AV	117105	MODESTO 1	1099	350	31.85	0	4
0274	AV	117106	MODESTO 1	1185	522	44.05	1	7
0275	AV	117112	MODESTO 1	1551	739	47.65	0	10
0276	AV	117119	MODESTO 1	995	589	59.20	2	4
0277	AV	117125	MODESTO 1	1184	524	44.26	0	3
0278	AV	117165	MODESTO 1	1062	514	48.40	1	5
0279	AV	117168	MODESTO 1	295	61	20.68	1	0
0280	AV	117172	MODESTO 1	1252	523	41.77	0	7
0281	AV	119001	NEWMAN 1	372	168	45.16	1	4
0282	AV	119002	NEWMAN 2	1147	463	40.37	0	4
0283	AV	119005	NEWMAN 5	1050	401	38.19	1	6
0284	AV	120001	NORTH 1A	954	509	53.35	2	8
0285	AV	120003	NORTH 3	513	312	60.82	2	2
0286	AV	121001	OAKDALE 1	1808	784	43.36	3	9
0287	AV	121002	OAKDALE 2	1739	791	45.49	2	7
0288	AV	121003	OAKDALE 3	1292	624	48.30	6	9
0289	AV	121004	OAKDALE 4	1361	688	50.55	1	8
0290	AV	121006	OAKDALE 6	1187	603	50.80	2	10
0291	AV	123001	PARADISE	549	325	59.20	1	2
0292	AV	123004	PARADISE	1190	346	29.08	1	3
0293	AV	123005	PARADISE	381	74	19.42	1	1
0294	AV	124001	PATTERSON	1811	597	32.97	1	5
0295	AV	124002	PATTERSON	1467	590	40.22	1	7
0296	AV	124003	PATTERSON	1253	466	37.19	3	10
0297	AV	124004	PATTERSON	1199	366	30.53	3	3
0298	AV	126001	RIVERBANK	2349	1113	47.38	7	17
0299	AV	126002	RIVERBANK	1582	602	38.05	4	11
0300	AV	126008	RIVERBANK	1367	572	41.84	2	7

327 PRECINCTS	R V		T P	Governor (continuation)	
	E O		U E		
	G T		R R		
	I E	B C	N C		
	S R	A A	O E		
	T S	L S	U N	O V	U V
	E	L T	T T	V O	N O
	R	O	A	E T	D T
	E	T	G	R E	E E
	D	S	E	S	R S
0301 AV 126009 RIVERBANK	1503	615	40.92	0	13
0302 AV 127001 SALIDA 1	1194	528	44.22	2	9
0303 AV 127002 SALIDA 2	763	341	44.69	1	5
0304 AV 127004 SALIDA 4	924	389	42.10	0	2
0305 AV 127007 SALIDA 7	922	377	40.89	0	8
0306 AV 128001 TURLOCK 1	924	320	34.63	2	3
0307 AV 128003 TURLOCK 3	1373	437	31.83	3	8
0308 AV 128005 TURLOCK 5	1150	517	44.96	0	5
0309 AV 128006 TURLOCK 6	1262	560	44.37	1	10
0310 AV 128008 TURLOCK 8	1807	1076	59.55	1	23
0311 AV 128012 TURLOCK 1	2341	1435	61.30	3	19
0312 AV 128013 TURLOCK 1	1312	580	44.21	1	11
0313 AV 128014 TURLOCK 1	1302	558	42.86	1	6
0314 AV 128015 TURLOCK 1	1673	796	47.58	6	8
0315 AV 128017 TURLOCK 1	1665	741	44.50	5	13
0316 AV 128022 TURLOCK 2	1627	776	47.70	5	4
0317 AV 128025 TURLOCK 2	812	329	40.52	1	3
0318 AV 128028 TURLOCK 2	1541	698	45.30	5	12
0319 AV 128030 TURLOCK 3	658	187	28.42	1	4
0320 AV 128038 TURLOCK 3	1161	560	48.23	0	4
0321 AV 128044 TURLOCK 4	1195	446	37.32	1	8
0322 AV 129001 WATERFORD	1167	512	43.87	2	6
0323 AV 129002 WATERFORD	1075	475	44.19	1	5
0324 AV 130001 WESTPORT	477	237	49.69	0	4
0325 AV 131002 STAR 2A-E	408	226	55.39	2	6
0326 AV 131005 STAR 5B-D	325	185	56.92	0	2
0327 AV 132001 WHITMORE	849	305	35.92	0	5
<b>GRAND TOTALS</b>	<b>236374</b>	<b>89836</b>	<b>38.01</b>	<b>287</b>	<b>1152</b>

				Lieutenant Governor (more to follow)									
				E K	C G					E H	D R H		
				L O	A H					D E	A . E		
				U E	M A	T F					R	V R	
				N N	R A	I E	D F					N	I N
				J B	O B	M R	A E	D T	C H	N	A	D A	
				E L	L	N I	R	V N	A H	O A	A	N	
				F E	A	K	E	I N	N O	L R	N	N	
				F I	K	L	I	D E	N M	E R	D	D	
				C	I	O	R	L	Y A	I	E	E	
				H	S	U	A	L	S	S	Z	Z	
327 PRECINCTS	R V	T P		(NON)	(NON)	(NON)	(NON)	(NON)	(NON)	(NON)	(NON)	(NON)	
	E O	U E											
	G T	R R											
	I E	B C	N C	J B	I A	O B	M R	A E	D T	C H	N	I N	
	S R	A A	O E	E L	L	N I	R	V N	A H	O A	A	D A	
	T S	L S	U N	F E	A	K	E	I N	N O	L R	N	N	
	E	L T	T T	F I	K	L	I	D E	N M	E R	D	D	
	R	O	A	C	I	O	R	L	Y A	I	E	E	
	E	T	G	H	S	U	A	L	S	S	Z	Z	
	D	S	E	(NON)	(NON)	(NON)	(NON)	(NON)	(NON)	(NON)	(NON)	(NON)	
COUNTY TOTAL	236374	89836	38.01	5212	18362	735	1458	10332	645	19186	13777	5275	
VOTING PRECINCTS	236374	89836	38.01	5212	18362	735	1458	10332	645	19186	13777	5275	
BD OF EQUALIZATION 1	236374	89836	38.01	5212	18362	735	1458	10332	645	19186	13777	5275	
BOARD TOTAL	236374	89836	38.01	5212	18362	735	1458	10332	645	19186	13777	5275	
CONGRESSIONAL 10	236374	89836	38.01	5212	18362	735	1458	10332	645	19186	13777	5275	
CONGRESSIONAL TOTAL	236374	89836	38.01	5212	18362	735	1458	10332	645	19186	13777	5275	
SENATORIAL DISTRICT 5	112454	44503	39.57	2732	10394	318	729	5044	338	8823	6432	2510	
SENATORIAL DISTRICT 8	69695	29443	42.25	1428	5079	233	522	3919	188	7760	3606	1872	
SENATORIAL DISTRICT 12	54225	15890	29.30	1052	2889	184	207	1369	119	2603	3739	893	
SENATORIAL TOTAL	236374	89836	38.01	5212	18362	735	1458	10332	645	19186	13777	5275	
ASSEMBLY DISTRICT 12	150948	61863	40.98	3422	12429	469	1046	7809	441	14457	8287	3727	
ASSEMBLY DISTRICT 21	85426	27973	32.75	1790	5933	266	412	2523	204	4729	5490	1548	
ASSEMBLY TOTAL	236374	89836	38.01	5212	18362	735	1458	10332	645	19186	13777	5275	
1ST SUPERVISORIAL	50989	21266	41.71	1055	3888	144	359	2945	139	5298	2905	1267	
2ND SUPERVISORIAL	47360	19450	41.07	1031	3476	179	340	2377	135	4848	2555	1223	
3RD SUPERVISORIAL	44592	15204	34.10	961	3246	137	255	1606	119	2792	2612	939	
4TH SUPERVISORIAL	52604	21613	41.09	1315	5476	131	354	2337	156	4281	2823	1174	
5TH SUPERVISORIAL	40829	12303	30.13	850	2276	144	150	1067	96	1967	2882	672	
SUPERVISORIAL TOTAL	236374	89836	38.01	5212	18362	735	1458	10332	645	19186	13777	5275	
CERES	19442	5881	30.25	441	1032	80	80	458	53	978	1421	295	
HUGHSON	3373	1463	43.37	71	239	9	31	211	9	338	185	111	
MODESTO	98084	37470	38.20	2403	9135	269	589	4100	279	7072	5567	2037	
NEWMAN	4058	1374	33.86	85	266	17	11	121	7	215	293	94	
OAKDALE	10740	4475	41.67	226	795	30	103	686	21	1205	470	276	
PATTERSON	8683	2658	30.61	201	633	31	34	205	20	353	616	124	
RIVERBANK	10056	3722	37.01	205	653	33	54	413	30	740	799	221	
TURLOCK	31829	12728	39.99	764	2513	139	221	1392	90	2990	1831	739	
WATERFORD	3616	1349	37.31	59	186	10	17	167	13	375	216	94	
CITY TOTAL	189881	71120	37.46	4455	15452	618	1140	7753	522	14266	11398	3991	
UNINCORPORATED AREA	46493	18716	40.26	757	2910	117	318	2579	123	4920	2379	1284	

			Lieutenant Governor (more to follow)											
			R V	T P	E K	C G					E H	D R H		
			E O	U E	L O	A H					D E	A . E		
			G T	R R	N N	R A	T F	I E	D F			R V	R	
			I E	B C	N C	J B	I A	O B	M R	A E	D T	C H	N I	
			S R	A A	O E	E L	L	N I	R	V N	A H	O A	A N	
			T S	L S	U N	F E	A	K	E	I N	N O	L R	N	
			E	L T	T T	F I	K	L	I	D E	N M	E R	D	
			R	O	A	C	I	O	R	L	Y A	I	E	
			E	T	G	H	S	U	A	L	S	S	Z	
			D	S	E	(NON)	(NON)	(NON)	(NON)	(NON)	(NON)	(NON)	(NON)	
327 PRECINCTS														
0001	101002	AIRPORT 2-4	216	14	6.48	0	3	0	1	0	0	0	4	1
0002	102001	CASWELL 1 CL	884	93	10.52	4	22	0	1	4	2	6	34	5
0003	102002	CASWELL 2,4	97	11	11.34	1	1	0	0	1	0	1	4	0
0004	102003	CASWELL 3	220	14	6.36	1	4	0	0	0	0	0	2	2
0005	102005	CASWELL 5,6,	652	67	10.28	7	7	0	0	5	2	3	28	3
0006	102007	CASWELL 7	146	22	15.07	0	6	0	0	2	0	8	3	0
0007	103001	CERES 1,11,2	644	145	22.52	6	24	1	3	7	2	28	33	8
0008	103002	CERES 2,8,37	883	179	20.27	7	19	1	8	21	0	31	49	13
0009	103003	CERES 3,4,43	469	63	13.43	4	11	1	4	6	1	13	9	4
0010	103005	CERES 5,19,3	543	93	17.13	7	16	6	2	6	0	14	25	4
0011	103006	CERES 6,13,3	510	88	17.25	2	8	1	2	13	0	19	9	10
0012	103007	CERES 7,12	622	144	23.15	7	24	4	3	12	3	37	23	6
0013	103009	CERES 9,15,2	627	140	22.33	6	42	1	3	8	0	23	29	5
0014	103010	CERES 10,20	521	108	20.73	2	22	2	0	8	2	22	17	6
0015	103014	CERES 14,17,	547	84	15.36	7	9	1	0	8	0	15	22	5
0016	103016	CERES 16,18,	637	93	14.60	5	12	1	2	6	0	5	30	9
0017	103026	CERES 26,28,	644	122	18.94	6	20	2	0	8	1	11	39	4
0018	104001	CHATOM 1,4 D	260	72	27.69	7	12	1	2	11	0	23	4	5
0019	105002	CLAUS 2,4,5	282	77	27.30	3	7	1	3	13	1	29	6	6
0020	105003	CLAUS 3 COFF	156	50	32.05	0	6	0	0	4	0	25	4	4
0021	106001	CLUB 1 WHITM	289	52	17.99	3	13	2	1	5	0	14	8	4
0022	106005	CLUB 5 WHITM	291	72	24.74	5	11	0	1	10	0	22	8	6
0023	106013	CLUB 13	128	24	18.75	1	7	0	0	2	0	6	2	3
0024	107005	COFFEE 5,8,1	420	138	32.86	9	24	2	4	18	0	45	10	10
0025	107006	COFFEE 6,10	75	25	33.33	0	2	0	1	5	1	5	1	3
0026	107007	COFFEE 7	137	39	28.47	3	11	1	1	2	0	6	9	0
0027	108002	CROWS LANDIN	146	17	11.64	1	5	0	0	3	0	2	0	2
0028	108003	CROWS LANDIN	479	119	24.84	1	17	1	1	15	0	46	10	7
0029	109001	DEL PUERTO 1	303	95	31.35	2	9	0	1	24	0	21	5	11
0030	109003	DEL PUERTO 3	222	58	26.13	6	4	3	1	4	1	12	10	5
0031	110001	DENAIR 1,7A,	509	194	38.11	5	23	4	6	40	3	48	15	14
0032	110002	DENAIR 2,12,	599	205	34.22	7	28	2	4	29	2	61	15	19
0033	110007	DENAIR 7B ST	225	87	38.67	3	6	0	1	12	2	28	7	10
0034	110008	DENAIR 8-11,	200	37	18.50	1	1	0	1	4	0	13	6	9
0035	111002	EMPIRE 2,5,9	224	65	29.02	0	11	0	0	17	1	16	6	2
0036	111003	EMPIRE 3,4	508	86	16.93	7	15	0	1	3	4	7	16	9
0037	112001	HART RANSOM	184	65	35.33	1	3	0	2	8	0	17	10	7
0038	112002	HART RANSOM	81	24	29.63	0	3	0	0	7	0	4	0	6
0039	114001	HUGHSON 1A,C	436	124	28.44	4	16	0	4	29	0	37	8	10
0040	114003	HUGHSON 1B,3	648	200	30.86	8	39	2	5	22	2	53	18	11
0041	115001	LANGWORTH 1,	683	270	39.53	7	32	1	4	47	1	92	23	27
0042	117001	MODESTO 1,7,	667	119	17.84	2	31	1	7	7	1	20	19	7
0043	117002	MODESTO 2,10	604	177	29.30	11	34	4	3	20	1	43	21	12
0044	117003	MODESTO 3,12	563	61	10.83	4	12	2	0	3	0	7	26	2
0045	117004	MODESTO 4,11	636	60	9.43	2	7	2	0	3	0	5	30	1
0046	117005	MODESTO 5	328	40	12.20	2	14	0	0	1	0	5	10	1





			Lieutenant Governor (more to follow)											
			R V	T P	E K	C G					E H	D R H		
			E O	U E	L O	A H					D E	A . E		
			G T	R R	N N	R A	T F	I E	D F					
			I E	B C	N C	J B	I A	O B	M R	A E	D T	C H	R	V R
			S R	A A	O E	E L	L	N I	R	V N	A H	O A	A	I N
			T S	L S	U N	F E	A	K	E	I N	N O	L R	N	D A
			E	L T	T T	F I	K	L	I	D E	N M	E R	D	N
			R	O	A	C	I	O	R	L	Y A	I	E	E
			E	T	G	H	S	U	A	L	S	S	Z	Z
327 PRECINCTS			D	S	E	(NON)	(NON)	(NON)	(NON)	(NON)	(NON)	(NON)	(NON)	(NON)
0093 117112 MODESTO 112,	681	176	25.84	5	29	0	6	28	1	50	20	11		
0094 117119 MODESTO 119,	338	98	28.99	4	13	0	1	11	1	29	21	2		
0095 117125 MODESTO 125,	571	130	22.77	9	18	0	4	18	1	33	11	8		
0096 117165 MODESTO 165,	476	110	23.11	4	19	0	1	24	1	20	17	9		
0097 117168 MODESTO 168,	233	37	15.88	4	5	0	0	0	0	4	20	1		
0098 117172 MODESTO 172,	588	108	18.37	10	31	1	2	6	0	17	13	11		
0099 119001 NEWMAN 1,3	165	36	21.82	2	3	0	0	6	0	7	7	5		
0100 119002 NEWMAN 2,4	653	145	22.21	11	19	2	0	11	0	27	24	14		
0101 119005 NEWMAN 5-8	671	161	23.99	14	19	4	2	17	0	20	42	10		
0102 120001 NORTH 1A-E,2	312	106	33.97	3	11	1	5	20	0	31	12	8		
0103 120003 NORTH 3	176	68	38.64	4	0	0	1	10	0	23	8	7		
0104 121001 OAKDALE 1,2A	863	218	25.26	13	37	0	3	28	0	58	28	17		
0105 121002 OAKDALE 2C,1	718	226	31.48	10	30	1	10	40	3	69	21	11		
0106 121003 OAKDALE 3,5,	615	193	31.38	11	32	2	5	28	0	61	15	12		
0107 121004 OAKDALE 4,8,	567	160	28.22	7	23	0	2	27	3	45	14	14		
0108 121006 OAKDALE 6A,7	589	187	31.75	11	32	0	6	32	1	45	17	14		
0109 123001 PARADISE 1,2	150	38	25.33	1	9	0	2	6	0	3	3	5		
0110 123004 PARADISE 4,7	707	114	16.12	11	18	2	4	12	1	17	28	3		
0111 123005 PARADISE 5	227	25	11.01	1	2	0	1	5	0	4	8	0		
0112 124001 PATTERSON 1,	975	189	19.38	19	47	3	4	8	2	16	51	8		
0113 124002 PATTERSON 2,	743	176	23.69	11	44	3	2	16	0	23	39	12		
0114 124003 PATTERSON 3,	592	149	25.17	7	26	1	4	8	0	35	31	12		
0115 124004 PATTERSON 4,	643	125	19.44	4	27	0	5	13	2	16	20	9		
0116 126001 RIVERBANK 1,	1114	344	30.88	20	58	2	12	40	0	55	77	30		
0117 126002 RIVERBANK 2,	831	192	23.10	14	22	0	3	9	2	29	67	17		
0118 126008 RIVERBANK 8,	646	149	23.07	10	21	0	1	22	2	42	15	9		
0119 126009 RIVERBANK 9-	664	135	20.33	12	29	2	1	11	1	24	26	9		
0120 127001 SALIDA 1,3,1	688	163	23.69	9	31	1	2	20	3	19	39	14		
0121 127002 SALIDA 2,5	499	133	26.65	1	16	2	8	18	1	25	26	8		
0122 127004 SALIDA 4,6	627	166	26.48	15	30	0	1	13	0	28	25	12		
0123 127007 SALIDA 7,9	511	133	26.03	10	26	3	2	15	3	31	20	12		
0124 128001 TURLOCK 1,2	477	81	16.98	4	19	2	0	5	0	15	12	5		
0125 128003 TURLOCK 3,4,	750	132	17.60	11	15	0	3	7	0	19	44	10		
0126 128005 TURLOCK 5,7,	568	154	27.11	11	32	5	4	13	2	26	26	13		
0127 128006 TURLOCK 6,10	599	165	27.55	3	29	2	3	21	0	47	25	8		
0128 128008 TURLOCK 8,9,	690	292	42.32	8	46	0	6	41	2	96	27	17		
0129 128012 TURLOCK 12,1	703	282	40.11	11	32	2	7	38	1	99	27	24		
0130 128013 TURLOCK 13,4	589	152	25.81	5	29	1	3	20	3	32	28	14		
0131 128014 TURLOCK 14,1	606	122	20.13	10	26	2	4	7	2	28	22	4		
0132 128015 TURLOCK 15,1	837	207	24.73	21	37	1	5	26	2	47	20	15		
0133 128017 TURLOCK 17,2	742	244	32.88	16	45	3	4	19	1	64	37	15		
0134 128022 TURLOCK 22,3	697	228	32.71	13	46	0	7	34	1	52	31	16		
0135 128025 TURLOCK 25,3	366	88	24.04	8	16	1	1	6	0	14	15	9		
0136 128028 TURLOCK 28,4	646	158	24.46	10	31	1	6	15	1	42	15	8		
0137 128030 TURLOCK 30,3	431	66	15.31	3	18	1	0	4	1	9	15	4		
0138 128038 TURLOCK 38,4	592	185	31.25	16	36	4	0	15	0	33	35	14		

				Lieutenant Governor (more to follow)									
				E K	C G					E H	D R H		
				L O	A H					D E	A . E		
				U E	M A	T F					R V R		
				N N	R A	I E	D F					N I N	
				J B	I A	M R	A E	D T	C H	N A	D A		
				E L	L N I	R	V N	A H	O A	N	N		
				F E	A	K	E	I N	N O	L R	N		
				F I	K	L	I	D E	N M	E R	D		
				C	I	O	R	L	Y A	I	E		
				H	S	U	A	L	S	S	Z		
				(NON)	(NON)	(NON)	(NON)	(NON)	(NON)	(NON)	(NON)		
327 PRECINCTS	R V	T P											
	E O	U E											
	G T	R R											
	I E	B C	N C	J B	I A	O B	M R	A E	D T	C H	N A	D A	
	S R	A A	O E	E L	L N I	R	V N	A H	O A	N	N	N	
	T S	L S	U N	F E	A	K	E	I N	N O	L R	N	N	
	E	L T	T T	F I	K	L	I	D E	N M	E R	D	D	
	R	O	A	C	I	O	R	L	Y A	I	E	E	
	E	T	G	H	S	U	A	L	S	S	Z	Z	
	D	S	E	(NON)	(NON)	(NON)	(NON)	(NON)	(NON)	(NON)	(NON)	(NON)	
0139 128044 TURLOCK 44,4	638	118	18.50	5	21	3	3	13	1	21	28	5	
0140 129001 WATERFORD 1,	727	206	28.34	14	23	1	5	24	1	52	33	17	
0141 129002 WATERFORD 2,	647	156	24.11	5	14	0	3	23	2	49	28	9	
0142 130001 WESTPORT 1	231	66	28.57	1	4	1	2	10	1	21	7	3	
0143 131002 STAR 2A-E,3	181	64	35.36	0	10	0	0	10	1	24	5	3	
0144 131005 STAR 5B-D,F	188	56	29.79	3	3	2	1	15	1	18	1	0	
0145 132001 WHITMORE 1,9	490	85	17.35	4	11	0	2	4	2	11	24	9	
0146 901001 AIRPORT 1 EM	57	21	36.84	2	3	0	1	0	0	10	1	0	
0147 902010 CASWELL 10 C	162	64	39.51	5	9	0	0	11	0	13	10	7	
0148 903027 CERES 27	0	0		0	0	0	0	0	0	0	0	0	
0149 904002 CHATOM 2,3,5	176	61	34.66	1	18	1	1	6	0	13	13	1	
0150 906002 CLUB 2	164	67	40.85	2	13	0	1	10	1	21	11	2	
0151 906010 CLUB 10	133	69	51.88	3	16	0	2	5	1	22	5	8	
0152 906016 CLUB 16	26	16	61.54	1	0	0	0	3	0	5	4	0	
0153 908001 CROWS LANDIN	190	67	35.26	3	5	0	0	12	0	21	3	5	
0154 908004 CROWS LANDIN	180	90	50.00	2	8	0	0	18	0	26	12	5	
0155 908005 CROWS LANDIN	199	91	45.73	3	4	0	2	17	0	25	15	7	
0156 908007 CROWS LANDIN	234	98	41.88	3	12	0	1	12	0	21	13	3	
0157 909006 DEL PUERTO 6	109	58	53.21	0	6	0	0	5	0	9	6	9	
0158 910003 DENAIR 3-5,7	230	57	24.78	5	10	0	0	9	1	11	7	3	
0159 911008 EMPIRE 8	1	1	100.00	0	0	0	0	0	0	0	1	0	
0160 911010 EMPIRE 10	0	0		0	0	0	0	0	0	0	0	0	
0161 912001 HART RANSOM	213	91	42.72	1	18	1	3	18	1	20	8	0	
0162 912003 HART RANSOM	184	56	30.43	1	17	1	2	4	1	9	11	1	
0163 912004 HART RANSOM	94	51	54.26	3	11	0	0	5	0	10	8	0	
0164 913002 HICKMAN 2 ST	203	111	54.68	0	17	1	1	25	0	25	6	9	
0165 913003 HICKMAN 3 ST	127	80	62.99	3	13	0	0	18	0	28	0	3	
0166 914004 HUGHSON 4	0	0		0	0	0	0	0	0	0	0	0	
0167 915002 LANGWORTH 2F	138	60	43.48	0	9	0	0	12	0	21	5	7	
0168 916002 MC HENRY 2,8	106	62	58.49	0	10	0	0	9	1	19	8	6	
0169 917049 MODESTO 49,1	85	20	23.53	2	4	1	0	1	0	0	10	0	
0170 917161 MODESTO 161,	67	12	17.91	0	3	0	0	1	1	3	3	0	
0171 917167 MODESTO 167,	5	2	40.00	0	0	0	0	0	0	0	0	2	
0172 917196 MODESTO 196	1	1	100.00	0	0	0	0	0	0	0	0	0	
0173 919009 NEWMAN 9	0	0		0	0	0	0	0	0	0	0	0	
0174 920001 NORTH 1F-H,4	48	25	52.08	1	0	0	0	4	0	12	4	1	
0175 921009 OAKDALE 9,16	1	1	100.00	0	0	0	0	0	0	0	0	1	
0176 923009 PARADISE 9,2	158	34	21.52	1	10	0	0	1	0	3	11	3	
0177 923010 PARADISE 10,	175	84	48.00	1	14	0	3	7	1	21	11	7	
0178 923020 PARADISE 20,	229	43	18.78	0	10	0	0	0	0	2	22	2	
0179 924007 PATTERSON 7,	0	0		0	0	0	0	0	0	0	0	0	
0180 928021 TURLOCK 21,3	95	38	40.00	0	4	0	0	4	0	16	3	3	
0181 930003 WESTPORT 3	129	54	41.86	2	5	0	0	13	1	6	18	4	
0182 932003 WHITMORE 3	111	55	49.55	0	4	0	2	15	0	17	1	4	
0183 AV 101002 AIRPORT 2	329	58	17.63	3	8	0	1	3	2	4	25	2	
0184 AV 102001 CASWELL 1	1153	319	27.67	18	74	4	5	14	0	30	107	12	

Lieutenant Governor (more to follow)

327 PRECINCTS	R	V	T	P	E	K	C	G	T	F	D	F	C	H	D	R	H
	E	O	U	E	L	O	A	A									
	G	T	R	R	J	I	O	B	M	R	A	E	D	T	C	H	N
	I	B	N	C	E	L	A	O	R	V	N	A	H	O	A	N	A
	S	A	O	E	F	E	A	K	E	I	N	N	O	L	R	N	N
	T	L	T	T	F	I	K	L	I	D	E	N	M	E	R	D	D
	E	O	A		C	I	O	R	L	Y	A	I	E	E			
	R				H	S	U	A	L	S	S	Z	Z				
	E	T	G														
	D	S	E		(NON)	(NON)	(NON)	(NON)	(NON)	(NON)	(NON)	(NON)	(NON)	(NON)	(NON)	(NON)	(NON)
0185 AV 102002 CASWELL 2	181	55	30.39		1	13	0	0	6	0	10	14	2				
0186 AV 102003 CASWELL 3	284	80	28.17		11	15	1	0	2	0	2	29	4				
0187 AV 102005 CASWELL 5	899	249	27.70		24	41	3	2	21	3	33	68	10				
0188 AV 102007 CASWELL 7	225	99	44.00		12	18	4	0	6	0	20	25	6				
0189 AV 103001 CERES 1,1	1219	457	37.49		36	84	3	4	20	7	78	129	21				
0190 AV 103002 CERES 2,8	1595	577	36.18		59	102	7	5	51	4	93	114	29				
0191 AV 103003 CERES 3,4	761	240	31.54		14	32	1	5	26	2	53	60	16				
0192 AV 103005 CERES 5,1	1184	437	36.91		29	68	6	5	25	2	75	139	11				
0193 AV 103006 CERES 6,1	1026	333	32.46		20	43	4	1	36	7	63	88	20				
0194 AV 103007 CERES 7,1	1201	488	40.63		41	81	6	7	54	7	100	76	23				
0195 AV 103009 CERES 9,1	1119	472	42.18		33	97	8	7	39	3	84	88	27				
0196 AV 103010 CERES 10,	1051	389	37.01		30	62	4	4	33	5	72	90	18				
0197 AV 103014 CERES 14,	1012	353	34.88		27	76	6	8	31	4	51	78	19				
0198 AV 103016 CERES 16,	1247	387	31.03		27	93	7	3	15	3	31	122	15				
0199 AV 103026 CERES 26,	1380	489	35.43		66	87	7	4	25	0	60	152	22				
0200 AV 104001 CHATOM 1,	686	323	47.08		8	59	1	5	34	3	93	31	29				
0201 AV 105002 CLAUS 2,4	793	402	50.69		11	60	3	9	76	0	110	43	19				
0202 AV 105003 CLAUS 3 C	574	311	54.18		8	39	3	4	49	3	98	32	24				
0203 AV 106001 CLUB 1 WH	634	269	42.43		14	48	3	9	36	2	65	38	18				
0204 AV 106005 CLUB 5 WH	784	453	57.78		15	57	3	7	56	1	155	31	40				
0205 AV 106013 CLUB 13	222	101	45.50		3	17	0	3	15	0	24	10	8				
0206 AV 107005 COFFEE 5,	1334	768	57.57		33	138	2	7	115	5	235	69	38				
0207 AV 107006 COFFEE 6,	289	195	67.47		6	49	2	4	21	0	59	20	6				
0208 AV 107007 COFFEE 7	270	126	46.67		6	28	0	4	12	1	20	15	14				
0209 AV 108002 CROWS LAN	456	216	47.37		10	61	4	2	22	1	43	18	12				
0210 AV 108003 CROWS LAN	1125	508	45.16		24	54	2	7	81	2	153	37	40				
0211 AV 109001 DEL PUERT	678	334	49.26		12	48	0	8	46	1	99	43	30				
0212 AV 109003 DEL PUERT	363	134	36.91		5	17	2	3	15	1	29	27	8				
0213 AV 110001 DENAIR 1,	1080	627	58.06		23	98	0	9	88	5	196	44	52				
0214 AV 110002 DENAIR 2,	1133	581	51.28		12	79	3	5	77	7	181	63	35				
0215 AV 110007 DENAIR 7B	618	400	64.72		10	42	0	6	59	1	128	32	28				
0216 AV 110008 DENAIR 8-	483	277	57.35		10	38	2	4	34	0	88	42	7				
0217 AV 111002 EMPIRE 2,	644	353	54.81		9	64	1	5	59	3	92	38	21				
0218 AV 111003 EMPIRE 3,	948	300	31.65		24	44	3	3	42	10	51	47	22				
0219 AV 112001 HART RANS	704	438	62.22		6	36	0	6	62	0	161	28	57				
0220 AV 112002 HART RANS	306	189	61.76		2	13	1	6	22	2	68	15	19				
0221 AV 114001 HUGHSON 1	913	432	47.32		14	57	3	11	69	2	118	59	35				
0222 AV 114003 HUGHSON 1	1376	707	51.38		45	127	4	11	91	5	130	100	55				
0223 AV 115001 LANGWORTH	2470	1522	61.62		44	253	6	20	243	6	500	109	109				
0224 AV 117001 MODESTO 1	1296	465	35.88		23	117	11	11	46	4	63	86	27				
0225 AV 117002 MODESTO 2	1277	636	49.80		27	153	3	8	64	7	138	78	39				
0226 AV 117003 MODESTO 3	1117	270	24.17		21	62	3	3	13	4	17	94	10				
0227 AV 117004 MODESTO 4	1296	302	23.30		24	65	5	2	16	2	11	105	13				
0228 AV 117005 MODESTO 5	569	113	19.86		8	21	0	2	4	1	6	50	5				
0229 AV 117006 MODESTO 6	673	170	25.26		20	46	6	2	2	3	13	48	2				
0230 AV 117008 MODESTO 8	1631	527	32.31		43	127	5	4	41	7	55	108	21				

				Lieutenant Governor (more to follow)											
				R V	T P	E K	C G					E H	D R H		
				E O	U E	L O	A H					D E	A . E		
				G T	R R	N N	R A	I E	D F					R V R	
				I E	B C	N C	J B	I A	O B	M R	A E	D T	C H	N I N	
				S R	A A	O E	E L	L A	N I	R	V N	A H	O A	A N A	
				T S	L S	U N	F E	A	K	E	I N	N O	L R	N N	
				E	L T	T T	F I	K	L	I	D E	N M	E R	D D	
				R	O	A	C	I	O	R	L	Y A	I	E E	
				E	T	G	H	S	U	A	L	S	S	Z Z	
				D	S	E	(NON)	(NON)	(NON)	(NON)	(NON)	(NON)	(NON)	(NON)	
327 PRECINCTS															
0231	AV	117009	MODESTO 9	1004	340	33.86	18	108	2	5	28	4	36	62	9
0232	AV	117010	MODESTO 1	1068	479	44.85	28	138	3	3	44	2	82	67	28
0233	AV	117014	MODESTO 1	1157	527	45.55	49	140	5	4	64	6	92	71	35
0234	AV	117016	MODESTO 1	1235	405	32.79	43	95	6	8	44	9	40	80	21
0235	AV	117017	MODESTO 1	789	323	40.94	25	75	4	6	30	1	50	60	19
0236	AV	117018	MODESTO 1	1710	761	44.50	43	171	9	15	85	4	145	122	29
0237	AV	117019	MODESTO 1	1877	987	52.58	64	306	4	16	79	8	157	142	47
0238	AV	117023	MODESTO 2	298	62	20.81	6	4	1	3	5	2	4	15	3
0239	AV	117025	MODESTO 2	403	143	35.48	9	34	1	2	20	0	24	22	5
0240	AV	117027	MODESTO 2	1268	715	56.39	53	250	4	17	59	2	83	86	29
0241	AV	117028	MODESTO 2	1577	611	38.74	43	174	8	13	51	0	82	113	27
0242	AV	117029	MODESTO 2	1048	541	51.62	30	112	5	9	68	4	108	90	40
0243	AV	117030	MODESTO 3	1085	450	41.47	17	127	1	8	44	5	73	65	22
0244	AV	117035	MODESTO 3	1087	616	56.67	50	189	2	13	44	4	96	90	17
0245	AV	117036	MODESTO 3	839	463	55.18	41	99	1	6	41	3	77	67	22
0246	AV	117040	MODESTO 4	1521	873	57.40	60	223	8	8	98	6	183	85	50
0247	AV	117043	MODESTO 4	1512	718	47.49	41	170	5	5	99	4	147	93	41
0248	AV	117044	MODESTO 4	1161	624	53.75	25	168	0	6	74	4	158	76	29
0249	AV	117047	MODESTO 4	1686	970	57.53	54	233	4	12	116	9	231	119	48
0250	AV	117048	MODESTO 4	1028	610	59.34	30	175	4	12	66	4	132	69	21
0251	AV	117050	MODESTO 5	1834	788	42.97	46	226	6	14	72	7	123	94	40
0252	AV	117052	MODESTO 5	1188	674	56.73	43	181	5	10	71	3	153	59	41
0253	AV	117053	MODESTO 5	857	307	35.82	26	87	3	6	36	3	42	51	14
0254	AV	117058	MODESTO 5	1285	496	38.60	31	127	3	5	58	2	88	81	22
0255	AV	117059	MODESTO 5	699	372	53.22	23	99	2	4	43	4	62	62	20
0256	AV	117062	MODESTO 6	1071	457	42.67	34	88	0	8	39	1	85	86	25
0257	AV	117063	MODESTO 6	773	182	23.54	13	20	3	0	4	1	6	103	9
0258	AV	117068	MODESTO 6	1113	457	41.06	41	126	3	10	56	1	73	63	22
0259	AV	117069	MODESTO 6	1121	501	44.69	35	130	4	6	51	4	110	53	40
0260	AV	117070	MODESTO 7	1252	665	53.12	41	161	6	6	87	5	166	75	28
0261	AV	117073	MODESTO 7	819	222	27.11	22	41	3	2	13	2	11	96	5
0262	AV	117074	MODESTO 7	1662	926	55.72	66	203	6	15	125	7	221	122	36
0263	AV	117076	MODESTO 7	970	389	40.10	16	95	10	5	44	3	76	36	21
0264	AV	117078	MODESTO 7	1482	707	47.71	46	177	5	17	74	1	152	93	50
0265	AV	117084	MODESTO 8	1597	645	40.39	44	146	6	15	76	2	120	88	42
0266	AV	117090	MODESTO 9	1280	724	56.56	36	166	5	12	85	5	180	84	48
0267	AV	117091	MODESTO 9	1019	563	55.25	36	158	1	15	60	8	120	65	34
0268	AV	117093	MODESTO 9	1668	791	47.42	31	201	4	16	114	4	179	79	48
0269	AV	117095	MODESTO 9	1767	919	52.01	60	211	4	9	109	11	193	118	51
0270	AV	117098	MODESTO 9	1213	551	45.42	41	147	0	9	55	4	103	73	34
0271	AV	117100	MODESTO 1	1513	749	49.50	42	205	2	8	94	2	135	110	48
0272	AV	117104	MODESTO 1	1342	476	35.47	23	123	6	6	56	0	75	98	21
0273	AV	117105	MODESTO 1	1099	350	31.85	30	91	9	10	36	3	40	66	22
0274	AV	117106	MODESTO 1	1185	522	44.05	30	137	2	7	54	3	106	70	23
0275	AV	117112	MODESTO 1	1551	739	47.65	42	158	5	10	96	6	161	106	28
0276	AV	117119	MODESTO 1	995	589	59.20	34	148	1	10	66	4	128	91	25

			Lieutenant Governor (more to follow)											
			R V	T P	E K	C G					E H	D R H		
			E O	U E	L O	A H					D E	A . E		
			G T	R R	N N	R A	T F	I E	D F					
			I E	B C	N C	J B	I A	O B	M R	A E	D T	C H	N A	I N
			S R	A A	O E	E L	L	N I	R	V N	A H	O A	A	D A
			T S	L S	U N	F E	A	K	E	I N	N O	L R	N	N
			E	L T	T T	F I	K	L	I	D E	N M	E R	D	D
			R	O	A	C	I	O	R	L	Y A	I	E	E
			E	T	G	H	S	U	A	L	S	S	Z	Z
327 PRECINCTS			D	S	E	(NON)	(NON)	(NON)	(NON)	(NON)	(NON)	(NON)	(NON)	(NON)
0277 AV 117125 MODESTO 1	1184	524	44.26	39	133	0	8	58	14	118	68	24		
0278 AV 117165 MODESTO 1	1062	514	48.40	29	98	4	9	83	1	110	59	32		
0279 AV 117168 MODESTO 1	295	61	20.68	3	8	1	0	1	1	5	29	2		
0280 AV 117172 MODESTO 1	1252	523	41.77	44	133	3	4	67	4	79	79	23		
0281 AV 119001 NEWMAN 1	372	168	45.16	8	33	3	1	16	0	26	30	15		
0282 AV 119002 NEWMAN 2	1147	463	40.37	21	104	6	6	48	2	74	94	30		
0283 AV 119005 NEWMAN 5-	1050	401	38.19	29	88	2	2	23	5	61	96	20		
0284 AV 120001 NORTH 1A-	954	509	53.35	12	77	1	9	67	0	175	42	21		
0285 AV 120003 NORTH 3	513	312	60.82	7	39	1	8	64	2	101	27	17		
0286 AV 121001 OAKDALE 1	1808	784	43.36	40	158	14	23	101	6	198	104	34		
0287 AV 121002 OAKDALE 2	1739	791	45.49	32	140	4	25	128	2	232	71	44		
0288 AV 121003 OAKDALE 3	1292	624	48.30	39	112	3	11	85	2	163	59	52		
0289 AV 121004 OAKDALE 4	1361	688	50.55	36	138	2	9	104	1	171	81	43		
0290 AV 121006 OAKDALE 6	1187	603	50.80	27	93	4	9	113	3	163	60	34		
0291 AV 123001 PARADISE	549	325	59.20	9	27	2	5	37	1	111	38	26		
0292 AV 123004 PARADISE	1190	346	29.08	25	74	4	6	34	2	43	80	22		
0293 AV 123005 PARADISE	381	74	19.42	7	15	2	0	5	0	6	21	7		
0294 AV 124001 PATTERSON	1811	597	32.97	49	175	10	3	46	4	55	121	20		
0295 AV 124002 PATTERSON	1467	590	40.22	64	125	7	4	50	3	84	132	28		
0296 AV 124003 PATTERSON	1253	466	37.19	28	108	4	8	41	3	68	110	24		
0297 AV 124004 PATTERSON	1199	366	30.53	19	81	3	4	23	6	56	112	11		
0298 AV 126001 RIVERBANK	2349	1113	47.38	55	209	8	11	128	7	243	209	67		
0299 AV 126002 RIVERBANK	1582	602	38.05	40	89	10	9	58	11	105	158	30		
0300 AV 126008 RIVERBANK	1367	572	41.84	26	108	7	13	74	4	113	103	25		
0301 AV 126009 RIVERBANK	1503	615	40.92	28	117	4	4	71	3	129	144	34		
0302 AV 127001 SALIDA 1	1194	528	44.22	35	101	3	11	62	4	94	90	38		
0303 AV 127002 SALIDA 2	763	341	44.69	21	53	7	19	46	2	56	49	26		
0304 AV 127004 SALIDA 4	924	389	42.10	21	84	3	6	35	1	85	74	15		
0305 AV 127007 SALIDA 7	922	377	40.89	20	94	3	7	38	3	77	59	19		
0306 AV 128001 TURLOCK 1	924	320	34.63	20	91	8	6	28	3	48	60	13		
0307 AV 128003 TURLOCK 3	1373	437	31.83	50	71	6	6	31	3	73	108	24		
0308 AV 128005 TURLOCK 5	1150	517	44.96	26	125	12	9	46	4	104	64	35		
0309 AV 128006 TURLOCK 6	1262	560	44.37	28	136	3	11	54	2	123	71	30		
0310 AV 128008 TURLOCK 8	1807	1076	59.55	43	194	4	23	126	8	311	126	47		
0311 AV 128012 TURLOCK 1	2341	1435	61.30	52	265	7	19	183	5	453	161	84		
0312 AV 128013 TURLOCK 1	1312	580	44.21	54	100	5	11	67	5	132	88	32		
0313 AV 128014 TURLOCK 1	1302	558	42.86	48	113	5	8	87	3	91	91	34		
0314 AV 128015 TURLOCK 1	1673	796	47.58	46	172	14	11	71	14	165	119	41		
0315 AV 128017 TURLOCK 1	1665	741	44.50	41	162	9	12	97	11	162	78	46		
0316 AV 128022 TURLOCK 2	1627	776	47.70	45	154	1	19	92	5	185	87	60		
0317 AV 128025 TURLOCK 2	812	329	40.52	21	81	4	2	33	2	70	59	21		
0318 AV 128028 TURLOCK 2	1541	698	45.30	50	134	10	15	73	2	178	96	24		
0319 AV 128030 TURLOCK 3	658	187	28.42	16	35	8	3	9	0	16	63	9		
0320 AV 128038 TURLOCK 3	1161	560	48.23	40	127	9	6	63	4	97	88	29		
0321 AV 128044 TURLOCK 4	1195	446	37.32	29	71	6	4	44	2	122	62	26		
0322 AV 129001 WATERFORD	1167	512	43.87	22	71	3	8	60	6	136	90	33		

				Lieutenant Governor (more to follow)												
				E K	C G					E H	D R H					
				L O	A H					D E	A . E					
				U E	M A	T F					R	V R				
				N N	R A	I E	D F					N	I N			
				J B	O B	M R	A E	D T	C H					A	D A	
				E L	N I	R	V N	A H	O A					N	I N	
				F E	A	K	E	I N	N O	L R					N	D A
				F I	K	L	I	D E	N M	E R					D	D
				C	I	O	R	L	Y A	I					E	E
				H	S	U	A	L	S	S					Z	Z
				(NON)	(NON)	(NON)	(NON)	(NON)	(NON)	(NON)	(NON)	(NON)	(NON)	(NON)		
327 PRECINCTS	R V	B C	T P													
	E O	A A	U E													
	G T	L S	R R													
	I E	LS	N C													
	S R	LT	O E													
	T S	0	UN													
	E	T	TT													
	R	G	A													
	E	S	G													
	D	S	E													
0323 AV 129002 WATERFORD	1075	475	44.19	18	78	6	1	60	4	138	65	35				
0324 AV 130001 WESTPORT	477	237	49.69	5	28	1	2	42	3	66	18	26				
0325 AV 131002 STAR 2A-E	408	226	55.39	8	31	0	2	44	1	64	18	15				
0326 AV 131005 STAR 5B-D	325	185	56.92	5	26	1	7	45	1	46	19	8				
0327 AV 132001 WHITMORE	849	305	35.92	27	44	2	5	52	3	44	74	11				
GRAND TOTALS	236374	89836	38.01	5212	18362	735	1458	10332	645	19186	13777	5275				

				Lieutenant Governor (continuation)			
	R V		T P		G M		
	E O		U E		A C		
	G T		R R		Y L		
	I E	B C	N C	L O	E U		
	S R	A A	O E	Y R	G		
	T S	L S	U N	D T	H	O V	U V
	E	L T	T T	I E	L	V O	N O
	R	O	A	A G	I	E T	D T
	E	T	G	A	N	R E	E E
327 PRECINCTS	D	S	E	(NON)	(NON)	S	R S
COUNTY TOTAL	236374	89836	38.01	5934	1689	109	7007
VOTING PRECINCTS	236374	89836	38.01	5934	1689	109	7007
BD OF EQUALIZATION 1	236374	89836	38.01	5934	1689	109	7007
BOARD TOTAL	236374	89836	38.01	5934	1689	109	7007
CONGRESSIONAL 10	236374	89836	38.01	5934	1689	109	7007
CONGRESSIONAL TOTAL	236374	89836	38.01	5934	1689	109	7007
SENATORIAL DISTRICT 5	112454	44503	39.57	2798	858	42	3425
SENATORIAL DISTRICT 8	69695	29443	42.25	1855	496	34	2419
SENATORIAL DISTRICT 12	54225	15890	29.30	1281	335	33	1163
SENATORIAL TOTAL	236374	89836	38.01	5934	1689	109	7007
ASSEMBLY DISTRICT 12	150948	61863	40.98	3696	1078	68	4862
ASSEMBLY DISTRICT 21	85426	27973	32.75	2238	611	41	2145
ASSEMBLY TOTAL	236374	89836	38.01	5934	1689	109	7007
1ST SUPERVISORIAL	50989	21266	41.71	1283	331	21	1602
2ND SUPERVISORIAL	47360	19450	41.07	1226	347	23	1669
3RD SUPERVISORIAL	44592	15204	34.10	1007	324	16	1161
4TH SUPERVISORIAL	52604	21613	41.09	1403	440	19	1680
5TH SUPERVISORIAL	40829	12303	30.13	1015	247	30	895
SUPERVISORIAL TOTAL	236374	89836	38.01	5934	1689	109	7007
CERES	19442	5881	30.25	472	116	18	432
HUGHSON	3373	1463	43.37	89	20	0	149
MODESTO	98084	37470	38.20	2354	756	40	2816
NEWMAN	4058	1374	33.86	152	31	0	80
OAKDALE	10740	4475	41.67	276	74	4	302
PATTERSON	8683	2658	30.61	183	75	4	178
RIVERBANK	10056	3722	37.01	194	67	4	301
TURLOCK	31829	12728	39.99	736	241	21	1040
WATERFORD	3616	1349	37.31	95	24	3	90
CITY TOTAL	189881	71120	37.46	4551	1404	94	5388
UNINCORPORATED AREA	46493	18716	40.26	1383	285	15	1619

				Lieutenant Governor (continuation)			
				G M			
				A C			
				Y L			
				L A			
				E U			
				Y R	G		
				D T	H	O V	U V
				I E	L	V O	N O
				A G	I	E T	D T
				A	N	R E	E E
				(NON)	(NON)	S	R S
327 PRECINCTS	R V	B C	T P				
	E O	A A	U E				
	G T	L S	R R				
	I E	L T	N C	L O			
	S R	O	O E	Y R			
	T S	T	U N	D T			
	E	A	T T	I E			
	R	G	A	A G			
	E	E	A	A			
	D	S	E	(NON)	(NON)	S	R S
0001 101002 AIRPORT 2-4	216	14	6.48	3	1	0	1
0002 102001 CASWELL 1 CL	884	93	10.52	7	1	0	7
0003 102002 CASWELL 2,4	97	11	11.34	1	1	0	1
0004 102003 CASWELL 3	220	14	6.36	3	0	0	2
0005 102005 CASWELL 5,6,	652	67	10.28	4	2	1	5
0006 102007 CASWELL 7	146	22	15.07	1	0	0	2
0007 103001 CERES 1,11,2	644	145	22.52	16	2	0	14
0008 103002 CERES 2,8,37	883	179	20.27	13	0	1	16
0009 103003 CERES 3,4,43	469	63	13.43	4	1	0	5
0010 103005 CERES 5,19,3	543	93	17.13	4	2	1	6
0011 103006 CERES 6,13,3	510	88	17.25	9	4	0	10
0012 103007 CERES 7,12	622	144	23.15	8	5	0	11
0013 103009 CERES 9,15,2	627	140	22.33	9	4	0	10
0014 103010 CERES 10,20	521	108	20.73	17	3	0	7
0015 103014 CERES 14,17,	547	84	15.36	8	0	0	9
0016 103016 CERES 16,18,	637	93	14.60	10	2	0	11
0017 103026 CERES 26,28,	644	122	18.94	17	1	0	13
0018 104001 CHATOM 1,4 D	260	72	27.69	4	1	0	2
0019 105002 CLAUS 2,4,5	282	77	27.30	3	0	0	5
0020 105003 CLAUS 3 COFF	156	50	32.05	2	2	0	3
0021 106001 CLUB 1 WHITM	289	52	17.99	0	0	0	2
0022 106005 CLUB 5 WHITM	291	72	24.74	1	3	1	4
0023 106013 CLUB 13	128	24	18.75	1	0	0	2
0024 107005 COFFEE 5,8,1	420	138	32.86	7	1	0	8
0025 107006 COFFEE 6,10	75	25	33.33	4	0	0	3
0026 107007 COFFEE 7	137	39	28.47	2	1	0	3
0027 108002 CROWS LANDIN	146	17	11.64	2	0	0	2
0028 108003 CROWS LANDIN	479	119	24.84	11	1	0	9
0029 109001 DEL PUERTO 1	303	95	31.35	12	0	0	10
0030 109003 DEL PUERTO 3	222	58	26.13	7	0	0	5
0031 110001 DENAIR 1,7A,	509	194	38.11	13	4	0	18
0032 110002 DENAIR 2,12,	599	205	34.22	13	7	0	18
0033 110007 DENAIR 7B ST	225	87	38.67	6	1	0	11
0034 110008 DENAIR 8-11,	200	37	18.50	0	0	0	2
0035 111002 EMPIRE 2,5,9	224	65	29.02	5	2	0	5
0036 111003 EMPIRE 3,4	508	86	16.93	8	1	0	15
0037 112001 HART RANSOM	184	65	35.33	11	1	0	5
0038 112002 HART RANSOM	81	24	29.63	3	1	0	0
0039 114001 HUGHSON 1A,C	436	124	28.44	7	0	0	9
0040 114003 HUGHSON 1B,3	648	200	30.86	17	1	0	22
0041 115001 LANGWORTH 1,	683	270	39.53	10	4	1	20
0042 117001 MODESTO 1,7,	667	119	17.84	12	1	0	10
0043 117002 MODESTO 2,10	604	177	29.30	10	0	0	18
0044 117003 MODESTO 3,12	563	61	10.83	3	0	0	1
0045 117004 MODESTO 4,11	636	60	9.43	4	2	0	4
0046 117005 MODESTO 5	328	40	12.20	1	2	0	4
0047 117006 MODESTO 6,92	290	21	7.24	3	0	0	5





				Lieutenant Governor (continuation)			
				G M			
				A C			
				Y L			
				L A			
				E U			
				Y R	G		
				D T	H	O V	U V
				I E	L	V O	N O
				A G	I	E T	D T
				A	N	R E	E E
				(NON)	(NON)	S	R S
327 PRECINCTS	R V	T P					
	E O	U E					
	G T	R R					
	I E	B C	N C	L O			
	S R	A A	O E	Y R			
	T S	L S	U N	D T	H	O V	U V
	E	L T	T T	I E	L	V O	N O
	R	O	A	A G	I	E T	D T
	E	T	G	A	N	R E	E E
	D	S	E	(NON)	(NON)	S	R S
0095 117125 MODESTO 125,	571	130	22.77	13	4	0	11
0096 117165 MODESTO 165,	476	110	23.11	7	1	0	7
0097 117168 MODESTO 168,	233	37	15.88	2	0	0	1
0098 117172 MODESTO 172,	588	108	18.37	5	2	0	10
0099 119001 NEWMAN 1,3	165	36	21.82	3	0	0	3
0100 119002 NEWMAN 2,4	653	145	22.21	22	5	0	9
0101 119005 NEWMAN 5-8	671	161	23.99	13	4	0	16
0102 120001 NORTH 1A-E,2	312	106	33.97	7	0	0	8
0103 120003 NORTH 3	176	68	38.64	6	1	0	8
0104 121001 OAKDALE 1,2A	863	218	25.26	12	3	0	19
0105 121002 OAKDALE 2C,1	718	226	31.48	10	6	0	14
0106 121003 OAKDALE 3,5,	615	193	31.38	11	1	0	15
0107 121004 OAKDALE 4,8,	567	160	28.22	11	2	0	12
0108 121006 OAKDALE 6A,7	589	187	31.75	13	4	0	12
0109 123001 PARADISE 1,2	150	38	25.33	2	0	0	7
0110 123004 PARADISE 4,7	707	114	16.12	3	1	0	14
0111 123005 PARADISE 5	227	25	11.01	3	0	0	1
0112 124001 PATTERSON 1,	975	189	19.38	8	9	0	14
0113 124002 PATTERSON 2,	743	176	23.69	8	4	0	13
0114 124003 PATTERSON 3,	592	149	25.17	14	0	0	11
0115 124004 PATTERSON 4,	643	125	19.44	14	1	0	14
0116 126001 RIVERBANK 1,	1114	344	30.88	18	8	0	24
0117 126002 RIVERBANK 2,	831	192	23.10	8	6	0	15
0118 126008 RIVERBANK 8,	646	149	23.07	9	0	0	17
0119 126009 RIVERBANK 9-	664	135	20.33	4	2	0	14
0120 127001 SALIDA 1,3,1	688	163	23.69	9	5	0	11
0121 127002 SALIDA 2,5	499	133	26.65	8	3	0	17
0122 127004 SALIDA 4,6	627	166	26.48	14	9	0	17
0123 127007 SALIDA 7,9	511	133	26.03	2	1	0	8
0124 128001 TURLOCK 1,2	477	81	16.98	6	5	0	7
0125 128003 TURLOCK 3,4,	750	132	17.60	7	2	1	13
0126 128005 TURLOCK 5,7,	568	154	27.11	11	0	1	10
0127 128006 TURLOCK 6,10	599	165	27.55	8	1	0	17
0128 128008 TURLOCK 8,9,	690	292	42.32	16	1	2	30
0129 128012 TURLOCK 12,1	703	282	40.11	11	4	0	26
0130 128013 TURLOCK 13,4	589	152	25.81	4	2	0	11
0131 128014 TURLOCK 14,1	606	122	20.13	6	3	0	8
0132 128015 TURLOCK 15,1	837	207	24.73	12	3	0	18
0133 128017 TURLOCK 17,2	742	244	32.88	15	9	1	15
0134 128022 TURLOCK 22,3	697	228	32.71	6	3	2	17
0135 128025 TURLOCK 25,3	366	88	24.04	9	2	0	6
0136 128028 TURLOCK 28,4	646	158	24.46	6	1	1	20
0137 128030 TURLOCK 30,3	431	66	15.31	6	1	0	4
0138 128038 TURLOCK 38,4	592	185	31.25	12	0	0	19
0139 128044 TURLOCK 44,4	638	118	18.50	7	6	0	5
0140 129001 WATERFORD 1,	727	206	28.34	18	2	0	16
0141 129002 WATERFORD 2,	647	156	24.11	7	3	0	13

				Lieutenant Governor (continuation)			
				G M			
				A C			
				Y L			
				L A			
				E U			
				L O			
				Y R	G	O V	U V
				D T	H	V O	N O
				I E	L	E T	D T
				A G	I	R E	E E
				A	N	S	R S
				(NON)	(NON)		
327 PRECINCTS	R V	B C	T P				
	E O	A A	U E				
	G T	L S	R R				
	I E	U N	N C				
	S R	T T	O E				
	T S	A	U N				
	E	G	T T				
	R	E	A				
	E	T	G				
	D	S	E				
0142 130001 WESTPORT 1	231	66	28.57	7	0	0	9
0143 131002 STAR 2A-E,3	181	64	35.36	4	1	0	5
0144 131005 STAR 5B-D,F	188	56	29.79	7	0	0	5
0145 132001 WHITMORE 1,9	490	85	17.35	6	4	0	8
0146 901001 AIRPORT 1 EM	57	21	36.84	2	2	0	0
0147 902010 CASWELL 10 C	162	64	39.51	3	0	0	5
0148 903027 CERES 27	0	0		0	0	0	0
0149 904002 CHATOM 2,3,5	176	61	34.66	2	1	1	3
0150 906002 CLUB 2	164	67	40.85	4	1	0	1
0151 906010 CLUB 10	133	69	51.88	4	1	0	2
0152 906016 CLUB 16	26	16	61.54	0	1	0	2
0153 908001 CROWS LANDIN	190	67	35.26	10	0	0	8
0154 908004 CROWS LANDIN	180	90	50.00	11	0	1	7
0155 908005 CROWS LANDIN	199	91	45.73	12	0	0	6
0156 908007 CROWS LANDIN	234	98	41.88	13	3	0	17
0157 909006 DEL PUERTO 6	109	58	53.21	13	3	0	7
0158 910003 DENAIR 3-5,7	230	57	24.78	5	3	0	3
0159 911008 EMPIRE 8	1	1	100.00	0	0	0	0
0160 911010 EMPIRE 10	0	0		0	0	0	0
0161 912001 HART RANSOM	213	91	42.72	14	0	0	7
0162 912003 HART RANSOM	184	56	30.43	2	4	1	2
0163 912004 HART RANSOM	94	51	54.26	9	0	0	5
0164 913002 HICKMAN 2 ST	203	111	54.68	12	3	0	12
0165 913003 HICKMAN 3 ST	127	80	62.99	8	0	0	7
0166 914004 HUGHSON 4	0	0		0	0	0	0
0167 915002 LANGWORTH 2F	138	60	43.48	3	0	0	3
0168 916002 MC HENRY 2,8	106	62	58.49	7	0	0	2
0169 917049 MODESTO 49,1	85	20	23.53	0	0	0	2
0170 917161 MODESTO 161,	67	12	17.91	0	0	0	0
0171 917167 MODESTO 167,	5	2	40.00	0	0	0	0
0172 917196 MODESTO 196	1	1	100.00	0	0	0	1
0173 919009 NEWMAN 9	0	0		0	0	0	0
0174 920001 NORTH 1F-H,4	48	25	52.08	1	0	0	2
0175 921009 OAKDALE 9,16	1	1	100.00	0	0	0	0
0176 923009 PARADISE 9,2	158	34	21.52	1	0	0	4
0177 923010 PARADISE 10,	175	84	48.00	7	0	0	10
0178 923020 PARADISE 20,	229	43	18.78	0	1	0	6
0179 924007 PATTERSON 7,	0	0		0	0	0	0
0180 928021 TURLOCK 21,3	95	38	40.00	2	0	0	6
0181 930003 WESTPORT 3	129	54	41.86	3	0	0	2
0182 932003 WHITMORE 3	111	55	49.55	4	0	0	8
0183 AV 101002 AIRPORT 2	329	58	17.63	3	1	1	5
0184 AV 102001 CASWELL 1	1153	319	27.67	25	8	2	20
0185 AV 102002 CASWELL 2	181	55	30.39	2	3	0	3
0186 AV 102003 CASWELL 3	284	80	28.17	6	2	1	7
0187 AV 102005 CASWELL 5	899	249	27.70	24	6	1	13
0188 AV 102007 CASWELL 7	225	99	44.00	3	1	0	4

Lieutenant Governor (continuation)

327 PRECINCTS	R V		T P	G M			
	E O		U E	A C			
	G T		R R	Y L			
	I E	B C	N C	L O	E U		
	S R	A A	O E	Y R	G		
	T S	L S	U N	D T	H	O V	U V
	E	L T	T T	I E	L	V O	N O
	R	O	A	A G	I	E T	D T
	E	T	G	A	N	R E	E E
	D	S	E	(NON)	(NON)	S	R S
0189 AV 103001 CERES 1.1	1219	457	37.49	27	5	0	43
0190 AV 103002 CERES 2.8	1595	577	36.18	54	17	2	39
0191 AV 103003 CERES 3.4	761	240	31.54	14	4	0	13
0192 AV 103005 CERES 5.1	1184	437	36.91	31	8	4	34
0193 AV 103006 CERES 6.1	1026	333	32.46	17	8	2	24
0194 AV 103007 CERES 7.1	1201	488	40.63	41	11	5	36
0195 AV 103009 CERES 9.1	1119	472	42.18	45	12	0	29
0196 AV 103010 CERES 10.	1051	389	37.01	35	4	0	32
0197 AV 103014 CERES 14.	1012	353	34.88	27	11	1	14
0198 AV 103016 CERES 16.	1247	387	31.03	39	8	0	23
0199 AV 103026 CERES 26.	1380	489	35.43	27	4	2	33
0200 AV 104001 CHATOM 1.	686	323	47.08	28	5	0	27
0201 AV 105002 CLAUS 2.4	793	402	50.69	22	7	0	41
0202 AV 105003 CLAUS 3 C	574	311	54.18	22	1	0	28
0203 AV 106001 CLUB 1 WH	634	269	42.43	12	3	0	21
0204 AV 106005 CLUB 5 WH	784	453	57.78	35	7	0	44
0205 AV 106013 CLUB 13	222	101	45.50	9	1	0	11
0206 AV 107005 COFFEE 5.	1334	768	57.57	59	1	0	66
0207 AV 107006 COFFEE 6.	289	195	67.47	11	5	0	12
0208 AV 107007 COFFEE 7	270	126	46.67	13	4	0	9
0209 AV 108002 CROWS LAN	456	216	47.37	28	2	0	12
0210 AV 108003 CROWS LAN	1125	508	45.16	49	11	0	46
0211 AV 109001 DEL PUERT	678	334	49.26	21	2	0	24
0212 AV 109003 DEL PUERT	363	134	36.91	12	1	0	14
0213 AV 110001 DENAIR 1.	1080	627	58.06	40	5	0	66
0214 AV 110002 DENAIR 2.	1133	581	51.28	57	12	0	50
0215 AV 110007 DENAIR 7B	618	400	64.72	41	4	0	48
0216 AV 110008 DENAIR 8-	483	277	57.35	19	2	0	30
0217 AV 111002 EMPIRE 2.	644	353	54.81	19	7	0	34
0218 AV 111003 EMPIRE 3.	948	300	31.65	23	8	1	22
0219 AV 112001 HART RANS	704	438	62.22	37	0	0	44
0220 AV 112002 HART RANS	306	189	61.76	23	1	0	17
0221 AV 114001 HUGHSON 1	913	432	47.32	20	5	0	39
0222 AV 114003 HUGHSON 1	1376	707	51.38	45	14	0	79
0223 AV 115001 LANGWORTH	2470	1522	61.62	92	15	2	122
0224 AV 117001 MODESTO 1	1296	465	35.88	31	8	0	36
0225 AV 117002 MODESTO 2	1277	636	49.80	38	24	0	56
0226 AV 117003 MODESTO 3	1117	270	24.17	16	10	0	17
0227 AV 117004 MODESTO 4	1296	302	23.30	24	18	1	16
0228 AV 117005 MODESTO 5	569	113	19.86	4	5	1	6
0229 AV 117006 MODESTO 6	673	170	25.26	9	8	0	11
0230 AV 117008 MODESTO 8	1631	527	32.31	44	18	1	52
0231 AV 117009 MODESTO 9	1004	340	33.86	20	20	0	28
0232 AV 117010 MODESTO 1	1068	479	44.85	34	18	0	31
0233 AV 117014 MODESTO 1	1157	527	45.55	10	6	1	44
0234 AV 117016 MODESTO 1	1235	405	32.79	28	8	2	20
0235 AV 117017 MODESTO 1	789	323	40.94	19	11	0	23

Lieutenant Governor (continuation)

				R V	T P					
				E O	U E					
				G T	R R					
				I E	B C	N C	L O	G M		
				S R	A A	O E	Y R	A C		
				T S	L S	U N	D T	Y L		
				E	L T	T T	I E	L A	O V	U V
				R	O	A	A G	I	V O	N O
				E	T	G	A	N	E T	D T
				D	S	E	(NON)	(NON)	R E	E E
327 PRECINCTS									S	R S
0236 AV 117018 MODESTO 1	1710	761	44.50	62	11	1	61			
0237 AV 117019 MODESTO 1	1877	987	52.58	61	14	2	85			
0238 AV 117023 MODESTO 2	298	62	20.81	6	10	0	3			
0239 AV 117025 MODESTO 2	403	143	35.48	11	7	0	7			
0240 AV 117027 MODESTO 2	1268	715	56.39	55	16	0	61			
0241 AV 117028 MODESTO 2	1577	611	38.74	36	11	1	50			
0242 AV 117029 MODESTO 2	1048	541	51.62	27	6	0	40			
0243 AV 117030 MODESTO 3	1085	450	41.47	52	9	0	27			
0244 AV 117035 MODESTO 3	1087	616	56.67	50	18	1	42			
0245 AV 117036 MODESTO 3	839	463	55.18	48	8	0	49			
0246 AV 117040 MODESTO 4	1521	873	57.40	48	15	1	87			
0247 AV 117043 MODESTO 4	1512	718	47.49	31	20	0	62			
0248 AV 117044 MODESTO 4	1161	624	53.75	25	17	1	41			
0249 AV 117047 MODESTO 4	1686	970	57.53	57	13	1	73			
0250 AV 117048 MODESTO 4	1028	610	59.34	35	9	1	51			
0251 AV 117050 MODESTO 5	1834	788	42.97	73	20	1	66			
0252 AV 117052 MODESTO 5	1188	674	56.73	45	17	1	44			
0253 AV 117053 MODESTO 5	857	307	35.82	14	6	1	18			
0254 AV 117058 MODESTO 5	1285	496	38.60	24	11	2	40			
0255 AV 117059 MODESTO 5	699	372	53.22	21	5	1	26			
0256 AV 117062 MODESTO 6	1071	457	42.67	41	11	0	39			
0257 AV 117063 MODESTO 6	773	182	23.54	6	6	0	9			
0258 AV 117068 MODESTO 6	1113	457	41.06	27	8	1	25			
0259 AV 117069 MODESTO 6	1121	501	44.69	30	15	0	23			
0260 AV 117070 MODESTO 7	1252	665	53.12	41	4	0	43			
0261 AV 117073 MODESTO 7	819	222	27.11	13	4	1	9			
0262 AV 117074 MODESTO 7	1662	926	55.72	50	13	1	61			
0263 AV 117076 MODESTO 7	970	389	40.10	38	14	2	29			
0264 AV 117078 MODESTO 7	1482	707	47.71	37	9	1	44			
0265 AV 117084 MODESTO 8	1597	645	40.39	38	13	0	54			
0266 AV 117090 MODESTO 9	1280	724	56.56	42	7	2	52			
0267 AV 117091 MODESTO 9	1019	563	55.25	24	2	0	39			
0268 AV 117093 MODESTO 9	1668	791	47.42	41	13	0	59			
0269 AV 117095 MODESTO 9	1767	919	52.01	54	11	3	83			
0270 AV 117098 MODESTO 9	1213	551	45.42	21	13	0	51			
0271 AV 117100 MODESTO 1	1513	749	49.50	41	12	1	48			
0272 AV 117104 MODESTO 1	1342	476	35.47	26	12	0	30			
0273 AV 117105 MODESTO 1	1099	350	31.85	13	12	0	17			
0274 AV 117106 MODESTO 1	1185	522	44.05	45	10	0	35			
0275 AV 117112 MODESTO 1	1551	739	47.65	54	11	0	60			
0276 AV 117119 MODESTO 1	995	589	59.20	44	5	0	32			
0277 AV 117125 MODESTO 1	1184	524	44.26	24	6	0	32			
0278 AV 117165 MODESTO 1	1062	514	48.40	27	13	0	47			
0279 AV 117168 MODESTO 1	295	61	20.68	3	0	0	7			
0280 AV 117172 MODESTO 1	1252	523	41.77	29	19	0	39			
0281 AV 119001 NEWMAN 1	372	168	45.16	17	3	0	16			
0282 AV 119002 NEWMAN 2	1147	463	40.37	57	7	0	14			

				Lieutenant Governor (continuation)			
				G M			
				A C			
				Y L			
				L A			
				E U			
				L O			
				Y R	G		
				D T	H	O V	U V
				I E	L	V O	N O
				A G	I	E T	D T
				A	N	R E	E E
				(NON)	(NON)	S	R S
327 PRECINCTS	R V	B C	T P				
	E O	A A	U E				
	G T	L S	R R				
	I E	U N	N C				
	S R	T T	O E				
	T S	A	U N				
	E	G	T T				
	R	E	A				
	E	T	G				
	D	S	E				
0283 AV 119005 NEWMAN 5-	1050	401	38.19	40	12	0	22
0284 AV 120001 NORTH 1A-	954	509	53.35	35	6	1	63
0285 AV 120003 NORTH 3	513	312	60.82	19	5	0	22
0286 AV 121001 OAKDALE 1	1808	784	43.36	44	11	1	48
0287 AV 121002 OAKDALE 2	1739	791	45.49	53	6	0	53
0288 AV 121003 OAKDALE 3	1292	624	48.30	44	11	2	39
0289 AV 121004 OAKDALE 4	1361	688	50.55	41	16	0	46
0290 AV 121006 OAKDALE 6	1187	603	50.80	37	14	1	44
0291 AV 123001 PARADISE	549	325	59.20	26	3	0	39
0292 AV 123004 PARADISE	1190	346	29.08	24	9	0	20
0293 AV 123005 PARADISE	381	74	19.42	2	0	0	9
0294 AV 124001 PATTERSON	1811	597	32.97	50	28	1	35
0295 AV 124002 PATTERSON	1467	590	40.22	44	12	1	36
0296 AV 124003 PATTERSON	1253	466	37.19	23	12	0	37
0297 AV 124004 PATTERSON	1199	366	30.53	22	9	2	18
0298 AV 126001 RIVERBANK	2349	1113	47.38	60	17	3	95
0299 AV 126002 RIVERBANK	1582	602	38.05	36	14	0	40
0300 AV 126008 RIVERBANK	1367	572	41.84	37	11	1	50
0301 AV 126009 RIVERBANK	1503	615	40.92	22	9	0	46
0302 AV 127001 SALIDA 1	1194	528	44.22	41	18	0	30
0303 AV 127002 SALIDA 2	763	341	44.69	24	8	0	30
0304 AV 127004 SALIDA 4	924	389	42.10	24	9	0	32
0305 AV 127007 SALIDA 7	922	377	40.89	21	5	0	31
0306 AV 128001 TURLOCK 1	924	320	34.63	14	9	1	19
0307 AV 128003 TURLOCK 3	1373	437	31.83	28	6	1	30
0308 AV 128005 TURLOCK 5	1150	517	44.96	32	18	0	42
0309 AV 128006 TURLOCK 6	1262	560	44.37	46	6	0	50
0310 AV 128008 TURLOCK 8	1807	1076	59.55	84	8	1	100
0311 AV 128012 TURLOCK 1	2341	1435	61.30	71	17	2	115
0312 AV 128013 TURLOCK 1	1312	580	44.21	35	9	0	41
0313 AV 128014 TURLOCK 1	1302	558	42.86	25	10	0	43
0314 AV 128015 TURLOCK 1	1673	796	47.58	48	25	0	70
0315 AV 128017 TURLOCK 1	1665	741	44.50	44	24	2	52
0316 AV 128022 TURLOCK 2	1627	776	47.70	48	11	3	66
0317 AV 128025 TURLOCK 2	812	329	40.52	15	8	0	13
0318 AV 128028 TURLOCK 2	1541	698	45.30	34	14	3	65
0319 AV 128030 TURLOCK 3	658	187	28.42	8	6	0	14
0320 AV 128038 TURLOCK 3	1161	560	48.23	30	19	0	47
0321 AV 128044 TURLOCK 4	1195	446	37.32	30	8	0	41
0322 AV 129001 WATERFORD	1167	512	43.87	44	13	2	24
0323 AV 129002 WATERFORD	1075	475	44.19	26	6	1	37
0324 AV 130001 WESTPORT	477	237	49.69	14	2	0	30
0325 AV 131002 STAR 2A-E	408	226	55.39	20	3	0	20
0326 AV 131005 STAR 5B-D	325	185	56.92	10	1	0	16
0327 AV 132001 WHITMORE	849	305	35.92	16	8	0	18
GRAND TOTALS	236374	89836	38.01	5934	1689	109	7007

	R V	T P	Secretary of State (more to follow)										
	E O	U E	G K L	R R	A O	U D	L R	M F	I E	C I	H N	M P M	
	G T	R R	A P	I G	E R	R Y	U	E	A S	R M	A . E		
	I E	N C	L A	L H	I D	K B	Z	E T	U A	R U	O V		
	S R	O E	E D	T	C W	. E	K B	Z	E T	U A	R U	O V	
	T S	U N	X I	F	. E	T B	E	J	I	E O	K S	V O	
	E	T T	L	O	. E	R	J	N	R	N R	R	E T	
	R	A	L	O	. E	R	J	N	R	N R	R	E T	
	E	G	A	T	R	G	R	N	N R	R	R	E S	
327 PRECINCTS	D	S	E	(NON)	(NON)	(NON)	(NON)	(NON)	(NON)	(NON)	(NON)	(NON)	S
COUNTY TOTAL	236374	89836	38.01	32352	2084	757	482	8243	1490	5189	31706	59	
VOTING PRECINCTS	236374	89836	38.01	32352	2084	757	482	8243	1490	5189	31706	59	
BD OF EQUALIZATION 1	236374	89836	38.01	32352	2084	757	482	8243	1490	5189	31706	59	
BOARD TOTAL	236374	89836	38.01	32352	2084	757	482	8243	1490	5189	31706	59	
CONGRESSIONAL 10	236374	89836	38.01	32352	2084	757	482	8243	1490	5189	31706	59	
CONGRESSIONAL TOTAL	236374	89836	38.01	32352	2084	757	482	8243	1490	5189	31706	59	
SENATORIAL DISTRICT 5	112454	44503	39.57	16799	1036	387	255	3922	817	2620	14979	17	
SENATORIAL DISTRICT 8	69695	29443	42.25	8733	685	245	168	2832	384	1376	12411	17	
SENATORIAL DISTRICT 12	54225	15890	29.30	6820	363	125	59	1489	289	1193	4316	25	
SENATORIAL TOTAL	236374	89836	38.01	32352	2084	757	482	8243	1490	5189	31706	59	
ASSEMBLY DISTRICT 12	150948	61863	40.98	20785	1408	519	359	5672	916	3232	23682	31	
ASSEMBLY DISTRICT 21	85426	27973	32.75	11567	676	238	123	2571	574	1957	8024	28	
ASSEMBLY TOTAL	236374	89836	38.01	32352	2084	757	482	8243	1490	5189	31706	59	
1ST SUPERVISORIAL	50989	21266	41.71	6779	471	181	104	2106	279	991	8586	8	
2ND SUPERVISORIAL	47360	19450	41.07	6156	453	157	107	1807	280	993	7728	12	
3RD SUPERVISORIAL	44592	15204	34.10	5900	344	150	90	1380	283	1005	4820	7	
4TH SUPERVISORIAL	52604	21613	41.09	8197	534	175	137	1798	424	1254	7271	9	
5TH SUPERVISORIAL	40829	12303	30.13	5320	282	94	44	1152	224	946	3301	23	
SUPERVISORIAL TOTAL	236374	89836	38.01	32352	2084	757	482	8243	1490	5189	31706	59	
CERES	19442	5881	30.25	2547	132	49	18	566	122	491	1531	14	
HUGHSON	3373	1463	43.37	456	30	17	8	173	21	56	560	1	
MODESTO	98084	37470	38.20	14638	882	319	220	3204	699	2300	12121	16	
NEWMAN	4058	1374	33.86	575	37	14	10	142	27	85	387	0	
OAKDALE	10740	4475	41.67	1224	121	38	29	459	70	192	1973	3	
PATTERSON	8683	2658	30.61	1268	59	12	12	231	58	217	598	3	
RIVERBANK	10056	3722	37.01	1471	86	38	20	358	50	223	1170	2	
TURLOCK	31829	12728	39.99	4401	309	104	71	1071	188	742	4704	10	
WATERFORD	3616	1349	37.31	395	32	16	12	163	9	71	548	1	
CITY TOTAL	189881	71120	37.46	26975	1688	607	400	6367	1244	4377	23592	50	
UNINCORPORATED AREA	46493	18716	40.26	5377	396	150	82	1876	246	812	8114	9	

			Secretary of State (more to follow)											
			R V	T P	G K L			R R	A O	U D	M F			
			E O	U E	A . I	I	I E	L R	G	C I				
			G T	R R	A P	I G	E R	U	H N	M P M				
			I E	N C	L A	L H	R Y	E	A S	R M	A . E			
			S R	O E	E D	T	I D	E	Z	U A	R U	O V		
			T S	U N	X I	F	. E	K B	E T	B J	K S	V O		
			E	T T	L	O	T B	E	L E	B J	E O	E T		
			R	A	L	O	. E	R	J	I	E O	E		
			E	G	A	T	R	G	R	N	N R	R	R E	
			D	S	E	(NON)	(NON)	(NON)	(NON)	(NON)	(NON)	(NON)	S	
327 PRECINCTS														
0001	101002	AIRPORT 2-4	216	14	6.48	7	1	0	0	4	0	1	0	
0002	102001	CASWELL 1 CL	884	93	10.52	58	1	1	0	10	1	10	11	0
0003	102002	CASWELL 2,4	97	11	11.34	6	0	0	0	1	0	1	2	0
0004	102003	CASWELL 3	220	14	6.36	10	0	0	0	1	1	1	0	0
0005	102005	CASWELL 5,6,	652	67	10.28	34	0	3	0	7	0	7	9	1
0006	102007	CASWELL 7	146	22	15.07	8	0	0	0	3	0	1	9	0
0007	103001	CERES 1,11,2	644	145	22.52	56	3	1	0	27	2	12	33	0
0008	103002	CERES 2,8,37	883	179	20.27	71	7	0	0	19	6	12	50	2
0009	103003	CERES 3,4,43	469	63	13.43	17	5	0	1	10	3	8	16	0
0010	103005	CERES 5,19,3	543	93	17.13	42	0	0	0	15	0	9	18	1
0011	103006	CERES 6,13,3	510	88	17.25	22	4	0	1	16	5	1	32	0
0012	103007	CERES 7,12	622	144	23.15	49	2	3	1	19	3	9	49	0
0013	103009	CERES 9,15,2	627	140	22.33	71	1	0	0	8	1	11	37	0
0014	103010	CERES 10,20	521	108	20.73	35	2	0	0	11	1	15	35	0
0015	103014	CERES 14,17,	547	84	15.36	36	3	0	1	7	1	9	26	0
0016	103016	CERES 16,18,	637	93	14.60	54	0	0	0	6	2	8	16	0
0017	103026	CERES 26,28,	644	122	18.94	66	0	3	1	20	2	5	19	0
0018	104001	CHATOM 1,4 D	260	72	27.69	17	1	1	0	9	1	5	35	0
0019	105002	CLAUS 2,4,5	282	77	27.30	12	4	0	0	11	1	3	39	0
0020	105003	CLAUS 3 COFF	156	50	32.05	9	0	0	2	5	0	1	30	0
0021	106001	CLUB 1 WHITM	289	52	17.99	22	1	0	0	3	2	2	20	0
0022	106005	CLUB 5 WHITM	291	72	24.74	17	2	2	0	5	1	3	33	0
0023	106013	CLUB 13	128	24	18.75	7	0	0	0	0	1	0	11	0
0024	107005	COFFEE 5,8,1	420	138	32.86	34	3	0	1	14	2	8	61	0
0025	107006	COFFEE 6,10	75	25	33.33	3	0	0	0	6	1	3	8	0
0026	107007	COFFEE 7	137	39	28.47	22	1	1	0	2	1	3	9	0
0027	108002	CROWS LANDIN	146	17	11.64	5	1	0	0	1	0	1	9	0
0028	108003	CROWS LANDIN	479	119	24.84	21	3	0	0	17	1	7	60	0
0029	109001	DEL PUERTO 1	303	95	31.35	20	2	1	0	16	0	0	46	0
0030	109003	DEL PUERTO 3	222	58	26.13	20	1	0	1	10	0	1	18	0
0031	110001	DENAIR 1,7A,	509	194	38.11	37	5	2	4	29	2	9	86	0
0032	110002	DENAIR 2,12,	599	205	34.22	47	8	0	2	27	7	5	96	0
0033	110007	DENAIR 7B ST	225	87	38.67	16	0	1	0	5	1	2	57	0
0034	110008	DENAIR 8-11,	200	37	18.50	5	1	0	0	6	1	0	22	0
0035	111002	EMPIRE 2,5,9	224	65	29.02	17	1	0	0	10	0	1	27	0
0036	111003	EMPIRE 3,4	508	86	16.93	43	2	0	0	11	2	4	12	0
0037	112001	HART RANSOM	184	65	35.33	13	0	0	0	10	2	1	38	0
0038	112002	HART RANSOM	81	24	29.63	2	0	0	0	2	0	0	19	0
0039	114001	HUGHSON 1A,C	436	124	28.44	28	3	0	2	15	0	3	62	0
0040	114003	HUGHSON 1B,3	648	200	30.86	63	4	0	0	26	1	8	84	0
0041	115001	LANGWORTH 1,	683	270	39.53	62	4	2	1	28	1	3	141	0
0042	117001	MODESTO 1,7,	667	119	17.84	44	4	1	2	11	3	11	37	0
0043	117002	MODESTO 2,10	604	177	29.30	60	3	1	1	14	3	11	69	0
0044	117003	MODESTO 3,12	563	61	10.83	36	1	0	0	4	3	4	8	0
0045	117004	MODESTO 4,11	636	60	9.43	34	0	1	0	4	0	7	8	0



				Secretary of State (more to follow)										
				R R	A O	U D	L R	M F				M P M		
				E O	U E	A . I	I E	C I				A . E		
				G T	R R	A P	I G	E R	G	H N				
				I E	N C	L A	L H	R Y	U	A S	R M	A . E		
				S R	O E	E D	T	I D	E	E T	U A	R U	O V	
				T S	U N	X I	F	. E	K B	Z	E T	U A	R U	O V
				E	T T	L	O	T B	E	L E	B J	K S	V O	
				R	A	L	O	. E	R	J	I	E O	E	E T
				E	G	A	T	R	G	R	N	N R	R	R E
				D	E	(NON)	(NON)	(NON)	(NON)	(NON)	(NON)	(NON)	(NON)	S
327 PRECINCTS														
0046 117005 MODESTO 5	328	40	12.20	21	1	0	0	3	0	5	6	0		
0047 117006 MODESTO 6,92	290	21	7.24	11	0	1	0	5	0	1	2	0		
0048 117008 MODESTO 8,24	732	114	15.57	61	1	1	0	6	3	7	26	0		
0049 117009 MODESTO 9,12	417	60	14.39	21	0	1	0	10	3	3	18	0		
0050 117010 MODESTO 10,1	527	144	27.32	48	1	4	0	19	2	15	35	0		
0051 117014 MODESTO 14,1	560	106	18.93	37	1	1	1	11	1	10	39	0		
0052 117016 MODESTO 16,6	621	118	19.00	45	1	1	1	13	4	12	37	0		
0053 117017 MODESTO 17,6	410	97	23.66	32	1	2	1	9	7	2	35	0		
0054 117018 MODESTO 18,8	788	192	24.37	69	5	0	0	31	1	8	68	0		
0055 117019 MODESTO 19,2	797	230	28.86	85	9	2	2	23	6	14	71	0		
0056 117023 MODESTO 23,8	206	15	7.28	10	0	0	0	3	0	0	1	0		
0057 117025 MODESTO 25,2	211	42	19.91	18	0	0	1	3	1	4	13	0		
0058 117027 MODESTO 27,3	554	226	40.79	112	6	2	1	18	6	14	47	0		
0059 117028 MODESTO 28,3	634	137	21.61	56	5	1	1	17	2	11	35	0		
0060 117029 MODESTO 29,6	523	153	29.25	49	1	3	0	16	5	5	62	0		
0061 117030 MODESTO 30,6	534	141	26.40	50	5	1	2	20	3	8	45	0		
0062 117035 MODESTO 35,3	449	169	37.64	57	5	0	1	14	4	11	60	0		
0063 117036 MODESTO 36,3	367	130	35.42	41	4	0	1	15	2	6	46	0		
0064 117040 MODESTO 40-4	647	219	33.85	72	7	2	1	29	2	12	81	0		
0065 117043 MODESTO 43,4	649	165	25.42	59	4	1	2	15	2	4	60	0		
0066 117044 MODESTO 44,5	469	117	24.95	36	0	0	0	16	2	3	47	0		
0067 117047 MODESTO 47,5	651	197	30.26	66	7	0	1	19	3	5	79	0		
0068 117048 MODESTO 48,1	410	146	35.61	53	3	0	2	15	3	6	52	1		
0069 117050 MODESTO 50,5	805	209	25.96	77	5	1	1	29	6	12	62	0		
0070 117052 MODESTO 52,8	414	130	31.40	35	4	0	0	19	2	5	51	0		
0071 117053 MODESTO 53,1	439	86	19.59	24	0	2	2	12	1	9	29	0		
0072 117058 MODESTO 58,6	685	127	18.54	49	7	1	0	14	3	6	41	0		
0073 117059 MODESTO 59,1	252	82	32.54	31	2	0	1	6	2	4	30	0		
0074 117062 MODESTO 62,1	543	138	25.41	51	2	1	2	15	3	7	52	0		
0075 117063 MODESTO 63,1	387	38	9.82	26	1	1	0	1	0	4	3	0		
0076 117068 MODESTO 68,9	537	118	21.97	44	1	1	1	28	2	9	27	0		
0077 117069 MODESTO 69,9	453	103	22.74	33	4	0	0	11	1	4	37	0		
0078 117070 MODESTO 70,1	545	149	27.34	45	0	1	1	25	5	5	51	0		
0079 117073 MODESTO 73,1	351	37	10.54	17	1	0	0	4	3	4	4	0		
0080 117074 MODESTO 74,7	647	209	32.30	52	5	2	1	32	3	12	73	0		
0081 117076 MODESTO 76,7	494	91	18.42	24	7	2	2	17	3	4	25	0		
0082 117078 MODESTO 78,8	719	198	27.54	72	0	0	0	18	5	15	77	0		
0083 117084 MODESTO 84,8	853	178	20.87	71	4	1	1	17	3	6	64	0		
0084 117090 MODESTO 90,1	490	178	36.33	55	5	1	3	19	3	8	70	1		
0085 117091 MODESTO 91,1	363	106	29.20	38	5	0	0	14	1	9	31	0		
0086 117093 MODESTO 93,9	661	189	28.59	57	5	0	1	28	1	16	69	0		
0087 117095 MODESTO 95,1	773	230	29.75	73	3	0	3	16	4	11	101	0		
0088 117098 MODESTO 98,1	515	127	24.66	35	1	2	2	13	3	9	53	0		
0089 117100 MODESTO 100,1	643	157	24.42	58	4	1	3	21	2	10	51	0		
0090 117104 MODESTO 104,1	666	130	19.52	54	3	1	0	12	2	2	48	0		

			Secretary of State (more to follow)												
			R V	T P	G K L			R R	A O	U D	M F	M P M			
			E O	U E	A P	A . I	I	I E							
			G T	R R	L A	I G	E R	G	C I						
			I E	N C	E D	L H	R Y	U	H N						
			S R	O E	X I	T	I D	E	A S	R M	A . E				
			T S	U N	L	F	. E	K B	Z	E T	U A	R U	O V		
			E	T T	L	O	T B	E	L E	B J	K S	V O			
			R	A	L	O	. E	R	J	I	E O	E	E T		
			E	G	A	T	R	G	R	N	N R	R	R E		
			D	E	(NON)	(NON)	(NON)	(NON)	(NON)	(NON)	(NON)	(NON)	S		
327 PRECINCTS															
0091	117105	MODESTO 105.	605	123	20.33	38	4	1	1	23	3	11	34	0	
0092	117106	MODESTO 106.	595	163	27.39	56	2	1	0	18	3	5	68	0	
0093	117112	MODESTO 112.	681	176	25.84	47	3	1	1	17	1	10	80	1	
0094	117119	MODESTO 119.	338	98	28.99	35	2	1	0	13	1	5	35	0	
0095	117125	MODESTO 125.	571	130	22.77	34	2	0	1	22	1	13	52	0	
0096	117165	MODESTO 165.	476	110	23.11	39	3	4	0	7	2	1	48	0	
0097	117168	MODESTO 168.	233	37	15.88	24	1	0	0	3	0	4	4	0	
0098	117172	MODESTO 172.	588	108	18.37	48	1	0	0	5	3	8	34	0	
0099	119001	NEWMAN 1,3	165	36	21.82	10	1	0	0	3	0	3	17	0	
0100	119002	NEWMAN 2,4	653	145	22.21	58	2	1	0	19	3	10	41	0	
0101	119005	NEWMAN 5-8	671	161	23.99	75	4	0	2	17	9	5	34	0	
0102	120001	NORTH 1A-E,2	312	106	33.97	22	4	2	1	10	1	1	55	0	
0103	120003	NORTH 3	176	68	38.64	13	1	0	0	10	1	3	32	0	
0104	121001	OAKDALE 1,2A	863	218	25.26	64	5	3	2	28	6	7	85	0	
0105	121002	OAKDALE 2C,1	718	226	31.48	54	8	2	0	19	3	11	110	0	
0106	121003	OAKDALE 3,5.	615	193	31.38	41	2	2	2	32	2	7	83	0	
0107	121004	OAKDALE 4,8.	567	160	28.22	39	6	1	2	20	1	4	81	0	
0108	121006	OAKDALE 6A,7	589	187	31.75	44	5	3	1	26	7	7	76	1	
0109	123001	PARADISE 1,2	150	38	25.33	14	2	0	0	3	1	0	12	0	
0110	123004	PARADISE 4,7	707	114	16.12	54	4	0	0	11	1	10	25	0	
0111	123005	PARADISE 5	227	25	11.01	7	0	0	0	4	1	3	9	0	
0112	124001	PATTERSON 1.	975	189	19.38	103	5	2	2	11	4	24	24	0	
0113	124002	PATTERSON 2.	743	176	23.69	81	1	2	0	13	4	10	45	0	
0114	124003	PATTERSON 3.	592	149	25.17	52	2	0	0	21	4	14	45	0	
0115	124004	PATTERSON 4.	643	125	19.44	40	4	1	2	16	2	11	35	0	
0116	126001	RIVERBANK 1.	1114	344	30.88	136	9	5	3	31	6	17	99	1	
0117	126002	RIVERBANK 2.	831	192	23.10	87	8	3	1	24	2	17	35	0	
0118	126008	RIVERBANK 8.	646	149	23.07	44	2	0	0	12	6	8	63	0	
0119	126009	RIVERBANK 9.	664	135	20.33	52	4	2	0	13	4	13	36	0	
0120	127001	SALIDA 1,3,1	688	163	23.69	66	6	1	2	19	0	13	45	0	
0121	127002	SALIDA 2,5	499	133	26.65	42	10	0	0	16	3	5	47	0	
0122	127004	SALIDA 4,6	627	166	26.48	61	7	2	0	17	4	12	46	0	
0123	127007	SALIDA 7,9	511	133	26.03	50	1	0	1	14	6	7	45	0	
0124	128001	TURLOCK 1,2	477	81	16.98	34	4	0	2	10	0	5	21	0	
0125	128003	TURLOCK 3,4.	750	132	17.60	53	7	2	0	16	2	14	26	1	
0126	128005	TURLOCK 5,7.	568	154	27.11	65	5	1	0	16	1	14	44	0	
0127	128006	TURLOCK 6,10	599	165	27.55	50	2	1	1	14	5	3	71	0	
0128	128008	TURLOCK 8,9.	690	292	42.32	64	6	1	0	34	4	11	136	1	
0129	128012	TURLOCK 12,1	703	282	40.11	68	7	0	1	30	1	10	129	0	
0130	128013	TURLOCK 13,4	589	152	25.81	62	3	0	0	13	4	9	52	0	
0131	128014	TURLOCK 14,1	606	122	20.13	47	5	1	1	12	4	12	34	0	
0132	128015	TURLOCK 15,1	837	207	24.73	69	3	2	0	25	0	15	73	0	
0133	128017	TURLOCK 17,2	742	244	32.88	83	6	0	0	29	3	20	86	0	
0134	128022	TURLOCK 22,3	697	228	32.71	73	7	6	3	25	2	11	77	1	
0135	128025	TURLOCK 25,3	366	88	24.04	32	2	0	0	15	3	5	17	0	

			Secretary of State (more to follow)											
			R V	T P	G K L			R R	A O	U D	M F			
			E O	U E	A P	I G	E R	G	I E	C I				
			G T	R R	L A	L H	R Y	U	H N	M P M				
			I E	N C	E D	T	I D	E	A S	R M	A . E			
			S R	O E	X I	F	K B	Z	E T	U A	R U	O V		
			T S	U N	L	O	E	J	L E	B J	K S	V O		
			E	T T	L	O	T B	E	I	E O	E	E T		
			R	A	L	O	. E	R	J	E O	E	E T		
			E	G	A	T	R	G	R	N	R	R E		
			D	E	(NON)	(NON)	(NON)	(NON)	(NON)	(NON)	(NON)	S		
327 PRECINCTS														
0136 128028 TURLOCK 28.4	646	158	24.46	44	2	1	0	22	1	13	54	0		
0137 128030 TURLOCK 30.3	431	66	15.31	25	0	1	0	6	1	10	14	0		
0138 128038 TURLOCK 38.4	592	185	31.25	82	6	0	2	18	1	11	52	0		
0139 128044 TURLOCK 44.4	638	118	18.50	51	2	3	0	12	1	3	34	0		
0140 129001 WATERFORD 1.	727	206	28.34	56	5	2	3	25	2	12	83	0		
0141 129002 WATERFORD 2.	647	156	24.11	43	4	0	1	22	0	11	63	0		
0142 130001 WESTPORT 1	231	66	28.57	12	4	0	0	13	1	0	29	0		
0143 131002 STAR 2A-E,3	181	64	35.36	17	1	0	0	9	0	2	29	0		
0144 131005 STAR 5B-D,F	188	56	29.79	8	0	1	3	5	1	2	31	0		
0145 132001 WHITMORE 1,9	490	85	17.35	35	1	2	0	9	4	9	18	0		
0146 901001 AIRPORT 1 EM	57	21	36.84	5	1	1	0	2	0	2	6	0		
0147 902010 CASWELL 10 C	162	64	39.51	22	1	0	1	8	0	1	25	0		
0148 903027 CERES 27	0	0		0	0	0	0	0	0	0	0	0		
0149 904002 CHATOM 2,3,5	176	61	34.66	26	3	0	2	5	2	4	15	1		
0150 906002 CLUB 2	164	67	40.85	23	6	0	0	8	0	1	27	0		
0151 906010 CLUB 10	133	69	51.88	24	1	0	1	5	0	0	35	0		
0152 906016 CLUB 16	26	16	61.54	3	2	0	0	2	0	0	7	0		
0153 908001 CROWS LANDIN	190	67	35.26	11	1	0	0	16	1	1	26	0		
0154 908004 CROWS LANDIN	180	90	50.00	19	0	0	0	10	0	3	43	1		
0155 908005 CROWS LANDIN	199	91	45.73	25	2	0	0	8	0	3	47	0		
0156 908007 CROWS LANDIN	234	98	41.88	27	4	1	0	9	2	2	36	0		
0157 909006 DEL PUERTO 6	109	58	53.21	12	0	1	0	9	4	0	28	0		
0158 910003 DENAIR 3-5,7	230	57	24.78	16	5	0	0	10	1	2	19	0		
0159 911008 EMPIRE 8	1	1	100.00	1	0	0	0	0	0	0	0	0		
0160 911010 EMPIRE 10	0	0		0	0	0	0	0	0	0	0	0		
0161 912001 HART RANSOM	213	91	42.72	27	4	1	1	6	0	1	45	0		
0162 912003 HART RANSOM	184	56	30.43	25	1	2	0	5	0	10	9	0		
0163 912004 HART RANSOM	94	51	54.26	12	1	0	1	4	2	1	22	0		
0164 913002 HICKMAN 2 ST	203	111	54.68	27	1	0	0	11	2	1	54	0		
0165 913003 HICKMAN 3 ST	127	80	62.99	14	1	1	0	6	1	1	49	0		
0166 914004 HUGHSON 4	0	0		0	0	0	0	0	0	0	0	0		
0167 915002 LANGWORTH 2F	138	60	43.48	14	0	0	1	5	0	0	35	0		
0168 916002 MC HENRY 2,8	106	62	58.49	13	0	0	0	2	1	1	40	0		
0169 917049 MODESTO 49,1	85	20	23.53	11	0	0	0	0	0	5	2	0		
0170 917161 MODESTO 161,	67	12	17.91	6	1	0	0	2	0	0	2	0		
0171 917167 MODESTO 167,	5	2	40.00	0	0	0	0	0	0	0	2	0		
0172 917196 MODESTO 196	1	1	100.00	0	0	0	0	0	0	0	0	0		
0173 919009 NEWMAN 9	0	0		0	0	0	0	0	0	0	0	0		
0174 920001 NORTH 1F-H,4	48	25	52.08	4	0	0	0	0	0	2	19	0		
0175 921009 OAKDALE 9,16	1	1	100.00	0	0	0	0	0	0	0	1	0		
0176 923009 PARADISE 9,2	158	34	21.52	15	1	0	0	2	3	3	6	0		
0177 923010 PARADISE 10,	175	84	48.00	22	1	1	0	10	5	2	29	0		
0178 923020 PARADISE 20,	229	43	18.78	32	0	0	0	1	0	2	2	0		
0179 924007 PATTERSON 7,	0	0		0	0	0	0	0	0	0	0	0		
0180 928021 TURLOCK 21,3	95	38	40.00	10	1	0	0	3	0	1	21	0		

				Secretary of State (more to follow)											
				R	R										
				A	O										
				U	D										
				L	R										
				M	F										
				I	E										
				G	C										
				U	H										
				N	N										
				A	S										
				R	M										
				E	A										
				Z	E										
				L	E										
				B	J										
				J	I										
				E	O										
				R	N										
				R	N										
				R	R										
				R	R										
				A	A										
				O	E										
				E	A										
				R	R										
				U	E										
				L	R										
				M	F										
				I	E										
				G	C										
				U	H										
				N	N										
				A	S										
				R	M										
				E	A										
				Z	E										
				L	E										
				B	J										
				J	I										
				E	O										
				R	N										
				R	N										
				R	R										
				A	A										
				O	E										
				E	A										
				R	R										
				U	E										
				L	R										
				M	F										
				I	E										
				G	C										
				U	H										
				N	N										
				A	S										
				R	M										
				E	A										
				Z	E										
				L	E										
				B	J										
				J	I										
				E	O										
				R	N										
				R	N										
				R	R										
				A	A										
				O	E										
				E	A										
				R	R										
				U	E										
				L	R										
				M	F										
				I	E										
				G	C										
				U	H										
				N	N										
				A	S										
				R	M										
				E	A										
				Z	E										
				L	E										
				B	J										
				J	I										
				E	O										
				R	N										
				R	N										
				R	R										
				A	A										
				O	E										
				E	A										
				R	R										
				U	E										
				L	R										
				M	F										
				I	E										
				G	C										
				U	H										
				N	N										
				A	S										
				R	M										
				E	A										
				Z	E										
				L	E										
				B	J										
				J	I										
				E	O										
				R	N										
				R	N										
				R	R										
				A	A										
				O	E										
				E	A										
				R	R										
				U	E										
				L	R										
				M	F										
				I	E										
				G	C										
				U	H										
				N	N										
				A	S										
				R	M										
				E	A										
				Z	E										
				L	E										
				B	J										
				J	I										
				E	O										
				R	N										
				R	N										
				R	R										
				A	A										
				O	E										
				E	A										
				R	R										
				U	E										
				L	R										
				M	F										
				I	E										
				G	C										
				U	H										
				N	N										
				A	S										
				R	M										
				E	A										
				Z	E										
				L	E										
				B	J										
				J	I										
				E	O										
				R	N										
				R	N										
				R	R										
				A	A										
				O	E										
				E	A										
				R	R										
				U	E										
				L	R										
				M	F										
				I	E										
				G	C										
				U	H										
				N	N										
				A	S										
				R	M										
				E	A										
				Z	E										
				L	E										
				B	J										
				J	I										
				E	O										
				R	N										
				R	N										
				R	R										
				A	A										
				O	E										
				E	A										
				R	R										
				U	E										
				L	R										
				M	F										
				I	E			</							

			Secretary of State (more to follow)											
			R V	T P	G K L			R R	A O	U D	M F	M P M		
			E O	U E	A P	I G	ER	G	I E					
			GT	RR	L A	L H	RY	U	C I					
			IE	NC	EA	LT	ID	E	HN	AS	RM	AE		
			SR	OE	XI	F	CE	KB	Z	ET	UA	RU	OV	
			TS	UN	L	O	TB	E		LE	BJ	KS	VO	
			E	TT	L	O	TE	R	J	I	EO	ES	ET	
			RO	A	L	O	ER	G	R	N	NR	R	RES	
			ET	G	A	T	R	G	R	N	NR	R	RES	
			D	E	(NON)	(NON)	(NON)	(NON)	(NON)	(NON)	(NON)	(NON)	S	
327 PRECINCTS			D	S	(NON)	(NON)	(NON)	(NON)	(NON)	(NON)	(NON)	(NON)	S	
0226 AV 117003 MODESTO 3	1117	270	24.17	159	10	3	4	15	8	28	29	0		
0227 AV 117004 MODESTO 4	1296	302	23.30	180	9	3	1	23	2	34	30	0		
0228 AV 117005 MODESTO 5	569	113	19.86	60	6	2	2	15	2	10	9	0		
0229 AV 117006 MODESTO 6	673	170	25.26	95	7	4	1	10	7	19	12	0		
0230 AV 117008 MODESTO 8	1631	527	32.31	239	10	13	2	51	21	43	91	1		
0231 AV 117009 MODESTO 9	1004	340	33.86	161	10	3	6	21	8	25	71	0		
0232 AV 117010 MODESTO 1	1068	479	44.85	193	11	1	2	45	9	34	143	0		
0233 AV 117014 MODESTO 1	1157	527	45.55	204	7	14	4	35	7	38	175	1		
0234 AV 117016 MODESTO 1	1235	405	32.79	180	15	5	8	34	15	33	92	2		
0235 AV 117017 MODESTO 1	789	323	40.94	135	11	4	1	20	0	26	103	0		
0236 AV 117018 MODESTO 1	1710	761	44.50	284	16	4	8	58	8	37	273	0		
0237 AV 117019 MODESTO 1	1877	987	52.58	433	24	8	5	69	23	54	286	1		
0238 AV 117023 MODESTO 2	298	62	20.81	31	0	1	2	5	3	6	11	0		
0239 AV 117025 MODESTO 2	403	143	35.48	62	3	1	0	10	3	14	46	0		
0240 AV 117027 MODESTO 2	1268	715	56.39	349	16	4	7	51	18	30	181	0		
0241 AV 117028 MODESTO 2	1577	611	38.74	268	23	7	2	48	19	40	149	0		
0242 AV 117029 MODESTO 2	1048	541	51.62	200	8	3	2	64	7	42	174	0		
0243 AV 117030 MODESTO 3	1085	450	41.47	164	18	9	4	49	11	27	137	0		
0244 AV 117035 MODESTO 3	1087	616	56.67	283	14	3	4	28	16	28	186	1		
0245 AV 117036 MODESTO 3	839	463	55.18	176	9	2	1	33	17	29	150	0		
0246 AV 117040 MODESTO 4	1521	873	57.40	324	10	5	3	78	15	42	312	0		
0247 AV 117043 MODESTO 4	1512	718	47.49	272	20	3	12	31	14	42	275	0		
0248 AV 117044 MODESTO 4	1161	624	53.75	230	18	1	3	57	10	28	236	1		
0249 AV 117047 MODESTO 4	1686	970	57.53	361	19	8	7	66	13	36	363	1		
0250 AV 117048 MODESTO 4	1028	610	59.34	237	9	4	2	31	11	26	228	0		
0251 AV 117050 MODESTO 5	1834	788	42.97	302	32	13	3	50	20	69	242	0		
0252 AV 117052 MODESTO 5	1188	674	56.73	243	15	3	1	62	14	33	248	0		
0253 AV 117053 MODESTO 5	857	307	35.82	133	8	2	4	23	5	30	84	0		
0254 AV 117058 MODESTO 5	1285	496	38.60	194	8	3	6	35	9	40	146	1		
0255 AV 117059 MODESTO 5	699	372	53.22	148	6	2	1	15	8	26	125	0		
0256 AV 117062 MODESTO 6	1071	457	42.67	185	15	5	2	41	5	34	142	0		
0257 AV 117063 MODESTO 6	773	182	23.54	118	2	1	1	12	5	14	15	1		
0258 AV 117068 MODESTO 6	1113	457	41.06	194	16	2	2	30	7	32	146	0		
0259 AV 117069 MODESTO 6	1121	501	44.69	187	12	3	3	33	7	29	174	0		
0260 AV 117070 MODESTO 7	1252	665	53.12	241	17	3	1	65	6	39	247	0		
0261 AV 117073 MODESTO 7	819	222	27.11	141	0	1	1	8	1	29	32	1		
0262 AV 117074 MODESTO 7	1662	926	55.72	339	16	7	2	84	16	44	342	0		
0263 AV 117076 MODESTO 7	970	389	40.10	119	8	6	1	41	13	26	140	2		
0264 AV 117078 MODESTO 7	1482	707	47.71	271	19	4	1	61	11	39	239	0		
0265 AV 117084 MODESTO 8	1597	645	40.39	230	14	9	3	54	11	45	224	0		
0266 AV 117090 MODESTO 9	1280	724	56.56	258	14	2	4	66	13	39	268	0		
0267 AV 117091 MODESTO 9	1019	563	55.25	221	15	3	4	38	8	32	192	0		
0268 AV 117093 MODESTO 9	1668	791	47.42	262	21	10	1	67	14	42	306	0		
0269 AV 117095 MODESTO 9	1767	919	52.01	328	22	9	4	73	8	54	343	0		
0270 AV 117098 MODESTO 9	1213	551	45.42	226	14	1	4	47	5	31	175	0		

				Secretary of State (more to follow)											
				R	R										
				A	O										
				U	D										
				L	R										
				M	F										
				I	E										
				G	C										
				U	H										
				E	A										
				R	M										
				Z	E										
				L	E										
				B	J										
				E	O										
				R	N										
				R	R										
				G	I										
				I	I										
				G	C										
				U	H										
				E	A										
				R	M										
				Z	E										
				L	E										
				B	J										
				E	O										
				R	N										
				R	R										
				G	I										
				I	I										
				G	C										
				U	H										
				E	A										
				R	M										
				Z	E										
				L	E										
				B	J										
				E	O										
				R	N										
				R	R										
				G	I										
				I	I										
				G	C										
				U	H										
				E	A										
				R	M										
				Z	E										
				L	E										
				B	J										
				E	O										
				R	N										
				R	R										
				G	I										
				I	I										
				G	C										
				U	H										
				E	A										
				R	M										
				Z	E										
				L	E										
				B	J										
				E	O										
				R	N										
				R	R										
				G	I										
				I	I										
				G	C										
				U	H										
				E	A										
				R	M										
				Z	E										
				L	E										
				B	J										
				E	O										
				R	N										
				R	R										
				G	I										
				I	I										
				G	C										
				U	H										
				E	A										
				R	M										
				Z	E										
				L	E										
				B	J										
				E	O										
				R	N										
				R	R										
				G	I										
				I	I										
				G	C										
				U	H										
				E	A										
				R	M										
				Z	E										
				L	E										
				B	J										
				E	O										
				R	N										
				R	R										
				G	I										
				I	I										
				G	C										
				U	H										
				E	A										
				R	M										
				Z	E										
				L	E										
				B	J										
				E	O										
				R	N										
				R	R										
				G	I										
				I	I										
				G	C										
				U	H										
				E	A										
				R	M										
				Z	E										
				L	E										
				B	J										
				E	O										
				R	N										
				R	R										
				G	I										
				I	I										
				G	C										
				U	H										
				E	A										
				R	M										
				Z	E										
				L	E										
				B	J										
				E	O										
				R	N										
				R	R										
				G	I										
				I	I										
				G	C										
				U	H										
				E	A										
				R	M										
				Z	E										
				L	E										
				B	J										
				E	O										
				R	N										
				R	R										
				G	I										
				I	I										
				G	C										
				U	H										
				E	A										
				R	M										
				Z	E										
				L	E										
				B	J										
				E	O										
				R	N										
				R	R										
				G	I										
				I	I										
				G	C										
				U	H										
				E	A										
				R	M										
				Z	E										
				L	E										
				B	J										
				E	O										
				R	N										
				R	R										
				G	I										
				I	I										
				G	C										
				U	H										
				E	A										
				R	M										
				Z	E										
				L	E										
				B	J										
				E	O										
				R	N										

				Secretary of State (more to follow)													
				R	R												
				A	O												
				U	D												
				L	R												
				G	K	L											
				A	.	I											
				I	G												
				E	R												
				R	Y												
				I	D												
				C	W												
				.	E												
				K	B												
				Z													
				E													
				R													
				J													
				I													
				E	O												
				B	J												
				K	S												
				E													
				R													
				R													
				S													
				(NON)	(NON)	(NON)	(NON)	(NON)	(NON)	(NON)	(NON)	(NON)	(NON)	(NON)	(NON)	(NON)	(NON)
327 PRECINCTS	D	S	E	(NON)	(NON)	(NON)	(NON)	(NON)	(NON)	(NON)	(NON)	(NON)	(NON)	(NON)	(NON)	(NON)	(NON)
0316 AV 128022 TURLOCK 2	1627	776	47.70	245	14	4	5	60	7	40	324	2					
0317 AV 128025 TURLOCK 2	812	329	40.52	141	3	2	5	26	5	10	116	0					
0318 AV 128028 TURLOCK 2	1541	698	45.30	268	17	5	2	64	8	29	246	1					
0319 AV 128030 TURLOCK 3	658	187	28.42	96	4	4	1	9	5	26	29	0					
0320 AV 128038 TURLOCK 3	1161	560	48.23	223	15	10	5	32	15	32	179	0					
0321 AV 128044 TURLOCK 4	1195	446	37.32	143	9	4	0	42	6	19	170	0					
0322 AV 129001 WATERFORD	1167	512	43.87	155	16	9	6	62	3	25	207	0					
0323 AV 129002 WATERFORD	1075	475	44.19	141	7	5	2	54	4	23	195	1					
0324 AV 130001 WESTPORT	477	237	49.69	47	3	1	0	26	0	7	123	0					
0325 AV 131002 STAR 2A-E	408	226	55.39	47	3	2	4	23	4	14	114	0					
0326 AV 131005 STAR 5B-D	325	185	56.92	45	5	1	1	22	1	6	91	0					
0327 AV 132001 WHITMORE	849	305	35.92	119	8	4	3	24	5	15	89	0					
GRAND TOTALS	236374	89836	38.01	32352	2084	757	482	8243	1490	5189	31706	59					

				Secretary of State (continuation)	Controller					
	R V E O G T I E S R T S E R E E D	B C A A L S L T O T S	T P U E R R N C O E U N T T A G E	U V N O D T E E R S	K R O O N D S I T T A I N S M L F T A O I B T Y I R U N E . E N Y L T E O E T S Y Y R E (NON) (NON) (NON) S R S					
327 PRECINCTS										
COUNTY TOTAL	236374	89836	38.01	7370	37665	3523	42579	18	5924	
VOTING PRECINCTS	236374	89836	38.01	7370	37665	3523	42579	18	5924	
BD OF EQUALIZATION 1 BOARD TOTAL	236374 236374	89836 89836	38.01 38.01	7370 7370	37665 37665	3523 3523	42579 42579	18 18	5924 5924	
CONGRESSIONAL 10 CONGRESSIONAL TOTAL	236374 236374	89836 89836	38.01 38.01	7370 7370	37665 37665	3523 3523	42579 42579	18 18	5924 5924	
SENATORIAL DISTRICT 5	112454	44503	39.57	3625	17850	1662	22087	6	2847	
SENATORIAL DISTRICT 8	69695	29443	42.25	2555	14476	1062	11832	5	2019	
SENATORIAL DISTRICT 12 SENATORIAL TOTAL	54225 236374	15890 89836	29.30 38.01	1190 7370	5339 37665	799 3523	8660 42579	7 18	1058 5924	
ASSEMBLY DISTRICT 12	150948	61863	40.98	5188	27900	2220	27585	9	4068	
ASSEMBLY DISTRICT 21 ASSEMBLY TOTAL	85426 236374	27973 89836	32.75 38.01	2182 7370	9765 37665	1303 3523	14994 42579	9 18	1856 5924	
1ST SUPERVISORIAL	50989	21266	41.71	1738	10206	733	8907	3	1390	
2ND SUPERVISORIAL	47360	19450	41.07	1730	9047	705	8296	3	1368	
3RD SUPERVISORIAL	44592	15204	34.10	1202	5739	699	7702	1	1036	
4TH SUPERVISORIAL	52604	21613	41.09	1795	8570	773	10914	4	1329	
5TH SUPERVISORIAL SUPERVISORIAL TOTAL	40829 236374	12303 89836	30.13 38.01	905 7370	4103 37665	613 3523	6760 42579	7 18	801 5924	
CERES	19442	5881	30.25	406	1931	310	3257	2	375	
HUGHSON	3373	1463	43.37	138	698	49	584	0	130	
MODESTO	98084	37470	38.20	3035	14448	1419	19207	5	2343	
NEWMAN	4058	1374	33.86	96	502	63	725	0	81	
OAKDALE	10740	4475	41.67	362	2285	184	1730	2	269	
PATTERSON	8683	2658	30.61	197	753	112	1626	1	161	
RIVERBANK	10056	3722	37.01	299	1482	157	1823	1	254	
TURLOCK	31829	12728	39.99	1113	5450	481	5917	3	854	
WATERFORD CITY TOTAL	3616 189881	1349 71120	37.31 37.46	101 5747	685 28234	66 2841	510 35379	0 14	86 4553	
UNINCORPORATED AREA	46493	18716	40.26	1623	9431	682	7200	4	1371	



327 PRECINCTS	Secretary of State (continuation)			Controller					
	R E G I S T E R E D	B C A A L S L T O T S	T P U E R R N C O E U N T T A G E	U V N O D T E E R S	K R O O N D S I T T A I N S	M L F A O I R U N Y L E Y	B T Y E T Y	O V V O E T R E S	U V N O D T E E R S
0001 101002 AIRPORT 2-4	216	14	6.48	1	2	0	11	0	1
0002 102001 CASWELL 1 CL	884	93	10.52	1	15	5	68	0	4
0003 102002 CASWELL 2,4	97	11	11.34	1	1	0	10	0	0
0004 102003 CASWELL 3	220	14	6.36	1	2	0	9	0	3
0005 102005 CASWELL 5,6,	652	67	10.28	6	15	4	42	1	5
0006 102007 CASWELL 7	146	22	15.07	1	10	0	12	0	0
0007 103001 CERES 1,11,2	644	145	22.52	11	51	7	75	0	12
0008 103002 CERES 2,8,37	883	179	20.27	12	63	10	93	0	13
0009 103003 CERES 3,4,43	469	63	13.43	3	24	5	30	0	3
0010 103005 CERES 5,19,3	543	93	17.13	8	26	2	55	1	9
0011 103006 CERES 6,13,3	510	88	17.25	6	46	10	27	0	4
0012 103007 CERES 7,12	622	144	23.15	9	58	10	70	0	5
0013 103009 CERES 9,15,2	627	140	22.33	11	42	4	85	0	9
0014 103010 CERES 10,20	521	108	20.73	9	46	3	51	0	8
0015 103014 CERES 14,17,	547	84	15.36	1	34	5	44	0	1
0016 103016 CERES 16,18,	637	93	14.60	7	24	9	58	0	2
0017 103026 CERES 26,28,	644	122	18.94	5	31	9	76	0	5
0018 104001 CHATOM 1,4 D	260	72	27.69	3	40	2	25	0	4
0019 105002 CLAUS 2,4,5	282	77	27.30	7	49	2	21	0	5
0020 105003 CLAUS 3 COFF	156	50	32.05	3	36	2	11	0	1
0021 106001 CLUB 1 WHITM	289	52	17.99	2	22	0	25	0	5
0022 106005 CLUB 5 WHITM	291	72	24.74	9	39	2	27	0	4
0023 106013 CLUB 13	128	24	18.75	5	11	0	11	0	2
0024 107005 COFFEE 5,8,1	420	138	32.86	15	79	0	53	0	6
0025 107006 COFFEE 6,10	75	25	33.33	4	17	1	4	0	3
0026 107007 COFFEE 7	137	39	28.47	0	10	2	25	0	2
0027 108002 CROWS LANDIN	146	17	11.64	0	9	2	6	0	0
0028 108003 CROWS LANDIN	479	119	24.84	10	74	4	34	0	7
0029 109001 DEL PUERTO 1	303	95	31.35	10	63	2	20	0	10
0030 109003 DEL PUERTO 3	222	58	26.13	7	27	3	24	0	4
0031 110001 DENAIR 1,7A,	509	194	38.11	19	104	15	54	0	20
0032 110002 DENAIR 2,12,	599	205	34.22	13	120	11	60	0	14
0033 110007 DENAIR 7B ST	225	87	38.67	5	62	2	21	0	2
0034 110008 DENAIR 8-11,	200	37	18.50	2	25	4	6	0	2
0035 111002 EMPIRE 2,5,9	224	65	29.02	9	38	2	21	0	4
0036 111003 EMPIRE 3,4	508	86	16.93	12	19	4	46	0	17
0037 112001 HART RANSOM	184	65	35.33	1	42	1	16	0	6
0038 112002 HART RANSOM	81	24	29.63	1	18	1	4	0	1
0039 114001 HUGHSON 1A,C	436	124	28.44	11	77	2	38	0	7
0040 114003 HUGHSON 1B,3	648	200	30.86	14	91	8	81	0	20
0041 115001 LANGWORTH 1,	683	270	39.53	27	176	8	71	0	14
0042 117001 MODESTO 1,7,	667	119	17.84	5	46	7	63	0	2
0043 117002 MODESTO 2,10	604	177	29.30	15	89	2	80	0	6
0044 117003 MODESTO 3,12	563	61	10.83	5	12	4	40	0	5
0045 117004 MODESTO 4,11	636	60	9.43	6	10	7	37	0	6

				Secretary of State (continuation)	Controller				
327 PRECINCTS					K R				
	R V		T P		O O				
	E O		U E		N D				
	G T		R R		S I				
	I E	B C	N C		T T				
	S R	A A	O E		A I				
	T S	L S	U N	U V	N S	M L F			
	E	L T	T T	N O	T	A O I	B T Y		
	R	O	A	D T	I	R U N	E . E	O V	U V
	E	T	G	E E	N	Y L	T E	V O	N O
	D	S	E	R S	O	E		E T	D T
					S	Y		R E	E E
					(NON)	(NON)	(NON)	S	R S
0046 117005 MODESTO 5	328	40	12.20	4	6	5	26	0	3
0047 117006 MODESTO 6,92	290	21	7.24	1	4	1	12	0	4
0048 117008 MODESTO 8,24	732	114	15.57	9	28	4	72	0	10
0049 117009 MODESTO 9,12	417	60	14.39	4	27	5	25	0	3
0050 117010 MODESTO 10,1	527	144	27.32	20	48	7	72	0	15
0051 117014 MODESTO 14,1	560	106	18.93	5	45	4	54	0	3
0052 117016 MODESTO 16,6	621	118	19.00	4	52	2	59	0	5
0053 117017 MODESTO 17,6	410	97	23.66	8	44	6	38	0	9
0054 117018 MODESTO 18,8	788	192	24.37	10	93	9	84	0	6
0055 117019 MODESTO 19,2	797	230	28.86	18	86	10	124	0	10
0056 117023 MODESTO 23,8	206	15	7.28	1	4	0	11	0	0
0057 117025 MODESTO 25,2	211	42	19.91	2	15	2	24	0	1
0058 117027 MODESTO 27,3	554	226	40.79	19	54	8	143	0	21
0059 117028 MODESTO 28,3	634	137	21.61	9	47	7	74	0	9
0060 117029 MODESTO 29,6	523	153	29.25	12	67	7	69	0	10
0061 117030 MODESTO 30,6	534	141	26.40	6	57	16	59	0	9
0062 117035 MODESTO 35,3	449	169	37.64	17	75	2	77	0	15
0063 117036 MODESTO 36,3	367	130	35.42	15	63	0	60	0	7
0064 117040 MODESTO 40-4	647	219	33.85	13	106	6	90	0	16
0065 117043 MODESTO 43,4	649	165	25.42	18	75	8	68	0	14
0066 117044 MODESTO 44,5	469	117	24.95	13	58	1	49	0	9
0067 117047 MODESTO 47,5	651	197	30.26	17	95	4	81	0	17
0068 117048 MODESTO 48,1	410	146	35.61	11	67	5	62	0	12
0069 117050 MODESTO 50,5	805	209	25.96	16	79	4	108	0	17
0070 117052 MODESTO 52,8	414	130	31.40	14	68	7	47	0	8
0071 117053 MODESTO 53,1	439	86	19.59	7	43	1	38	0	4
0072 117058 MODESTO 58,6	685	127	18.54	6	52	6	62	0	7
0073 117059 MODESTO 59,1	252	82	32.54	6	34	4	39	0	5
0074 117062 MODESTO 62,1	543	138	25.41	5	66	4	61	0	7
0075 117063 MODESTO 63,1	387	38	9.82	2	6	2	29	0	1
0076 117068 MODESTO 68,9	537	118	21.97	5	49	3	57	0	9
0077 117069 MODESTO 69,9	453	103	22.74	13	47	4	42	0	10
0078 117070 MODESTO 70,1	545	149	27.34	16	84	3	53	0	9
0079 117073 MODESTO 73,1	351	37	10.54	4	4	2	26	0	5
0080 117074 MODESTO 74,7	647	209	32.30	29	104	10	77	0	18
0081 117076 MODESTO 76,7	494	91	18.42	7	42	6	40	0	3
0082 117078 MODESTO 78,8	719	198	27.54	11	92	4	93	0	9
0083 117084 MODESTO 84,8	853	178	20.87	11	74	10	85	0	9
0084 117090 MODESTO 90,1	490	178	36.33	13	85	7	81	0	5
0085 117091 MODESTO 91,1	363	106	29.20	8	49	0	53	0	4
0086 117093 MODESTO 93,9	661	189	28.59	12	92	6	84	0	7
0087 117095 MODESTO 95,1	773	230	29.75	19	111	5	103	0	11
0088 117098 MODESTO 98,1	515	127	24.66	8	66	8	47	0	5
0089 117100 MODESTO 100,	643	157	24.42	7	71	6	73	0	7
0090 117104 MODESTO 104,	666	130	19.52	8	58	3	59	0	10

327 PRECINCTS	Secretary of State (continuation)				Controller				
	R E G I S T E R E D	B C A A L S L T O T S	T P U E R R N C O E U N T T A G E	U V N O D T E E R S	K R O O N D S I T T A I N S	M L F A O I R U N Y E Y (NON)	B T Y E T R E S (NON)	O V V O E T R E S	U V N O D T E E R S
0091 117105 MODESTO 105,	605	123	20.33	8	48	7	55	0	13
0092 117106 MODESTO 106,	595	163	27.39	10	83	6	70	0	4
0093 117112 MODESTO 112,	681	176	25.84	15	98	4	62	0	12
0094 117119 MODESTO 119,	338	98	28.99	6	48	4	40	0	6
0095 117125 MODESTO 125,	571	130	22.77	5	69	2	52	0	7
0096 117165 MODESTO 165,	476	110	23.11	6	52	4	47	0	7
0097 117168 MODESTO 168,	233	37	15.88	1	5	3	27	0	2
0098 117172 MODESTO 172,	588	108	18.37	9	33	9	56	0	10
0099 119001 NEWMAN 1,3	165	36	21.82	2	20	0	14	0	2
0100 119002 NEWMAN 2,4	653	145	22.21	10	57	8	71	0	8
0101 119005 NEWMAN 5-8	671	161	23.99	15	51	8	92	0	10
0102 120001 NORTH 1A-E,2	312	106	33.97	9	66	1	30	0	8
0103 120003 NORTH 3	176	68	38.64	8	41	3	20	0	4
0104 121001 OAKDALE 1,2A	863	218	25.26	18	113	3	86	0	16
0105 121002 OAKDALE 2C,1	718	226	31.48	18	128	9	76	0	12
0106 121003 OAKDALE 3,5,	615	193	31.38	22	115	5	60	0	13
0107 121004 OAKDALE 4,8,	567	160	28.22	6	92	3	55	0	10
0108 121006 OAKDALE 6A,7	589	187	31.75	17	95	14	67	0	11
0109 123001 PARADISE 1,2	150	38	25.33	6	18	0	16	0	4
0110 123004 PARADISE 4,7	707	114	16.12	9	29	12	59	0	14
0111 123005 PARADISE 5	227	25	11.01	1	9	1	14	0	1
0112 124001 PATTERSON 1,	975	189	19.38	14	33	7	136	0	13
0113 124002 PATTERSON 2,	743	176	23.69	19	53	10	98	0	14
0114 124003 PATTERSON 3,	592	149	25.17	11	57	3	79	0	10
0115 124004 PATTERSON 4,	643	125	19.44	14	48	4	61	0	12
0116 126001 RIVERBANK 1,	1114	344	30.88	37	135	15	166	0	27
0117 126002 RIVERBANK 2,	831	192	23.10	15	49	17	108	0	18
0118 126008 RIVERBANK 8,	646	149	23.07	13	81	6	49	0	11
0119 126009 RIVERBANK 9-	664	135	20.33	10	50	8	70	0	7
0120 127001 SALIDA 1,3,1	688	163	23.69	11	59	6	90	0	8
0121 127002 SALIDA 2,5	499	133	26.65	10	56	13	53	0	11
0122 127004 SALIDA 4,6	627	166	26.48	15	65	10	78	0	12
0123 127007 SALIDA 7,9	511	133	26.03	9	56	9	62	0	6
0124 128001 TURLOCK 1,2	477	81	16.98	5	25	6	42	0	8
0125 128003 TURLOCK 3,4,	750	132	17.60	10	42	3	77	0	8
0126 128005 TURLOCK 5,7,	568	154	27.11	8	55	5	83	0	9
0127 128006 TURLOCK 6,10	599	165	27.55	17	89	8	55	0	12
0128 128008 TURLOCK 8,9,	690	292	42.32	34	166	3	96	0	27
0129 128012 TURLOCK 12,1	703	282	40.11	36	156	2	102	0	21
0130 128013 TURLOCK 13,4	589	152	25.81	9	66	4	69	0	13
0131 128014 TURLOCK 14,1	606	122	20.13	6	41	5	69	0	7
0132 128015 TURLOCK 15,1	837	207	24.73	20	93	9	90	0	15
0133 128017 TURLOCK 17,2	742	244	32.88	17	107	8	113	0	16
0134 128022 TURLOCK 22,3	697	228	32.71	23	105	6	104	0	13
0135 128025 TURLOCK 25,3	366	88	24.04	12	33	3	44	0	7

					Secretary of State (continuation)	Controller				
						K R				
						O O				
						N D				
						S I				
						T T				
						A I				
						N S	M L F			
						T	A O I	B T Y		
						I	R U N	E . E	O V	U V
						N	Y L	T E	V O	N O
						O	E T		E T	D T
						S	Y Y		R E	E E
						(NON)	(NON)	(NON)	S	R S
327 PRECINCTS										
0136 128028 TURLOCK 28.4	646	158	24.46	21		74	4	68	0	11
0137 128030 TURLOCK 30.3	431	66	15.31	9		15	3	46	0	2
0138 128038 TURLOCK 38.4	592	185	31.25	13		65	8	102	0	10
0139 128044 TURLOCK 44.4	638	118	18.50	12		46	5	59	0	8
0140 129001 WATERFORD 1,	727	206	28.34	18		110	10	76	0	10
0141 129002 WATERFORD 2,	647	156	24.11	12		87	6	50	0	12
0142 130001 WESTPORT 1	231	66	28.57	7		35	5	20	0	6
0143 131002 STAR 2A-E,3	181	64	35.36	6		40	1	18	0	4
0144 131005 STAR 5B-D,F	188	56	29.79	5		32	2	16	0	6
0145 132001 WHITMORE 1,9	490	85	17.35	7		26	4	47	0	8
0146 901001 AIRPORT 1 EM	57	21	36.84	4		11	3	7	0	0
0147 902010 CASWELL 10 C	162	64	39.51	5		32	3	27	0	2
0148 903027 CERES 27	0	0		0		0	0	0	0	0
0149 904002 CHATOM 2,3,5	176	61	34.66	3		17	3	34	0	7
0150 906002 CLUB 2	164	67	40.85	2		32	3	27	0	5
0151 906010 CLUB 10	133	69	51.88	3		36	1	28	0	4
0152 906016 CLUB 16	26	16	61.54	2		8	4	4	0	0
0153 908001 CROWS LANDIN	190	67	35.26	11		41	4	17	0	5
0154 908004 CROWS LANDIN	180	90	50.00	14		50	3	23	0	14
0155 908005 CROWS LANDIN	199	91	45.73	6		52	4	29	0	6
0156 908007 CROWS LANDIN	234	98	41.88	17		39	9	40	0	9
0157 909006 DEL PUERTO 6	109	58	53.21	3		38	1	17	0	1
0158 910003 DENAIR 3-5,7	230	57	24.78	3		28	4	24	0	1
0159 911008 EMPIRE 8	1	1	100.00	0		0	0	1	0	0
0160 911010 EMPIRE 10	0	0		0		0	0	0	0	0
0161 912001 HART RANSOM	213	91	42.72	6		52	1	30	0	8
0162 912003 HART RANSOM	184	56	30.43	4		14	3	37	0	2
0163 912004 HART RANSOM	94	51	54.26	8		24	0	22	0	5
0164 913002 HICKMAN 2 ST	203	111	54.68	15		60	3	39	0	9
0165 913003 HICKMAN 3 ST	127	80	62.99	7		49	2	23	0	6
0166 914004 HUGHSON 4	0	0		0		0	0	0	0	0
0167 915002 LANGWORTH 2F	138	60	43.48	5		37	1	17	0	5
0168 916002 MC HENRY 2,8	106	62	58.49	5		39	2	16	0	5
0169 917049 MODESTO 49,1	85	20	23.53	2		1	0	17	0	2
0170 917161 MODESTO 161,	67	12	17.91	0		4	2	5	0	0
0171 917167 MODESTO 167,	5	2	40.00	0		2	0	0	0	0
0172 917196 MODESTO 196	1	1	100.00	1		1	0	0	0	0
0173 919009 NEWMAN 9	0	0		0		0	0	0	0	0
0174 920001 NORTH 1F-H,4	48	25	52.08	0		19	0	6	0	0
0175 921009 OAKDALE 9,16	1	1	100.00	0		1	0	0	0	0
0176 923009 PARADISE 9,2	158	34	21.52	4		7	1	25	0	1
0177 923010 PARADISE 10,	175	84	48.00	12		42	1	32	0	7
0178 923020 PARADISE 20,	229	43	18.78	6		3	0	34	0	6
0179 924007 PATTERSON 7,	0	0		0		0	0	0	0	0
0180 928021 TURLOCK 21,3	95	38	40.00	2		25	1	11	0	1

327 PRECINCTS	Secretary of State (continuation)				Controller				
	R V E O G T I E S R T S E R E D	B C A A L S L T O T S	T P U E R R N C O E U N T T A G E	U V N O D T E E R S	K R O O N D S I T T A I N S T I N O S (NON)	M L F A O I R U N Y L E T Y Y (NON)	B T Y E . E T R E S	O V V O E T R E S	U V N O D T E E R S
0181 930003 WESTPORT 3	129	54	41.86	3	22	0	28	0	3
0182 932003 WHITMORE 3	111	55	49.55	9	42	0	10	0	3
0183 AV 101002 AIRPORT 2	329	58	17.63	6	10	3	40	0	5
0184 AV 102001 CASWELL 1	1153	319	27.67	12	63	16	216	1	23
0185 AV 102002 CASWELL 2	181	55	30.39	4	15	4	32	0	3
0186 AV 102003 CASWELL 3	284	80	28.17	8	6	6	55	2	11
0187 AV 102005 CASWELL 5	899	249	27.70	16	67	10	156	0	16
0188 AV 102007 CASWELL 7	225	99	44.00	4	23	3	69	0	4
0189 AV 103001 CERES 1.1	1219	457	37.49	45	135	15	268	0	39
0190 AV 103002 CERES 2.8	1595	577	36.18	36	194	24	313	0	46
0191 AV 103003 CERES 3.4	761	240	31.54	10	97	20	113	0	10
0192 AV 103005 CERES 5.1	1184	437	36.91	34	136	23	257	0	21
0193 AV 103006 CERES 6.1	1026	333	32.46	17	112	19	179	1	21
0194 AV 103007 CERES 7.1	1201	488	40.63	44	205	28	218	0	37
0195 AV 103009 CERES 9.1	1119	472	42.18	35	166	15	262	0	29
0196 AV 103010 CERES 10.	1051	389	37.01	22	140	18	208	0	23
0197 AV 103014 CERES 14.	1012	353	34.88	23	104	35	194	0	20
0198 AV 103016 CERES 16.	1247	387	31.03	28	85	19	262	0	21
0199 AV 103026 CERES 26.	1380	489	35.43	30	112	20	319	0	37
0200 AV 104001 CHATOM 1.	686	323	47.08	20	162	12	124	0	25
0201 AV 105002 CLAUS 2.4	793	402	50.69	33	221	9	143	0	29
0202 AV 105003 CLAUS 3 C	574	311	54.18	22	188	9	91	0	23
0203 AV 106001 CLUB 1 WH	634	269	42.43	19	123	8	122	0	16
0204 AV 106005 CLUB 5 WH	784	453	57.78	50	282	8	126	0	37
0205 AV 106013 CLUB 13	222	101	45.50	11	57	3	33	0	8
0206 AV 107005 COFFEE 5.	1334	768	57.57	71	419	18	280	0	51
0207 AV 107006 COFFEE 6.	289	195	67.47	16	86	4	92	0	13
0208 AV 107007 COFFEE 7	270	126	46.67	8	56	2	60	0	8
0209 AV 108002 CROWS LAN	456	216	47.37	13	91	8	110	0	7
0210 AV 108003 CROWS LAN	1125	508	45.16	40	303	17	150	0	38
0211 AV 109001 DEL PUERT	678	334	49.26	37	171	13	123	0	27
0212 AV 109003 DEL PUERT	363	134	36.91	17	56	10	53	0	15
0213 AV 110001 DENAIR 1.	1080	627	58.06	53	380	16	189	0	41
0214 AV 110002 DENAIR 2.	1133	581	51.28	51	335	17	198	0	31
0215 AV 110007 DENAIR 7B	618	400	64.72	49	232	11	121	0	34
0216 AV 110008 DENAIR 8-	483	277	57.35	30	132	9	110	0	26
0217 AV 111002 EMPIRE 2.	644	353	54.81	30	186	13	131	0	22
0218 AV 111003 EMPIRE 3.	948	300	31.65	22	122	17	134	0	27
0219 AV 112001 HART RANS	704	438	62.22	52	299	10	88	0	41
0220 AV 112002 HART RANS	306	189	61.76	13	110	14	46	0	19
0221 AV 114001 HUGHSON 1	913	432	47.32	41	228	14	151	0	38
0222 AV 114003 HUGHSON 1	1376	707	51.38	72	302	25	314	0	65
0223 AV 115001 LANGWORTH	2470	1522	61.62	141	904	33	471	0	112
0224 AV 117001 MODESTO 1	1296	465	35.88	52	148	25	257	0	35
0225 AV 117002 MODESTO 2	1277	636	49.80	66	263	24	301	0	47

				Secretary of State (continuation)		Controller					
327 PRECINCTS				R V	T P		K R				
				E O	U E		O O				
				G T	R R		N D				
				I E	B C	N C	S I				
				S R	A A	O E	T T				
				T S	L S	U N	A I	M L F			
				E	L T	T T	N S	T	A O I	B T Y	
				R	O	A	I	R U N	E . E	O V	U V
				E	T	G	N	Y L	T E	V O	N O
				D	S	E	O	E T	E T	E T	D T
							S	Y Y	R E	R E	E E
							(NON)	(NON)	(NON)	S	R S
0226 AV 117003 MODESTO 3	1117	270	24.17	14	46	19	190	0	14		
0227 AV 117004 MODESTO 4	1296	302	23.30	20	45	32	205	0	19		
0228 AV 117005 MODESTO 5	569	113	19.86	7	20	6	79	0	8		
0229 AV 117006 MODESTO 6	673	170	25.26	15	17	17	122	0	14		
0230 AV 117008 MODESTO 8	1631	527	32.31	55	120	33	322	1	47		
0231 AV 117009 MODESTO 9	1004	340	33.86	35	80	22	210	0	28		
0232 AV 117010 MODESTO 1	1068	479	44.85	41	170	30	248	0	31		
0233 AV 117014 MODESTO 1	1157	527	45.55	42	188	25	285	0	29		
0234 AV 117016 MODESTO 1	1235	405	32.79	20	116	26	234	0	29		
0235 AV 117017 MODESTO 1	789	323	40.94	23	112	13	177	0	21		
0236 AV 117018 MODESTO 1	1710	761	44.50	70	309	23	378	0	47		
0237 AV 117019 MODESTO 1	1877	987	52.58	83	325	45	554	1	62		
0238 AV 117023 MODESTO 2	298	62	20.81	3	12	7	41	0	2		
0239 AV 117025 MODESTO 2	403	143	35.48	4	55	6	76	0	6		
0240 AV 117027 MODESTO 2	1268	715	56.39	59	213	13	447	0	42		
0241 AV 117028 MODESTO 2	1577	611	38.74	53	191	27	351	0	40		
0242 AV 117029 MODESTO 2	1048	541	51.62	40	222	13	260	0	45		
0243 AV 117030 MODESTO 3	1085	450	41.47	31	176	14	237	0	22		
0244 AV 117035 MODESTO 3	1087	616	56.67	52	195	23	365	0	33		
0245 AV 117036 MODESTO 3	839	463	55.18	45	185	16	227	0	33		
0246 AV 117040 MODESTO 4	1521	873	57.40	83	362	18	429	0	63		
0247 AV 117043 MODESTO 4	1512	718	47.49	49	296	25	342	0	51		
0248 AV 117044 MODESTO 4	1161	624	53.75	40	273	23	296	0	32		
0249 AV 117047 MODESTO 4	1686	970	57.53	95	414	24	469	0	63		
0250 AV 117048 MODESTO 4	1028	610	59.34	61	230	24	316	0	39		
0251 AV 117050 MODESTO 5	1834	788	42.97	57	277	27	441	0	42		
0252 AV 117052 MODESTO 5	1188	674	56.73	54	269	25	347	0	32		
0253 AV 117053 MODESTO 5	857	307	35.82	17	94	15	183	0	15		
0254 AV 117058 MODESTO 5	1285	496	38.60	54	166	23	260	1	46		
0255 AV 117059 MODESTO 5	699	372	53.22	41	134	13	202	0	23		
0256 AV 117062 MODESTO 6	1071	457	42.67	28	165	20	244	0	27		
0257 AV 117063 MODESTO 6	773	182	23.54	11	20	10	144	0	6		
0258 AV 117068 MODESTO 6	1113	457	41.06	27	164	18	254	0	21		
0259 AV 117069 MODESTO 6	1121	501	44.69	53	201	17	245	0	37		
0260 AV 117070 MODESTO 7	1252	665	53.12	46	306	11	311	0	37		
0261 AV 117073 MODESTO 7	819	222	27.11	8	35	20	163	0	4		
0262 AV 117074 MODESTO 7	1662	926	55.72	76	405	20	449	0	52		
0263 AV 117076 MODESTO 7	970	389	40.10	32	167	24	174	1	23		
0264 AV 117078 MODESTO 7	1482	707	47.71	61	292	17	346	0	51		
0265 AV 117084 MODESTO 8	1597	645	40.39	54	269	21	309	0	44		
0266 AV 117090 MODESTO 9	1280	724	56.56	59	319	14	340	0	50		
0267 AV 117091 MODESTO 9	1019	563	55.25	50	230	13	286	1	32		
0268 AV 117093 MODESTO 9	1668	791	47.42	67	347	34	369	0	40		
0269 AV 117095 MODESTO 9	1767	919	52.01	76	386	30	435	0	68		
0270 AV 117098 MODESTO 9	1213	551	45.42	48	203	22	293	0	32		

327 PRECINCTS	Secretary of State (continuation)				Controller				
	R E G I S T E R E D	V O T E S	T P R E S E N T S	P U B L I C O F F I C E R S	K R O O N D S I T T A I N S	M L F A O I R U N Y L T E Y Y	B T Y E E T S	O V V O L U N T E E R S	U V N O D T E E R S
0271 AV 117100 MODESTO 1	1513	749	49.50	63	282	31	388	0	47
0272 AV 117104 MODESTO 1	1342	476	35.47	36	173	12	268	0	22
0273 AV 117105 MODESTO 1	1099	350	31.85	23	94	20	218	0	17
0274 AV 117106 MODESTO 1	1185	522	44.05	47	221	21	247	0	33
0275 AV 117112 MODESTO 1	1551	739	47.65	60	330	22	342	0	44
0276 AV 117119 MODESTO 1	995	589	59.20	38	250	14	294	0	31
0277 AV 117125 MODESTO 1	1184	524	44.26	40	230	11	247	0	36
0278 AV 117165 MODESTO 1	1062	514	48.40	47	246	16	218	0	33
0279 AV 117168 MODESTO 1	295	61	20.68	3	10	3	42	0	6
0280 AV 117172 MODESTO 1	1252	523	41.77	44	187	17	289	0	30
0281 AV 119001 NEWMAN 1	372	168	45.16	16	62	7	86	0	13
0282 AV 119002 NEWMAN 2	1147	463	40.37	17	188	19	241	0	13
0283 AV 119005 NEWMAN 5	1050	401	38.19	36	124	21	221	0	35
0284 AV 120001 NORTH 1A	954	509	53.35	53	282	11	163	0	49
0285 AV 120003 NORTH 3	513	312	60.82	14	196	8	87	0	21
0286 AV 121001 OAKDALE 1	1808	784	43.36	61	342	48	345	1	46
0287 AV 121002 OAKDALE 2	1739	791	45.49	61	427	25	291	0	46
0288 AV 121003 OAKDALE 3	1292	624	48.30	57	313	27	240	1	43
0289 AV 121004 OAKDALE 4	1361	688	50.55	54	341	26	289	0	32
0290 AV 121006 OAKDALE 6	1187	603	50.80	48	318	24	221	0	40
0291 AV 123001 PARADISE	549	325	59.20	37	178	11	101	0	35
0292 AV 123004 PARADISE	1190	346	29.08	27	99	17	206	0	22
0293 AV 123005 PARADISE	381	74	19.42	5	8	8	52	0	6
0294 AV 124001 PATTERSON	1811	597	32.97	40	137	36	393	0	31
0295 AV 124002 PATTERSON	1467	590	40.22	43	176	10	366	0	36
0296 AV 124003 PATTERSON	1253	466	37.19	40	149	21	270	0	26
0297 AV 124004 PATTERSON	1199	366	30.53	16	100	21	223	1	19
0298 AV 126001 RIVERBANK	2349	1113	47.38	82	476	38	534	0	64
0299 AV 126002 RIVERBANK	1582	602	38.05	41	206	37	316	1	42
0300 AV 126008 RIVERBANK	1367	572	41.84	50	240	15	271	0	46
0301 AV 126009 RIVERBANK	1503	615	40.92	51	245	21	309	0	39
0302 AV 127001 SALIDA 1	1194	528	44.22	38	210	23	263	0	30
0303 AV 127002 SALIDA 2	763	341	44.69	28	142	19	155	0	25
0304 AV 127004 SALIDA 4	924	389	42.10	23	144	26	203	0	16
0305 AV 127007 SALIDA 7	922	377	40.89	20	138	22	192	0	25
0306 AV 128001 TURLOCK 1	924	320	34.63	24	93	30	179	0	18
0307 AV 128003 TURLOCK 3	1373	437	31.83	40	124	26	251	0	35
0308 AV 128005 TURLOCK 5	1150	517	44.96	37	196	29	264	0	28
0309 AV 128006 TURLOCK 6	1262	560	44.37	53	229	17	276	0	37
0310 AV 128008 TURLOCK 8	1807	1076	59.55	102	546	27	425	0	77
0311 AV 128012 TURLOCK 1	2341	1435	61.30	129	749	41	549	0	96
0312 AV 128013 TURLOCK 1	1312	580	44.21	35	252	23	266	0	37
0313 AV 128014 TURLOCK 1	1302	558	42.86	41	211	30	285	0	32
0314 AV 128015 TURLOCK 1	1673	796	47.58	61	290	31	402	0	66
0315 AV 128017 TURLOCK 1	1665	741	44.50	70	323	32	341	1	43

	Secretary of State (continuation)				Controller				
	R V E O G T I E S R T S E R E D	B C A A L S L T O T S	T P U E R R N C O E U N T T A G E	U V N O D T E E R S	K R O O N D S I T T A I N S T I N O S (NON)	M L F A O I R U N Y L E Y (NON)	B T Y E . E T E T Y (NON)	O V V O E T R E S	U V N O D T E E R S
327 PRECINCTS									
0316 AV 128022 TURLOCK 2	1627	776	47.70	75	367	18	336	2	53
0317 AV 128025 TURLOCK 2	812	329	40.52	21	131	15	166	0	17
0318 AV 128028 TURLOCK 2	1541	698	45.30	58	295	20	336	0	47
0319 AV 128030 TURLOCK 3	658	187	28.42	13	35	16	127	0	8
0320 AV 128038 TURLOCK 3	1161	560	48.23	48	205	25	296	0	33
0321 AV 128044 TURLOCK 4	1195	446	37.32	52	201	18	188	0	39
0322 AV 129001 WATERFORD	1167	512	43.87	29	247	36	196	0	33
0323 AV 129002 WATERFORD	1075	475	44.19	42	241	14	188	0	31
0324 AV 130001 WESTPORT	477	237	49.69	30	133	8	72	0	24
0325 AV 131002 STAR 2A-E	408	226	55.39	15	134	7	70	0	15
0326 AV 131005 STAR 5B-D	325	185	56.92	13	111	5	59	0	10
0327 AV 132001 WHITMORE	849	305	35.92	37	106	12	157	0	29
GRAND TOTALS	236374	89836	38.01	7370	37665	3523	42579	18	5924



				Treasurer													
	R V	B C	T P	V V	I I	V S	E W	J M G	K A	A . U	N	C E	G C	R O	F M	O V	U V
	E O	A A	U E	E W	J M G	K A	A . U	N	C E	G C	R O	F M	O V	U V	E T	D T	E E
	G T	OE	RR	K A	A . U	N	C E	G C	R O	F M	O V	U V	E T	D T	E E	R S	
	I E	UN	NC	N	C E	G C	R O	F M	O V	U V	E T	D T	E E	R S			
	S R	TT	OE	A	K R	K A	R O	F M	O V	U V	E T	D T	E E	R S			
	T S	HT	UN	T	R	E K	EN	IA	O V	U V	E T	D T	E E	R S			
	E	LT	TT	H	E	VI	GL	O	V O	N O	E T	D T	E E	R S			
	R	O	A	A	R	IN	O	N	ET	DT	EE	RS					
	E	T	G	N	O	N	N	A	RE	EE	RS						
327 PRECINCTS	D	S	E	(NON)	(NON)	(NON)	(NON)	(NON)	S	RS							
COUNTY TOTAL	236374	89836	38.01	7718	19593	1687	24188	30925	53	5566							
VOTING PRECINCTS	236374	89836	38.01	7718	19593	1687	24188	30925	53	5566							
BD OF EQUALIZATION 1 BOARD TOTAL	236374	89836	38.01	7718	19593	1687	24188	30925	53	5566							
CONGRESSIONAL 10 CONGRESSIONAL TOTAL	236374	89836	38.01	7718	19593	1687	24188	30925	53	5566							
SENATORIAL DISTRICT 5	112454	44503	39.57	3540	9634	809	11108	16608	15	2721							
SENATORIAL DISTRICT 8	69695	29443	42.25	1693	7018	491	9510	8758	15	1935							
SENATORIAL DISTRICT 12	54225	15890	29.30	2485	2941	387	3570	5559	23	910							
SENATORIAL TOTAL	236374	89836	38.01	7718	19593	1687	24188	30925	53	5566							
ASSEMBLY DISTRICT 12	150948	61863	40.98	3885	14259	1042	17787	20960	26	3834							
ASSEMBLY DISTRICT 21	85426	27973	32.75	3833	5334	645	6401	9965	27	1732							
ASSEMBLY TOTAL	236374	89836	38.01	7718	19593	1687	24188	30925	53	5566							
1ST SUPERVISORIAL	50989	21266	41.71	1129	5031	358	6619	6790	11	1303							
2ND SUPERVISORIAL	47360	19450	41.07	1267	4506	326	5888	6132	11	1306							
3RD SUPERVISORIAL	44592	15204	34.10	1583	3186	322	3647	5494	5	935							
4TH SUPERVISORIAL	52604	21613	41.09	1759	4561	380	5361	8178	5	1340							
5TH SUPERVISORIAL	40829	12303	30.13	1980	2309	301	2673	4331	21	682							
SUPERVISORIAL TOTAL	236374	89836	38.01	7718	19593	1687	24188	30925	53	5566							
CERES	19442	5881	30.25	979	1097	165	1256	2049	14	319							
HUGHSON	3373	1463	43.37	92	350	31	451	440	1	96							
MODESTO	98084	37470	38.20	3273	7906	688	8926	14357	13	2252							
NEWMAN	4058	1374	33.86	210	274	31	311	496	0	51							
OAKDALE	10740	4475	41.67	211	1110	87	1492	1288	2	282							
PATTERSON	8683	2658	30.61	441	464	57	460	1087	5	142							
RIVERBANK	10056	3722	37.01	279	794	86	918	1405	3	230							
TURLOCK	31829	12728	39.99	908	2880	218	3446	4406	8	855							
WATERFORD	3616	1349	37.31	74	324	31	457	388	1	72							
CITY TOTAL	189881	71120	37.46	6467	15199	1394	17717	25916	47	4299							
UNINCORPORATED AREA	46493	18716	40.26	1251	4394	293	6471	5009	6	1267							

			Treasurer													
			V V	I I	V S	E W	J M G	K A	A . U	N C E	G C	R O	F M	O V	U V	
			R V	T P	E O	U E	G T	R R	K A	A . U	N C E	G C	R O	F M	O V	U V
			I E	B C	S R	N C	A A	O E	A	K R	K A	R O	F M	O V	U V	
			T S	L S	E	U N	L T	T T	T	R	E K	E N	I A	O V	U V	
			R	L T	A	H	A	R	E	V I	G L	O	N	E T	D T	
			E	T	G	A	R	I N	O	N	N	A	R E	E E	R S	
			D	S	E	(NON)	(NON)	(NON)	(NON)	(NON)	(NON)	(NON)	(NON)	(NON)	(NON)	(NON)
327 PRECINCTS																
0001	101002	AIRPORT 2-4	216	14	6.48	1	2	0	2	8	0	1				
0002	102001	CASWELL 1 CL	884	93	10.52	26	17	2	9	35	0	4				
0003	102002	CASWELL 2,4	97	11	11.34	4	3	0	2	2	0	0				
0004	102003	CASWELL 3	220	14	6.36	6	2	0	0	4	0	2				
0005	102005	CASWELL 5,6,	652	67	10.28	17	13	5	4	28	0	0				
0006	102007	CASWELL 7	146	22	15.07	1	2	0	10	9	0	0				
0007	103001	CERES 1,11,2	644	145	22.52	27	29	1	35	40	0	13				
0008	103002	CERES 2,8,37	883	179	20.27	17	43	5	39	65	0	10				
0009	103003	CERES 3,4,43	469	63	13.43	10	12	6	15	17	0	3				
0010	103005	CERES 5,19,3	543	93	17.13	13	17	0	17	38	1	7				
0011	103006	CERES 6,13,3	510	88	17.25	7	26	4	33	12	0	6				
0012	103007	CERES 7,12	622	144	23.15	11	27	4	46	50	0	5				
0013	103009	CERES 9,15,2	627	140	22.33	13	25	2	31	59	0	10				
0014	103010	CERES 10,20	521	108	20.73	16	18	1	33	34	0	6				
0015	103014	CERES 14,17,	547	84	15.36	19	17	1	20	26	0	1				
0016	103016	CERES 16,18,	637	93	14.60	19	23	2	11	34	0	4				
0017	103026	CERES 26,28,	644	122	18.94	21	25	4	17	49	1	5				
0018	104001	CHATOM 1,4 D	260	72	27.69	5	15	1	26	17	0	7				
0019	105002	CLAUS 2,4,5	282	77	27.30	3	22	0	31	16	0	5				
0020	105003	CLAUS 3 COFF	156	50	32.05	1	16	4	20	8	0	1				
0021	106001	CLUB 1 WHITM	289	52	17.99	10	9	0	14	18	0	1				
0022	106005	CLUB 5 WHITM	291	72	24.74	2	20	1	23	24	0	2				
0023	106013	CLUB 13	128	24	18.75	1	4	0	8	9	0	2				
0024	107005	COFFEE 5,8,1	420	138	32.86	14	28	0	60	30	0	6				
0025	107006	COFFEE 6,10	75	25	33.33	0	11	1	7	4	0	2				
0026	107007	COFFEE 7	137	39	28.47	4	3	2	6	22	0	2				
0027	108002	CROWS LANDIN	146	17	11.64	1	5	1	5	5	0	0				
0028	108003	CROWS LANDIN	479	119	24.84	7	23	2	56	25	0	6				
0029	109001	DEL PUERTO 1	303	95	31.35	1	25	0	44	20	0	5				
0030	109003	DEL PUERTO 3	222	58	26.13	7	18	1	16	11	0	5				
0031	110001	DENAIR 1,7A,	509	194	38.11	5	59	5	59	48	0	17				
0032	110002	DENAIR 2,12,	599	205	34.22	7	61	4	71	53	0	9				
0033	110007	DENAIR 7B ST	225	87	38.67	2	18	1	45	19	0	2				
0034	110008	DENAIR 8-11,	200	37	18.50	1	14	2	15	4	0	1				
0035	111002	EMPIRE 2,5,9	224	65	29.02	0	16	0	28	20	0	1				
0036	111003	EMPIRE 3,4	508	86	16.93	5	20	2	13	35	0	11				
0037	112001	HART RANSOM	184	65	35.33	3	20	0	26	14	0	2				
0038	112002	HART RANSOM	81	24	29.63	1	10	0	8	3	0	2				
0039	114001	HUGHSON 1A,C	436	124	28.44	7	37	2	52	23	0	3				
0040	114003	HUGHSON 1B,3	648	200	30.86	16	41	6	68	61	0	8				
0041	115001	LANGWORTH 1,	683	270	39.53	8	71	3	119	54	0	14				
0042	117001	MODESTO 1,7,	667	119	17.84	14	24	2	30	48	0	0				
0043	117002	MODESTO 2,10	604	177	29.30	8	45	1	52	66	0	5				
0044	117003	MODESTO 3,12	563	61	10.83	13	11	1	5	27	0	4				
0045	117004	MODESTO 4,11	636	60	9.43	10	11	1	7	24	0	7				
0046	117005	MODESTO 5	328	40	12.20	6	6	1	3	19	0	5				

				Treasurer													
				V V	I I	V S	E W	J M G	K A	A . U	N C	E	G C	R O	F M	O V	U V
				R V	T P	U E	K A	A . U	N C	E	G C	R O	F M	O V	U V		
				E O	U E	E W	K A	A . U	N C	E	G C	R O	F M	O V	U V		
				G T	R R	K A	A . U	N C	E	G C	R O	F M	O V	U V			
				I E	B C	N C	N C	E	G C	R O	F M	O V	U V				
				S R	A A	O E	A K	R K A	R O	F M	O V	U V					
				T S	L S	U N	T R	E K	E N	I A	O V	U V					
				E	L T	T T	H E	V I	G L	O	N	E T	D T				
				R	O	A	A R	I N	O	N	A	R E	E E				
				E	T	G	N O	N	N	A	R E	E E					
				D	S	E	(NON)	(NON)	(NON)	(NON)	(NON)	S	R S				
0047	117006	MODESTO	6.92	290	21	7.24	5	6	0	1	8	0	1				
0048	117008	MODESTO	8.24	732	114	15.57	21	18	4	24	41	0	6				
0049	117009	MODESTO	9.12	417	60	14.39	6	8	2	21	21	0	2				
0050	117010	MODESTO	10.1	527	144	27.32	20	31	0	27	52	0	12				
0051	117014	MODESTO	14.1	560	106	18.93	4	23	2	30	43	0	3				
0052	117016	MODESTO	16.6	621	118	19.00	12	34	3	28	39	0	2				
0053	117017	MODESTO	17.6	410	97	23.66	4	28	4	22	36	0	3				
0054	117018	MODESTO	18.8	788	192	24.37	17	52	3	52	60	0	8				
0055	117019	MODESTO	19.2	797	230	28.86	30	38	2	51	92	0	17				
0056	117023	MODESTO	23.8	206	15	7.28	7	3	0	1	4	0	0				
0057	117025	MODESTO	25.2	211	42	19.91	5	11	1	9	14	0	2				
0058	117027	MODESTO	27.3	554	226	40.79	23	29	4	42	109	0	19				
0059	117028	MODESTO	28.3	634	137	21.61	18	23	3	26	60	0	7				
0060	117029	MODESTO	29.6	523	153	29.25	13	42	1	42	49	0	5				
0061	117030	MODESTO	30.6	534	141	26.40	9	37	4	34	51	0	5				
0062	117035	MODESTO	35.3	449	169	37.64	12	27	2	60	54	0	14				
0063	117036	MODESTO	36.3	367	130	35.42	7	42	0	27	41	0	13				
0064	117040	MODESTO	40.4	647	219	33.85	6	41	7	65	84	0	15				
0065	117043	MODESTO	43.4	649	165	25.42	13	40	5	41	53	0	13				
0066	117044	MODESTO	44.5	469	117	24.95	1	34	0	36	39	0	7				
0067	117047	MODESTO	47.5	651	197	30.26	9	57	1	52	64	0	14				
0068	117048	MODESTO	48.1	410	146	35.61	10	47	4	31	42	0	12				
0069	117050	MODESTO	50.5	805	209	25.96	18	46	5	50	75	0	14				
0070	117052	MODESTO	52.8	414	130	31.40	7	32	1	42	38	0	10				
0071	117053	MODESTO	53.1	439	86	19.59	3	28	2	20	31	0	2				
0072	117058	MODESTO	58.6	685	127	18.54	9	31	3	30	50	0	4				
0073	117059	MODESTO	59.1	252	82	32.54	8	14	2	25	30	0	3				
0074	117062	MODESTO	62.1	543	138	25.41	13	35	2	36	47	0	5				
0075	117063	MODESTO	63.1	387	38	9.82	13	4	1	2	14	0	4				
0076	117068	MODESTO	68.9	537	118	21.97	7	19	3	38	44	0	7				
0077	117069	MODESTO	69.9	453	103	22.74	4	21	2	31	34	0	11				
0078	117070	MODESTO	70.1	545	149	27.34	5	41	1	46	48	0	8				
0079	117073	MODESTO	73.1	351	37	10.54	11	9	0	2	13	0	2				
0080	117074	MODESTO	74.7	647	209	32.30	14	49	5	66	62	1	12				
0081	117076	MODESTO	76.7	494	91	18.42	4	26	2	18	34	0	7				
0082	117078	MODESTO	78.8	719	198	27.54	8	44	1	56	80	0	9				
0083	117084	MODESTO	84.8	853	178	20.87	23	55	3	34	56	0	6				
0084	117090	MODESTO	90.1	490	178	36.33	13	43	3	48	54	1	15				
0085	117091	MODESTO	91.1	363	106	29.20	6	27	0	24	46	0	3				
0086	117093	MODESTO	93.9	661	189	28.59	10	46	2	55	68	0	8				
0087	117095	MODESTO	95.1	773	230	29.75	13	39	2	82	85	0	9				
0088	117098	MODESTO	98.1	515	127	24.66	5	28	2	45	42	0	4				
0089	117100	MODESTO	100.	643	157	24.42	15	43	3	32	59	0	5				
0090	117104	MODESTO	104.	666	130	19.52	6	38	1	30	49	0	6				
0091	117105	MODESTO	105.	605	123	20.33	6	29	2	34	43	0	9				
0092	117106	MODESTO	106.	595	163	27.39	4	32	5	59	55	1	7				

				Treasurer									
				V V	I I	V S	E W	J M G					
				R V	T P	E O	U E	K A	A . U				
				E O	U E	G T	R R	K A	A . U				
				I E	B C	N C	N	C E	G C				
				S R	A A	O E	A	K R	K A	R O	F M		
				T S	L S	U N	T	R	E K	E N	I A	O V	U V
				E	L T	T T	H	E	V I	G L	O	V O	N O
				R	O	A	A	R	I N	O	N	E T	D T
				E	T	G	N	O	N	N	A	R E	E E
				D	S	E	(NON)	(NON)	(NON)	(NON)	(NON)	S	R S
327 PRECINCTS													
0093	117112	MODESTO	112,	681	176	25.84	10	48	1	59	46	1	11
0094	117119	MODESTO	119,	338	98	28.99	7	24	2	31	30	0	4
0095	117125	MODESTO	125,	571	130	22.77	4	47	1	28	41	0	9
0096	117165	MODESTO	165,	476	110	23.11	5	30	3	29	36	0	7
0097	117168	MODESTO	168,	233	37	15.88	10	2	1	3	18	0	3
0098	117172	MODESTO	172,	588	108	18.37	7	23	2	20	52	0	4
0099	119001	NEWMAN	1,3	165	36	21.82	3	8	0	12	11	0	2
0100	119002	NEWMAN	2,4	653	145	22.21	26	36	3	36	42	0	2
0101	119005	NEWMAN	5-8	671	161	23.99	21	26	4	40	64	0	6
0102	120001	NORTH 1A-E,2		312	106	33.97	0	37	1	37	25	0	6
0103	120003	NORTH 3		176	68	38.64	6	25	0	22	10	0	5
0104	121001	OAKDALE 1,2A		863	218	25.26	17	52	5	70	57	0	17
0105	121002	OAKDALE 2C,1		718	226	31.48	6	70	6	68	63	0	12
0106	121003	OAKDALE 3,5		615	193	31.38	11	53	2	67	48	0	12
0107	121004	OAKDALE 4,8		567	160	28.22	5	47	8	48	44	0	8
0108	121006	OAKDALE 6A,7		589	187	31.75	6	43	5	70	53	0	10
0109	123001	PARADISE 1,2		150	38	25.33	7	7	1	12	9	0	2
0110	123004	PARADISE 4,7		707	114	16.12	13	19	5	25	42	0	10
0111	123005	PARADISE 5		227	25	11.01	5	7	0	6	6	0	1
0112	124001	PATTERSON 1,		975	189	19.38	36	27	0	18	101	0	7
0113	124002	PATTERSON 2,		743	176	23.69	20	22	6	43	75	0	10
0114	124003	PATTERSON 3,		592	149	25.17	21	38	2	32	48	0	8
0115	124004	PATTERSON 4,		643	125	19.44	14	33	2	22	45	0	9
0116	126001	RIVERBANK 1,		1114	344	30.88	11	81	11	85	132	0	23
0117	126002	RIVERBANK 2,		831	192	23.10	15	37	9	30	88	0	13
0118	126008	RIVERBANK 8,		646	149	23.07	11	42	3	46	37	0	9
0119	126009	RIVERBANK 9-		664	135	20.33	11	22	0	31	60	0	10
0120	127001	SALIDA 1,3,1		688	163	23.69	14	45	5	24	66	0	9
0121	127002	SALIDA 2,5		499	133	26.65	12	33	5	36	38	0	9
0122	127004	SALIDA 4,6		627	166	26.48	12	35	6	35	60	0	17
0123	127007	SALIDA 7,9		511	133	26.03	9	31	1	37	46	0	9
0124	128001	TURLOCK 1,2		477	81	16.98	6	12	2	20	36	0	5
0125	128003	TURLOCK 3,4,		750	132	17.60	8	30	4	24	61	0	5
0126	128005	TURLOCK 5,7,		568	154	27.11	14	31	4	40	59	0	6
0127	128006	TURLOCK 6,10		599	165	27.55	5	41	2	45	53	0	19
0128	128008	TURLOCK 8,9,		690	292	42.32	7	86	2	104	70	0	23
0129	128012	TURLOCK 12,1		703	282	40.11	13	60	1	122	62	0	24
0130	128013	TURLOCK 13,4		589	152	25.81	13	34	3	44	52	0	6
0131	128014	TURLOCK 14,1		606	122	20.13	5	20	5	27	55	0	10
0132	128015	TURLOCK 15,1		837	207	24.73	14	42	4	60	64	0	23
0133	128017	TURLOCK 17,2		742	244	32.88	21	45	4	77	77	1	19
0134	128022	TURLOCK 22,3		697	228	32.71	23	59	4	56	70	0	16
0135	128025	TURLOCK 25,3		366	88	24.04	8	21	0	18	33	0	7
0136	128028	TURLOCK 28,4		646	158	24.46	8	39	2	42	53	0	13
0137	128030	TURLOCK 30,3		431	66	15.31	9	10	0	13	32	0	2
0138	128038	TURLOCK 38,4		592	185	31.25	11	44	2	38	78	0	12

				Treasurer																			
				V V	I I	V S	E W	J M G	K A	A . U	N	C E	G C	R O	F M	O V	U V						
				R V	T P	E O	U E	G T	R R	I E	B C	N C	S R	A A	O E	A	K R	K A	R O	F M	O V	U V	
				T S	U N	E	L T	T T	H	E	A	R	I N	O	N	A	R E	S	R S				
327 PRECINCTS				D	S	E	(NON)	(NON)	(NON)	(NON)	(NON)	(NON)	(NON)	(NON)	(NON)	(NON)	(NON)	(NON)	(NON)	(NON)	(NON)	(NON)	(NON)
0139	128044	TURLOCK 44,4	638	118	18.50	13	25	2	26	45	0	7											
0140	129001	WATERFORD 1,	727	206	28.34	7	62	4	65	60	0	8											
0141	129002	WATERFORD 2,	647	156	24.11	5	35	1	63	43	0	9											
0142	130001	WESTPORT 1	231	66	28.57	2	11	3	32	13	0	5											
0143	131002	STAR 2A-E,3	181	64	35.36	4	18	1	22	12	0	7											
0144	131005	STAR 5B-D,F	188	56	29.79	0	15	2	25	12	0	2											
0145	132001	WHITMORE 1,9	490	85	17.35	7	18	2	15	36	0	7											
0146	901001	AIRPORT 1 EM	57	21	36.84	3	4	2	6	5	0	1											
0147	902010	CASWELL 10 C	162	64	39.51	6	20	1	17	15	0	5											
0148	903027	CERES 27	0	0		0	0	0	0	0	0	0											
0149	904002	CHATOM 2,3,5	176	61	34.66	4	10	2	14	25	1	5											
0150	906002	CLUB 2	164	67	40.85	6	15	0	25	18	0	3											
0151	906010	CLUB 10	133	69	51.88	1	15	1	26	23	0	3											
0152	906016	CLUB 16	26	16	61.54	1	4	2	4	5	0	0											
0153	908001	CROWS LANDIN	190	67	35.26	3	14	2	32	13	0	3											
0154	908004	CROWS LANDIN	180	90	50.00	10	18	1	34	14	1	12											
0155	908005	CROWS LANDIN	199	91	45.73	7	23	0	38	14	0	8											
0156	908007	CROWS LANDIN	234	98	41.88	9	24	1	33	25	0	6											
0157	909006	DEL PUERTO 6	109	58	53.21	7	20	0	19	8	0	4											
0158	910003	DENAIR 3-5,7	230	57	24.78	10	11	1	21	11	0	3											
0159	911008	EMPIRE 8	1	1	100.00	0	0	0	0	1	0	0											
0160	911010	EMPIRE 10	0	0		0	0	0	0	0	0	0											
0161	912001	HART RANSOM	213	91	42.72	5	21	1	33	19	0	12											
0162	912003	HART RANSOM	184	56	30.43	11	10	2	7	23	0	3											
0163	912004	HART RANSOM	94	51	54.26	1	12	1	15	15	0	7											
0164	913002	HICKMAN 2 ST	203	111	54.68	5	35	5	37	21	0	8											
0165	913003	HICKMAN 3 ST	127	80	62.99	2	29	2	30	13	0	4											
0166	914004	HUGHSON 4	0	0		0	0	0	0	0	0	0											
0167	915002	LANGWORTH 2F	138	60	43.48	1	12	0	30	11	0	6											
0168	916002	MC HENRY 2,8	106	62	58.49	1	20	1	24	13	0	3											
0169	917049	MODESTO 49,1	85	20	23.53	1	0	0	2	16	0	1											
0170	917161	MODESTO 161,	67	12	17.91	1	4	0	1	4	0	1											
0171	917167	MODESTO 167,	5	2	40.00	0	0	0	2	0	0	0											
0172	917196	MODESTO 196	1	1	100.00	0	0	0	1	0	0	0											
0173	919009	NEWMAN 9	0	0		0	0	0	0	0	0	0											
0174	920001	NORTH 1F-H,4	48	25	52.08	1	6	0	13	4	0	1											
0175	921009	OAKDALE 9,16	1	1	100.00	0	0	0	1	0	0	0											
0176	923009	PARADISE 9,2	158	34	21.52	7	3	2	6	15	0	1											
0177	923010	PARADISE 10,	175	84	48.00	8	8	0	35	22	0	9											
0178	923020	PARADISE 20,	229	43	18.78	6	3	0	2	30	0	2											
0179	924007	PATTERSON 7,	0	0		0	0	0	0	0	0	0											
0180	928021	TURLOCK 21,3	95	38	40.00	4	13	1	15	5	0	0											
0181	930003	WESTPORT 3	129	54	41.86	4	11	2	16	20	0	1											
0182	932003	WHITMORE 3	111	55	49.55	0	20	0	22	5	0	8											
0183	AV 101002	AIRPORT 2	329	58	17.63	8	10	1	4	29	1	5											
0184	AV 102001	CASWELL 1	1153	319	27.67	60	45	5	40	152	0	17											

				Treasurer																	
				V V	I I	V S	E W	J M G	K A	A . U	N C E	G C	R O	F M	O V	U V					
				R V	T P	E O	U E	G T	R R R	K A	A . U	I E	B C	N C	N C E	G C					
				S R	A A	O E	A	K R	K A	R O	F M	T S	L S	U N	T	R	E N	I A	O V	U V	
				E	L T	T T	H	E	V I	G L	O	N	E T	D T	R	O	N	A	R E	E E	
				E	T	G	N	O	N	N	A	R E	E E	R S	S	R S					
327 PRECINCTS				D	S	E	(NON)	(NON)	(NON)	(NON)	(NON)	(NON)	(NON)	(NON)	(NON)	(NON)	(NON)	(NON)	(NON)	(NON)	(NON)
0185 AV 102002 CASWELL 2	181	55	30.39	10	12	6	10	16	0	1											
0186 AV 102003 CASWELL 3	284	80	28.17	13	10	2	7	41	0	7											
0187 AV 102005 CASWELL 5	899	249	27.70	59	45	9	39	86	1	10											
0188 AV 102007 CASWELL 7	225	99	44.00	11	13	2	23	45	0	5											
0189 AV 103001 CERES 1.1	1219	457	37.49	75	67	19	74	181	0	41											
0190 AV 103002 CERES 2.8	1595	577	36.18	112	92	18	139	181	0	35											
0191 AV 103003 CERES 3.4	761	240	31.54	31	63	11	55	77	0	3											
0192 AV 103005 CERES 5.1	1184	437	36.91	69	68	15	89	165	4	27											
0193 AV 103006 CERES 6.1	1026	333	32.46	53	59	9	83	114	2	13											
0194 AV 103007 CERES 7.1	1201	488	40.63	73	112	11	125	127	3	37											
0195 AV 103009 CERES 9.1	1119	472	42.18	60	81	8	118	183	0	22											
0196 AV 103010 CERES 10	1051	389	37.01	61	93	7	96	115	1	16											
0197 AV 103014 CERES 14	1012	353	34.88	61	68	11	66	131	0	16											
0198 AV 103016 CERES 16	1247	387	31.03	90	52	18	52	159	1	14											
0199 AV 103026 CERES 26	1380	489	35.43	121	80	8	62	192	1	25											
0200 AV 104001 CHATOM 1	686	323	47.08	28	76	6	114	72	0	27											
0201 AV 105002 CLAUS 2.4	793	402	50.69	16	95	7	149	110	0	24											
0202 AV 105003 CLAUS 3 C	574	311	54.18	9	96	4	111	71	0	20											
0203 AV 106001 CLUB 1 WH	634	269	42.43	14	49	4	97	92	0	13											
0204 AV 106005 CLUB 5 WH	784	453	57.78	22	122	4	181	92	0	32											
0205 AV 106013 CLUB 13	222	101	45.50	6	27	0	40	23	0	5											
0206 AV 107005 COFFEE 5	1334	768	57.57	37	190	12	291	182	0	53											
0207 AV 107006 COFFEE 6	289	195	67.47	17	47	0	59	60	0	12											
0208 AV 107007 COFFEE 7	270	126	46.67	5	30	2	33	50	0	6											
0209 AV 108002 CROWS LAN	456	216	47.37	18	37	2	62	85	0	12											
0210 AV 108003 CROWS LAN	1125	508	45.16	32	115	7	219	100	1	34											
0211 AV 109001 DEL PUERT	678	334	49.26	30	73	5	124	69	0	33											
0212 AV 109003 DEL PUERT	363	134	36.91	24	16	3	52	24	0	15											
0213 AV 110001 DENAIR 1	1080	627	58.06	16	159	6	252	150	0	43											
0214 AV 110002 DENAIR 2	1133	581	51.28	22	159	9	238	126	0	27											
0215 AV 110007 DENAIR 7B	618	400	64.72	11	97	1	168	85	0	37											
0216 AV 110008 DENAIR 8-	483	277	57.35	10	60	2	100	80	0	25											
0217 AV 111002 EMPIRE 2	644	353	54.81	11	86	5	119	107	0	24											
0218 AV 111003 EMPIRE 3	948	300	31.65	21	64	9	84	101	0	20											
0219 AV 112001 HART RANS	704	438	62.22	11	108	4	218	55	0	42											
0220 AV 112002 HART RANS	306	189	61.76	6	65	1	74	26	0	17											
0221 AV 114001 HUGHSON 1	913	432	47.32	18	109	4	144	126	0	30											
0222 AV 114003 HUGHSON 1	1376	707	51.38	51	163	19	187	230	1	55											
0223 AV 115001 LANGWORTH	2470	1522	61.62	48	369	12	650	339	0	102											
0224 AV 117001 MODESTO 1	1296	465	35.88	47	78	15	104	185	0	36											
0225 AV 117002 MODESTO 2	1277	636	49.80	34	134	13	167	244	0	44											
0226 AV 117003 MODESTO 3	1117	270	24.17	53	33	16	26	131	0	11											
0227 AV 117004 MODESTO 4	1296	302	23.30	71	40	16	28	134	0	13											
0228 AV 117005 MODESTO 5	569	113	19.86	22	18	6	6	54	0	6											
0229 AV 117006 MODESTO 6	673	170	25.26	36	21	13	12	80	0	8											
0230 AV 117008 MODESTO 8	1631	527	32.31	88	90	20	81	210	1	37											

				Treasurer																												
				V V	I I	V S	E W	J M G	K A	A . U	N C E	G C	R O	F M	O V	U V																
				R V	T P	E O	U E	G T	R R R	I E	B C	N C	S R	A A	O E	A K R	K A	R O	F M	T S	L S	U N	T	R	E K	E N	I A	O V	U V			
				E	L T	T T	H	A	R	E	V I	G L	O	N	E T	D T	N	O	A	R E	E E	D	S	E	(NON)	(NON)	(NON)	(NON)	(NON)	S	R S	
327 PRECINCTS																																
0231	AV	117009	MODESTO 9	1004	340	33.86	56	48	10	53	144	0	29																			
0232	AV	117010	MODESTO 1	1068	479	44.85	50	93	12	113	178	0	31																			
0233	AV	117014	MODESTO 1	1157	527	45.55	40	86	14	135	218	0	34																			
0234	AV	117016	MODESTO 1	1235	405	32.79	33	75	13	70	195	2	16																			
0235	AV	117017	MODESTO 1	789	323	40.94	26	64	5	72	135	0	20																			
0236	AV	117018	MODESTO 1	1710	761	44.50	72	165	12	174	287	0	49																			
0237	AV	117019	MODESTO 1	1877	987	52.58	129	182	28	210	365	1	71																			
0238	AV	117023	MODESTO 2	298	62	20.81	12	8	4	10	26	0	2																			
0239	AV	117025	MODESTO 2	403	143	35.48	12	41	4	21	57	0	7																			
0240	AV	117027	MODESTO 2	1268	715	56.39	82	126	10	124	316	0	57																			
0241	AV	117028	MODESTO 2	1577	611	38.74	86	103	12	119	255	0	33																			
0242	AV	117029	MODESTO 2	1048	541	51.62	66	107	8	136	183	0	40																			
0243	AV	117030	MODESTO 3	1085	450	41.47	48	92	12	118	148	0	31																			
0244	AV	117035	MODESTO 3	1087	616	56.67	69	102	12	134	258	1	40																			
0245	AV	117036	MODESTO 3	839	463	55.18	41	97	2	108	174	0	39																			
0246	AV	117040	MODESTO 4	1521	873	57.40	46	176	6	232	347	0	65																			
0247	AV	117043	MODESTO 4	1512	718	47.49	45	148	12	196	262	0	53																			
0248	AV	117044	MODESTO 4	1161	624	53.75	44	138	9	179	233	0	21																			
0249	AV	117047	MODESTO 4	1686	970	57.53	40	222	13	259	363	0	72																			
0250	AV	117048	MODESTO 4	1028	610	59.34	42	119	7	162	241	0	38																			
0251	AV	117050	MODESTO 5	1834	788	42.97	91	162	19	151	312	0	53																			
0252	AV	117052	MODESTO 5	1188	674	56.73	58	141	13	181	230	0	50																			
0253	AV	117053	MODESTO 5	857	307	35.82	31	48	8	63	140	0	16																			
0254	AV	117058	MODESTO 5	1285	496	38.60	43	99	12	107	204	1	29																			
0255	AV	117059	MODESTO 5	699	372	53.22	19	78	7	87	154	0	27																			
0256	AV	117062	MODESTO 6	1071	457	42.67	57	114	9	95	160	0	20																			
0257	AV	117063	MODESTO 6	773	182	23.54	57	24	5	7	79	1	7																			
0258	AV	117068	MODESTO 6	1113	457	41.06	49	98	9	98	182	0	20																			
0259	AV	117069	MODESTO 6	1121	501	44.69	49	98	7	140	183	0	24																			
0260	AV	117070	MODESTO 7	1252	665	53.12	28	149	12	192	253	0	31																			
0261	AV	117073	MODESTO 7	819	222	27.11	45	35	5	21	109	0	7																			
0262	AV	117074	MODESTO 7	1662	926	55.72	39	207	11	264	358	2	45																			
0263	AV	117076	MODESTO 7	970	389	40.10	28	97	8	97	134	0	24																			
0264	AV	117078	MODESTO 7	1482	707	47.71	46	156	6	186	271	0	41																			
0265	AV	117084	MODESTO 8	1597	645	40.39	69	152	10	152	224	0	37																			
0266	AV	117090	MODESTO 9	1280	724	56.56	54	187	7	175	246	0	53																			
0267	AV	117091	MODESTO 9	1019	563	55.25	29	105	7	153	235	0	34																			
0268	AV	117093	MODESTO 9	1668	791	47.42	33	191	17	220	289	0	40																			
0269	AV	117095	MODESTO 9	1767	919	52.01	50	198	10	251	351	0	59																			
0270	AV	117098	MODESTO 9	1213	551	45.42	50	118	7	121	227	0	28																			
0271	AV	117100	MODESTO 1	1513	749	49.50	57	191	9	149	300	0	43																			
0272	AV	117104	MODESTO 1	1342	476	35.47	36	97	6	100	213	0	24																			
0273	AV	117105	MODESTO 1	1099	350	31.85	39	63	13	53	161	0	19																			
0274	AV	117106	MODESTO 1	1185	522	44.05	35	117	10	133	193	0	33																			
0275	AV	117112	MODESTO 1	1551	739	47.65	47	193	8	182	250	0	56																			
0276	AV	117119	MODESTO 1	995	589	59.20	23	121	6	184	230	0	25																			

			Treasurer												
			V V	I I	V S	E W	J M G	K A	A . U	N C E	G C	R O	F M	O V	U V
			R V	T P	E O	U E	G T	R R	K A	A . U	I E	B C	N C	E	
			S R	A A	O E	A	K R	K A	R O	E N	I A	O V	U V		
			T S	L S	U N	T	R	E K	E N	I A	O V	U V			
			E	L T	T T	H	E	V I	G L	O	N	E T	D T		
			R O	A	A	R	I N	O	N	A	R E	E E	R S		
			E T	G	N	O	N	N	A	R E	E E	R S			
			D S	E	(NON)	(NON)	(NON)	(NON)	(NON)	(NON)	(NON)	(NON)	(NON)	(NON)	(NON)
327 PRECINCTS															
0277 AV 117125 MODESTO 1	1184	524	44.26	38	107	6	145	200	0	27					
0278 AV 117165 MODESTO 1	1062	514	48.40	28	121	5	153	167	0	39					
0279 AV 117168 MODESTO 1	295	61	20.68	11	7	2	6	29	0	6					
0280 AV 117172 MODESTO 1	1252	523	41.77	71	101	9	111	210	0	21					
0281 AV 119001 NEWMAN 1	372	168	45.16	16	31	2	46	67	0	6					
0282 AV 119002 NEWMAN 2	1147	463	40.37	74	89	14	109	163	0	13					
0283 AV 119005 NEWMAN 5	1050	401	38.19	70	84	8	68	149	0	22					
0284 AV 120001 NORTH 1A	954	509	53.35	20	124	4	205	117	1	38					
0285 AV 120003 NORTH 3	513	312	60.82	6	76	3	142	67	0	18					
0286 AV 121001 OAKDALE 1	1808	784	43.36	47	181	16	237	255	1	45					
0287 AV 121002 OAKDALE 2	1739	791	45.49	35	206	13	276	207	0	54					
0288 AV 121003 OAKDALE 3	1292	624	48.30	29	163	11	199	186	0	36					
0289 AV 121004 OAKDALE 4	1361	688	50.55	25	151	13	227	231	1	40					
0290 AV 121006 OAKDALE 6	1187	603	50.80	30	144	8	229	144	0	48					
0291 AV 123001 PARADISE	549	325	59.20	19	66	0	159	49	0	32					
0292 AV 123004 PARADISE	1190	346	29.08	48	68	8	70	139	0	10					
0293 AV 123005 PARADISE	381	74	19.42	28	11	2	7	22	0	4					
0294 AV 124001 PATTERSON	1811	597	32.97	104	94	21	79	270	2	27					
0295 AV 124002 PATTERSON	1467	590	40.22	99	109	4	102	238	1	36					
0296 AV 124003 PATTERSON	1253	466	37.19	70	89	14	97	164	0	32					
0297 AV 124004 PATTERSON	1199	366	30.53	77	52	8	67	146	2	13					
0298 AV 126001 RIVERBANK	2349	1113	47.38	79	239	23	310	397	1	63					
0299 AV 126002 RIVERBANK	1582	602	38.05	48	120	21	134	238	0	41					
0300 AV 126008 RIVERBANK	1367	572	41.84	46	131	7	133	215	2	38					
0301 AV 126009 RIVERBANK	1503	615	40.92	58	122	12	149	238	0	33					
0302 AV 127001 SALIDA 1	1194	528	44.22	35	121	15	131	196	0	27					
0303 AV 127002 SALIDA 2	763	341	44.69	32	93	3	72	107	0	34					
0304 AV 127004 SALIDA 4	924	389	42.10	32	76	13	98	154	0	16					
0305 AV 127007 SALIDA 7	922	377	40.89	30	82	4	95	144	0	21					
0306 AV 128001 TURLOCK 1	924	320	34.63	31	41	9	63	158	0	18					
0307 AV 128003 TURLOCK 3	1373	437	31.83	63	88	12	77	171	0	24					
0308 AV 128005 TURLOCK 5	1150	517	44.96	49	132	11	104	192	0	29					
0309 AV 128006 TURLOCK 6	1262	560	44.37	31	124	8	139	205	0	53					
0310 AV 128008 TURLOCK 8	1807	1076	59.55	47	262	15	360	318	0	74					
0311 AV 128012 TURLOCK 1	2341	1435	61.30	55	332	16	521	410	0	101					
0312 AV 128013 TURLOCK 1	1312	580	44.21	52	157	11	120	206	0	33					
0313 AV 128014 TURLOCK 1	1302	558	42.86	49	106	14	141	221	0	27					
0314 AV 128015 TURLOCK 1	1673	796	47.58	60	159	15	210	293	0	59					
0315 AV 128017 TURLOCK 1	1665	741	44.50	36	192	11	193	265	2	41					
0316 AV 128022 TURLOCK 2	1627	776	47.70	66	181	7	238	229	3	51					
0317 AV 128025 TURLOCK 2	812	329	40.52	23	81	7	69	132	0	17					
0318 AV 128028 TURLOCK 2	1541	698	45.30	49	166	9	162	255	1	56					
0319 AV 128030 TURLOCK 3	658	187	28.42	25	33	8	19	95	0	7					
0320 AV 128038 TURLOCK 3	1161	560	48.23	52	102	16	138	219	1	32					
0321 AV 128044 TURLOCK 4	1195	446	37.32	38	112	7	121	132	0	36					
0322 AV 129001 WATERFORD	1167	512	43.87	30	116	19	173	153	0	20					



327 PRECINCTS	R V E O G T I E S R T S E R E T D	B C A A L S L T O T S	T P U E R R N C O E U N T T A G E	Treasurer							
				V V I I V S E W K A N A N (NON)	J M G A . U C E K R R E R O N (NON)	K A R E V I I N N (NON)	G C R O E N G L O N N (NON)	F M I A E N G L O N A (NON)	O V V O E T R E S	U V N O D T E E R S	
0323 AV 129002 WATERFORD	1075	475	44.19	32	111	7	156	132	1	35	
0324 AV 130001 WESTPORT	477	237	49.69	17	48	1	110	37	0	24	
0325 AV 131002 STAR 2A-E	408	226	55.39	12	61	4	84	43	0	22	
0326 AV 131005 STAR 5B-D	325	185	56.92	8	47	1	73	45	0	11	
0327 AV 132001 WHITMORE	849	305	35.92	36	50	7	73	113	0	25	
GRAND TOTALS	236374	89836	38.01	7718	19593	1687	24188	30925	53	5566	

327 PRECINCTS	R	V	T	Attorney General					
	E	O	P	U	X	B			
	G	T	R	R					
	I	B	N	S	C	A	E		
	S	A	O	D	T	V	E		
	T	L	U	A	E	I	I	R	U
	E	L	T	V	V	L	E	R	N
	R	O	A	E	E	E	R	C	E
	E	T	G	S	N	Y	A	Y	E
	D	S	E	(NON)	(NON)	(NON)	(NON)	S	R
COUNTY TOTAL	236374	89836	38.01	11610	25811	30005	17522	47	4734
VOTING PRECINCTS	236374	89836	38.01	11610	25811	30005	17522	47	4734
BD OF EQUALIZATION 1	236374	89836	38.01	11610	25811	30005	17522	47	4734
BOARD TOTAL	236374	89836	38.01	11610	25811	30005	17522	47	4734
CONGRESSIONAL 10	236374	89836	38.01	11610	25811	30005	17522	47	4734
CONGRESSIONAL TOTAL	236374	89836	38.01	11610	25811	30005	17522	47	4734
SENATORIAL DISTRICT 5	112454	44503	39.57	6102	12188	15427	8387	14	2337
SENATORIAL DISTRICT 8	69695	29443	42.25	3225	9559	8041	6939	15	1630
SENATORIAL DISTRICT 12	54225	15890	29.30	2283	4064	6537	2196	18	767
SENATORIAL TOTAL	236374	89836	38.01	11610	25811	30005	17522	47	4734
ASSEMBLY DISTRICT 12	150948	61863	40.98	7516	18394	19089	13490	25	3280
ASSEMBLY DISTRICT 21	85426	27973	32.75	4094	7417	10916	4032	22	1454
ASSEMBLY TOTAL	236374	89836	38.01	11610	25811	30005	17522	47	4734
1ST SUPERVISORIAL	50989	21266	41.71	2447	6663	6147	4878	10	1095
2ND SUPERVISORIAL	47360	19450	41.07	2212	6090	5736	4291	8	1093
3RD SUPERVISORIAL	44592	15204	34.10	2130	4048	5553	2637	7	807
4TH SUPERVISORIAL	52604	21613	41.09	3027	5859	7468	4072	5	1161
5TH SUPERVISORIAL	40829	12303	30.13	1794	3151	5101	1644	17	578
SUPERVISORIAL TOTAL	236374	89836	38.01	11610	25811	30005	17522	47	4734
CERES	19442	5881	30.25	899	1423	2416	864	12	258
HUGHSON	3373	1463	43.37	148	478	419	315	0	101
MODESTO	98084	37470	38.20	5313	9877	13514	6763	13	1949
NEWMAN	4058	1374	33.86	194	377	541	200	0	59
OAKDALE	10740	4475	41.67	495	1516	1121	1094	3	243
PATTERSON	8683	2658	30.61	460	616	1192	263	2	121
RIVERBANK	10056	3722	37.01	462	988	1389	687	1	189
TURLOCK	31829	12728	39.99	1589	3653	4129	2642	8	696
WATERFORD	3616	1349	37.31	149	435	359	338	1	65
CITY TOTAL	189881	71120	37.46	9709	19363	25080	13166	40	3681
UNINCORPORATED AREA	46493	18716	40.26	1901	6448	4925	4356	7	1053

327 PRECINCTS		R E G I S T E R E D	V O T E S	T P U E R R N C O E U N T T A G E	Attorney General						
					D J A O V N E E S (NON)	S C B T A E I V L E E N Y (NON)	X B A E V C I E R R A Y (NON)	E E R A I R C L Y (NON)	O V V O E T R E S	U V N O D T E E R S	
0001	101002 AIRPORT 2-4	216	14	6.48	0	2	9	2	0	1	
0002	102001 CASWELL 1 CL	884	93	10.52	11	14	60	6	0	1	
0003	102002 CASWELL 2,4	97	11	11.34	2	3	6	0	0	0	
0004	102003 CASWELL 3	220	14	6.36	0	3	11	0	0	0	
0005	102005 CASWELL 5,6,7	652	67	10.28	11	12	39	4	0	1	
0006	102007 CASWELL 7	146	22	15.07	2	6	7	6	0	1	
0007	103001 CERES 1,11,2	644	145	22.52	21	32	53	27	0	11	
0008	103002 CERES 2,8,37	883	179	20.27	25	49	68	28	0	9	
0009	103003 CERES 3,4,43	469	63	13.43	11	22	16	13	0	1	
0010	103005 CERES 5,19,3	543	93	17.13	19	22	37	11	1	3	
0011	103006 CERES 6,13,3	510	88	17.25	6	32	23	22	0	5	
0012	103007 CERES 7,12	622	144	23.15	20	50	47	21	0	5	
0013	103009 CERES 9,15,2	627	140	22.33	27	31	54	24	0	4	
0014	103010 CERES 10,20	521	108	20.73	16	29	38	16	0	9	
0015	103014 CERES 14,17,	547	84	15.36	17	19	29	18	0	1	
0016	103016 CERES 16,18,	637	93	14.60	8	18	54	9	0	4	
0017	103026 CERES 26,28,	644	122	18.94	14	25	64	15	0	4	
0018	104001 CHATOM 1,4 D	260	72	27.69	8	31	18	14	0	0	
0019	105002 CLAUS 2,4,5	282	77	27.30	4	37	13	17	0	6	
0020	105003 CLAUS 3 COFF	156	50	32.05	1	27	10	10	0	2	
0021	106001 CLUB 1 WHITM	289	52	17.99	7	12	20	12	0	1	
0022	106005 CLUB 5 WHITM	291	72	24.74	11	24	15	19	0	3	
0023	106013 CLUB 13	128	24	18.75	3	6	7	5	0	3	
0024	107005 COFFEE 5,8,1	420	138	32.86	13	52	30	36	0	7	
0025	107006 COFFEE 6,10	75	25	33.33	1	11	4	7	0	2	
0026	107007 COFFEE 7	137	39	28.47	7	9	20	2	0	1	
0027	108002 CROWS LANDIN	146	17	11.64	0	5	7	5	0	0	
0028	108003 CROWS LANDIN	479	119	24.84	8	49	24	34	0	4	
0029	109001 DEL PUERTO 1	303	95	31.35	5	52	11	19	0	8	
0030	109003 DEL PUERTO 3	222	58	26.13	2	22	21	8	0	5	
0031	110001 DENAIR 1,7A,	509	194	38.11	11	68	43	57	0	14	
0032	110002 DENAIR 2,12,	599	205	34.22	18	90	44	41	0	12	
0033	110007 DENAIR 7B ST	225	87	38.67	5	40	15	21	0	6	
0034	110008 DENAIR 8-11,	200	37	18.50	3	22	4	7	0	1	
0035	111002 EMPIRE 2,5,9	224	65	29.02	4	26	14	18	0	3	
0036	111003 EMPIRE 3,4	508	86	16.93	10	15	40	10	0	11	
0037	112001 HART RANSOM	184	65	35.33	10	24	8	20	0	3	
0038	112002 HART RANSOM	81	24	29.63	0	12	4	7	0	1	
0039	114001 HUGHSON 1A,C	436	124	28.44	7	61	22	30	0	4	
0040	114003 HUGHSON 1B,3	648	200	30.86	13	71	67	40	0	9	
0041	115001 LANGWORTH 1,	683	270	39.53	27	109	39	81	1	12	
0042	117001 MODESTO 1,7,	667	119	17.84	20	33	45	18	0	3	
0043	117002 MODESTO 2,10	604	177	29.30	23	66	48	33	0	7	
0044	117003 MODESTO 3,12	563	61	10.83	9	10	36	2	0	4	
0045	117004 MODESTO 4,11	636	60	9.43	7	11	36	3	0	3	
0046	117005 MODESTO 5	328	40	12.20	8	6	22	2	0	2	
0047	117006 MODESTO 6,9,2	290	21	7.24	2	2	12	2	0	3	
0048	117008 MODESTO 8,24	732	114	15.57	21	24	52	12	0	5	
0049	117009 MODESTO 9,12	417	60	14.39	6	19	23	11	0	1	
0050	117010 MODESTO 10,1	527	144	27.32	26	39	49	17	0	12	

			R V	T P	Attorney General						
			E O	U E				X B			
			G T	R R				A E			
			I E	B C	N C	S C B	A E				
			S R	A A	O E	D J	T A	V C	E E		
			T S	L S	U N	A O	E I	I E	R A	O V	U V
			E	L T	T T	V N	V L	E R	I R	V O	N O
			R	O	A	E E	E E	R R	C L	E T	D T
			E	T	G	S	N Y	A	Y	R E	E E
			D	S	E	(NON)	(NON)	(NON)	(NON)	S	R S
327 PRECINCTS											
0051	117014	MODESTO 14.1	560	106	18.93	15	27	37	25	0	2
0052	117016	MODESTO 16.6	621	118	19.00	15	41	42	15	0	5
0053	117017	MODESTO 17.6	410	97	23.66	6	18	34	35	0	3
0054	117018	MODESTO 18.8	788	192	24.37	33	59	49	47	0	4
0055	117019	MODESTO 19.2	797	230	28.86	28	60	93	36	0	13
0056	117023	MODESTO 23.8	206	15	7.28	1	4	10	0	0	0
0057	117025	MODESTO 25.2	211	42	19.91	7	12	15	6	0	2
0058	117027	MODESTO 27.3	554	226	40.79	34	41	98	34	0	19
0059	117028	MODESTO 28.3	634	137	21.61	25	33	49	22	0	8
0060	117029	MODESTO 29.6	523	153	29.25	27	61	37	23	0	5
0061	117030	MODESTO 30.6	534	141	26.40	19	49	47	20	0	5
0062	117035	MODESTO 35.3	449	169	37.64	25	61	54	21	0	8
0063	117036	MODESTO 36.3	367	130	35.42	19	46	39	16	0	10
0064	117040	MODESTO 40.4	647	219	33.85	32	66	57	53	0	10
0065	117043	MODESTO 43.4	649	165	25.42	27	49	45	33	0	11
0066	117044	MODESTO 44.5	469	117	24.95	13	37	34	28	0	5
0067	117047	MODESTO 47.5	651	197	30.26	28	60	50	47	0	12
0068	117048	MODESTO 48.1	410	146	35.61	19	44	44	30	0	9
0069	117050	MODESTO 50.5	805	209	25.96	31	58	73	35	0	12
0070	117052	MODESTO 52.8	414	130	31.40	20	52	28	23	0	7
0071	117053	MODESTO 53.1	439	86	19.59	13	24	31	17	0	1
0072	117058	MODESTO 58.6	685	127	18.54	18	32	49	26	0	2
0073	117059	MODESTO 59.1	252	82	32.54	14	26	23	15	0	4
0074	117062	MODESTO 62.1	543	138	25.41	21	52	41	18	0	6
0075	117063	MODESTO 63.1	387	38	9.82	5	4	24	1	0	4
0076	117068	MODESTO 68.9	537	118	21.97	18	35	40	19	0	6
0077	117069	MODESTO 69.9	453	103	22.74	10	34	31	19	0	9
0078	117070	MODESTO 70.1	545	149	27.34	15	53	42	34	0	5
0079	117073	MODESTO 73.1	351	37	10.54	5	2	21	4	0	5
0080	117074	MODESTO 74.7	647	209	32.30	23	72	57	40	0	17
0081	117076	MODESTO 76.7	494	91	18.42	12	35	24	12	0	8
0082	117078	MODESTO 78.8	719	198	27.54	25	60	65	42	0	6
0083	117084	MODESTO 84.8	853	178	20.87	23	49	61	37	0	7
0084	117090	MODESTO 90.1	490	178	36.33	22	57	49	35	1	14
0085	117091	MODESTO 91.1	363	106	29.20	22	29	29	24	0	2
0086	117093	MODESTO 93.9	661	189	28.59	23	53	58	50	0	5
0087	117095	MODESTO 95.1	773	230	29.75	31	63	67	59	0	10
0088	117098	MODESTO 98.1	515	127	24.66	13	48	34	29	0	2
0089	117100	MODESTO 100.	643	157	24.42	27	44	54	27	0	5
0090	117104	MODESTO 104.	666	130	19.52	17	39	43	25	0	6
0091	117105	MODESTO 105.	605	123	20.33	16	32	41	26	0	8
0092	117106	MODESTO 106.	595	163	27.39	29	52	37	40	0	5
0093	117112	MODESTO 112.	681	176	25.84	11	76	45	36	1	7
0094	117119	MODESTO 119.	338	98	28.99	11	25	32	24	0	6
0095	117125	MODESTO 125.	571	130	22.77	13	47	31	32	0	7
0096	117165	MODESTO 165.	476	110	23.11	9	45	35	18	0	3
0097	117168	MODESTO 168.	233	37	15.88	7	4	24	2	0	0
0098	117172	MODESTO 172.	588	108	18.37	15	24	39	21	0	9
0099	119001	NEWMAN 1,3	165	36	21.82	2	14	11	6	0	3
0100	119002	NEWMAN 2,4	653	145	22.21	25	46	49	21	0	3

327 PRECINCTS		R V	T P	Attorney General							
		E O	U E				X B				
		G T	R R				A E				
		I E	N C	S C B			V C	E E			
		S R	O E	D J	T A			I E	R A	O V	U V
		T S	U N	A O	E I			R R	C L	E T	D T
		E	T T	V N	V L			A	Y	R E	E E
		R	A	E E	E E			(NON)	(NON)	(NON)	(NON)
		E	G	S	N Y			(NON)	(NON)	(NON)	(NON)
		D	E	(NON)	(NON)			(NON)	(NON)	(NON)	(NON)
0101	119005 NEWMAN 5-8	671	161	23.99	20	38	69	23	0	11	
0102	120001 NORTH 1A-E,2	312	106	33.97	6	39	21	36	0	3	
0103	120003 NORTH 3	176	68	38.64	6	29	13	16	0	4	
0104	121001 OAKDALE 1,2A	863	218	25.26	23	69	60	51	0	15	
0105	121002 OAKDALE 2C,1	718	226	31.48	18	92	56	51	0	9	
0106	121003 OAKDALE 3,5,	615	193	31.38	14	64	48	52	0	15	
0107	121004 OAKDALE 4,8,	567	160	28.22	18	56	32	49	0	5	
0108	121006 OAKDALE 6A,7	589	187	31.75	21	69	38	48	0	11	
0109	123001 PARADISE 1,2	150	38	25.33	6	10	12	8	0	2	
0110	123004 PARADISE 4,7	707	114	16.12	21	23	45	14	0	11	
0111	123005 PARADISE 5	227	25	11.01	3	9	9	3	0	1	
0112	124001 PATTERSON 1,	975	189	19.38	46	26	97	13	0	7	
0113	124002 PATTERSON 2,	743	176	23.69	33	43	69	20	0	11	
0114	124003 PATTERSON 3,	592	149	25.17	26	48	49	22	0	4	
0115	124004 PATTERSON 4,	643	125	19.44	11	41	50	16	0	7	
0116	126001 RIVERBANK 1,	1114	344	30.88	40	91	136	55	0	22	
0117	126002 RIVERBANK 2,	831	192	23.10	24	33	98	27	0	10	
0118	126008 RIVERBANK 8,	646	149	23.07	12	45	42	41	0	8	
0119	126009 RIVERBANK 9-	664	135	20.33	20	35	52	20	0	7	
0120	127001 SALIDA 1,3,1	688	163	23.69	21	42	72	23	0	5	
0121	127002 SALIDA 2,5	499	133	26.65	9	44	44	24	0	12	
0122	127004 SALIDA 4,6	627	166	26.48	24	43	58	29	0	11	
0123	127007 SALIDA 7,9	511	133	26.03	20	37	43	26	0	7	
0124	128001 TURLOCK 1,2	477	81	16.98	8	18	37	14	0	4	
0125	128003 TURLOCK 3,4,	750	132	17.60	17	26	65	19	0	5	
0126	128005 TURLOCK 5,7,	568	154	27.11	22	40	65	21	0	4	
0127	128006 TURLOCK 6,10	599	165	27.55	14	43	48	44	0	15	
0128	128008 TURLOCK 8,9,	690	292	42.32	30	108	55	78	1	20	
0129	128012 TURLOCK 12,1	703	282	40.11	21	96	62	84	0	19	
0130	128013 TURLOCK 13,4	589	152	25.81	18	48	60	22	0	4	
0131	128014 TURLOCK 14,1	606	122	20.13	23	22	47	23	0	7	
0132	128015 TURLOCK 15,1	837	207	24.73	23	67	65	37	0	15	
0133	128017 TURLOCK 17,2	742	244	32.88	34	71	71	54	0	14	
0134	128022 TURLOCK 22,3	697	228	32.71	24	66	73	51	0	14	
0135	128025 TURLOCK 25,3	366	88	24.04	13	24	33	13	0	4	
0136	128028 TURLOCK 28,4	646	158	24.46	16	46	50	34	0	11	
0137	128030 TURLOCK 30,3	431	66	15.31	6	13	40	4	0	3	
0138	128038 TURLOCK 38,4	592	185	31.25	22	40	77	35	0	11	
0139	128044 TURLOCK 44,4	638	118	18.50	13	29	44	25	0	7	
0140	129001 WATERFORD 1,	727	206	28.34	23	63	55	56	0	9	
0141	129002 WATERFORD 2,	647	156	24.11	11	48	40	48	0	9	
0142	130001 WESTPORT 1	231	66	28.57	11	27	11	13	0	4	
0143	131002 STAR 2A-E,3	181	64	35.36	4	29	14	12	0	4	
0144	131005 STAR 5B-D,F	188	56	29.79	6	28	4	18	0	0	
0145	132001 WHITMORE 1,9	490	85	17.35	14	16	39	13	0	3	
0146	901001 AIRPORT 1 EM	57	21	36.84	1	5	7	6	0	2	
0147	902010 CASWELL 10 C	162	64	39.51	2	30	20	8	0	4	
0148	903027 CERES 27	0	0		0	0	0	0	0	0	
0149	904002 CHATOM 2,3,5	176	61	34.66	8	16	30	6	0	1	
0150	906002 CLUB 2	164	67	40.85	10	19	15	19	0	4	

327 PRECINCTS	R	V	T	P	Attorney General					
	E	O	U	E						
	G	T	R	R		X	B			
	I	E	B	C	N	S	C	B	A	E
	S	R	A	A	O	E	T	A	V	C
	T	S	L	S	U	A	O	E	I	E
	E		L	T	T	V	N	V	L	E
	R		O		A	E	E	E	E	R
	E		T		G	S	N	Y	A	Y
	D	S	E			(NON)	(NON)	(NON)	(NON)	S
										R
										S
0151 906010 CLUB 10	133	69	51.88	10	17	20	19	0	3	
0152 906016 CLUB 16	26	16	61.54	6	5	1	4	0	0	
0153 908001 CROWS LANDIN	190	67	35.26	6	37	6	14	0	4	
0154 908004 CROWS LANDIN	180	90	50.00	3	42	22	16	0	7	
0155 908005 CROWS LANDIN	199	91	45.73	1	38	26	20	0	6	
0156 908007 CROWS LANDIN	234	98	41.88	14	35	22	17	0	10	
0157 909006 DEL PUERTO 6	109	58	53.21	6	31	9	8	0	4	
0158 910003 DENAIR 3-5.7	230	57	24.78	6	19	17	12	0	3	
0159 911008 EMPIRE 8	1	1	100.00	0	0	1	0	0	0	
0160 911010 EMPIRE 10	0	0		0	0	0	0	0	0	
0161 912001 HART RANSOM	213	91	42.72	8	28	16	30	0	9	
0162 912003 HART RANSOM	184	56	30.43	10	8	28	8	0	2	
0163 912004 HART RANSOM	94	51	54.26	4	22	14	5	0	6	
0164 913002 HICKMAN 2 ST	203	111	54.68	13	38	18	33	0	9	
0165 913003 HICKMAN 3 ST	127	80	62.99	8	26	10	32	0	4	
0166 914004 HUGHSON 4	0	0		0	0	0	0	0	0	
0167 915002 LANGWORTH 2F	138	60	43.48	1	25	12	17	0	5	
0168 916002 MC HENRY 2.8	106	62	58.49	2	29	13	18	0	0	
0169 917049 MODESTO 49.1	85	20	23.53	4	1	14	0	0	1	
0170 917161 MODESTO 161.	67	12	17.91	2	3	4	2	0	0	
0171 917167 MODESTO 167.	5	2	40.00	0	0	0	2	0	0	
0172 917196 MODESTO 196	1	1	100.00	0	1	0	0	0	0	
0173 919009 NEWMAN 9	0	0		0	0	0	0	0	0	
0174 920001 NORTH 1F-H.4	48	25	52.08	1	15	5	4	0	0	
0175 921009 OAKDALE 9.16	1	1	100.00	0	1	0	0	0	0	
0176 923009 PARADISE 9.2	158	34	21.52	6	3	18	5	0	2	
0177 923010 PARADISE 10.	175	84	48.00	13	36	19	10	0	4	
0178 923020 PARADISE 20.	229	43	18.78	9	3	27	2	0	2	
0179 924007 PATTERSON 7.	0	0		0	0	0	0	0	0	
0180 928021 TURLOCK 21.3	95	38	40.00	2	14	7	15	0	0	
0181 930003 WESTPORT 3	129	54	41.86	8	16	22	7	0	1	
0182 932003 WHITMORE 3	111	55	49.55	2	21	3	22	0	7	
0183 AV 101002 AIRPORT 2	329	58	17.63	10	6	32	5	1	4	
0184 AV 102001 CASWELL 1	1153	319	27.67	49	42	186	30	0	12	
0185 AV 102002 CASWELL 2	181	55	30.39	8	11	27	8	0	1	
0186 AV 102003 CASWELL 3	284	80	28.17	8	6	56	2	1	7	
0187 AV 102005 CASWELL 5	899	249	27.70	25	58	136	19	1	10	
0188 AV 102007 CASWELL 7	225	99	44.00	16	21	48	11	0	3	
0189 AV 103001 CERES 1.1	1219	457	37.49	73	76	196	71	0	39	
0190 AV 103002 CERES 2.8	1595	577	36.18	97	129	217	100	1	33	
0191 AV 103003 CERES 3.4	761	240	31.54	36	68	92	38	0	5	
0192 AV 103005 CERES 5.1	1184	437	36.91	51	103	205	57	4	17	
0193 AV 103006 CERES 6.1	1026	333	32.46	44	85	138	55	0	10	
0194 AV 103007 CERES 7.1	1201	488	40.63	74	159	147	75	5	27	
0195 AV 103009 CERES 9.1	1119	472	42.18	77	125	179	76	0	15	
0196 AV 103010 CERES 10.	1051	389	37.01	63	103	147	69	0	7	
0197 AV 103014 CERES 14.	1012	353	34.88	56	87	150	45	0	14	
0198 AV 103016 CERES 16.	1247	387	31.03	62	67	206	35	0	16	
0199 AV 103026 CERES 26.	1380	489	35.43	82	92	256	39	1	19	
0200 AV 104001 CHATOM 1.	686	323	47.08	41	122	70	68	0	22	

327 PRECINCTS	R V	T P	Attorney General						
	E O	U E	D J	S C B	X B	E E	O V	U V	
	G T	R R	A O	E I	I E	R A	I R	V O	
	I E	N C	V N	V L	E R	I R	V O	N O	
	S R	O E	E E	E E	R R	C L	E T	D T	
	T S	U N	S	N Y	A	Y	R E	E E	
	E	T T	(NON)	(NON)	(NON)	(NON)	S	R S	
	R O	A							
	E T	G							
	D S	E							
0201 AV 105002 CLAUS 2,4	793	402	50.69	29	132	100	122	0	19
0202 AV 105003 CLAUS 3 C	574	311	54.18	21	130	62	82	0	16
0203 AV 106001 CLUB 1 WH	634	269	42.43	37	81	80	65	0	6
0204 AV 106005 CLUB 5 WH	784	453	57.78	37	173	85	130	0	28
0205 AV 106013 CLUB 13	222	101	45.50	15	34	19	30	0	3
0206 AV 107005 COFFEE 5	1334	768	57.57	72	268	159	222	0	46
0207 AV 107006 COFFEE 6	289	195	67.47	28	50	52	54	0	11
0208 AV 107007 COFFEE 7	270	126	46.67	20	34	34	31	0	7
0209 AV 108002 CROWS LAN	456	216	47.37	27	73	75	31	1	8
0210 AV 108003 CROWS LAN	1125	508	45.16	42	213	100	126	0	27
0211 AV 109001 DEL PUERT	678	334	49.26	29	144	82	57	0	22
0212 AV 109003 DEL PUERT	363	134	36.91	6	44	51	21	0	12
0213 AV 110001 DENAIR 1	1080	627	58.06	45	225	133	186	0	37
0214 AV 110002 DENAIR 2	1133	581	51.28	35	245	126	152	0	22
0215 AV 110007 DENAIR 7B	618	400	64.72	29	148	69	121	0	32
0216 AV 110008 DENAIR 8	483	277	57.35	26	94	72	59	0	26
0217 AV 111002 EMPIRE 2	644	353	54.81	37	122	82	92	0	16
0218 AV 111003 EMPIRE 3	948	300	31.65	47	86	100	52	0	15
0219 AV 112001 HART RANS	704	438	62.22	23	190	50	139	0	36
0220 AV 112002 HART RANS	306	189	61.76	7	93	29	46	0	14
0221 AV 114001 HUGHSON 1	913	432	47.32	46	140	108	100	0	37
0222 AV 114003 HUGHSON 1	1376	707	51.38	82	206	222	145	0	51
0223 AV 115001 LANGWORTH	2470	1522	61.62	137	551	293	454	0	85
0224 AV 117001 MODESTO 1	1296	465	35.88	73	110	180	70	1	31
0225 AV 117002 MODESTO 2	1277	636	49.80	75	162	224	136	0	39
0226 AV 117003 MODESTO 3	1117	270	24.17	41	34	169	19	0	7
0227 AV 117004 MODESTO 4	1296	302	23.30	43	35	190	18	0	15
0228 AV 117005 MODESTO 5	569	113	19.86	21	11	70	6	0	5
0229 AV 117006 MODESTO 6	673	170	25.26	43	14	90	15	0	8
0230 AV 117008 MODESTO 8	1631	527	32.31	102	96	226	69	1	33
0231 AV 117009 MODESTO 9	1004	340	33.86	50	70	160	35	0	25
0232 AV 117010 MODESTO 1	1068	479	44.85	69	140	185	55	0	28
0233 AV 117014 MODESTO 1	1157	527	45.55	91	113	192	107	0	24
0234 AV 117016 MODESTO 1	1235	405	32.79	63	77	178	67	2	16
0235 AV 117017 MODESTO 1	789	323	40.94	42	63	131	67	1	19
0236 AV 117018 MODESTO 1	1710	761	44.50	110	163	266	179	0	42
0237 AV 117019 MODESTO 1	1877	987	52.58	145	245	401	139	1	56
0238 AV 117023 MODESTO 2	298	62	20.81	13	13	28	5	0	3
0239 AV 117025 MODESTO 2	403	143	35.48	20	44	56	18	0	5
0240 AV 117027 MODESTO 2	1268	715	56.39	119	168	295	88	0	44
0241 AV 117028 MODESTO 2	1577	611	38.74	95	142	262	76	0	35
0242 AV 117029 MODESTO 2	1048	541	51.62	77	171	181	76	1	34
0243 AV 117030 MODESTO 3	1085	450	41.47	66	121	149	91	0	22
0244 AV 117035 MODESTO 3	1087	616	56.67	93	151	252	83	0	36
0245 AV 117036 MODESTO 3	839	463	55.18	78	136	149	66	0	32
0246 AV 117040 MODESTO 4	1521	873	57.40	113	215	288	193	0	63
0247 AV 117043 MODESTO 4	1512	718	47.49	99	201	227	142	0	46
0248 AV 117044 MODESTO 4	1161	624	53.75	85	180	200	133	0	26
0249 AV 117047 MODESTO 4	1686	970	57.53	107	267	330	213	0	53
0250 AV 117048 MODESTO 4	1028	610	59.34	72	151	225	124	0	36

				R V	T P	Attorney General						
				E O	U E							
				G T	R R							
				I E	B C	N C	S C B	X B				
				S R	A A	O E	D J	T A	A E	E E		
				T S	L S	U N	A O	E I	I E	R A	O V	U V
				E	L T	T T	V N	V L	E R	I R	V O	N O
				R	O	A	E E	E E	R R	C L	E T	D T
				E	T	G	S	N Y	A	Y	R E	E E
327 PRECINCTS				D	S	E	(NON)	(NON)	(NON)	(NON)	S	R S
0251 AV 117050 MODESTO 5	1834	788	42.97	128	202	301	115	0	42			
0252 AV 117052 MODESTO 5	1188	674	56.73	117	205	193	121	0	37			
0253 AV 117053 MODESTO 5	857	307	35.82	63	61	122	51	0	10			
0254 AV 117058 MODESTO 5	1285	496	38.60	59	119	197	87	1	33			
0255 AV 117059 MODESTO 5	699	372	53.22	58	86	125	78	0	25			
0256 AV 117062 MODESTO 6	1071	457	42.67	61	119	183	77	0	17			
0257 AV 117063 MODESTO 6	773	182	23.54	27	16	128	4	0	6			
0258 AV 117068 MODESTO 6	1113	457	41.06	65	122	175	73	1	21			
0259 AV 117069 MODESTO 6	1121	501	44.69	64	140	170	103	0	24			
0260 AV 117070 MODESTO 7	1252	665	53.12	100	204	199	137	0	25			
0261 AV 117073 MODESTO 7	819	222	27.11	43	27	135	14	0	3			
0262 AV 117074 MODESTO 7	1662	926	55.72	117	259	313	195	1	41			
0263 AV 117076 MODESTO 7	970	389	40.10	60	117	117	71	1	23			
0264 AV 117078 MODESTO 7	1482	707	47.71	90	205	241	125	0	44			
0265 AV 117084 MODESTO 8	1597	645	40.39	87	174	224	125	0	34			
0266 AV 117090 MODESTO 9	1280	724	56.56	98	219	231	130	0	44			
0267 AV 117091 MODESTO 9	1019	563	55.25	68	146	201	120	0	28			
0268 AV 117093 MODESTO 9	1668	791	47.42	96	224	248	189	0	33			
0269 AV 117095 MODESTO 9	1767	919	52.01	129	258	296	183	0	52			
0270 AV 117098 MODESTO 9	1213	551	45.42	72	127	213	104	0	35			
0271 AV 117100 MODESTO 1	1513	749	49.50	110	199	267	144	0	28			
0272 AV 117104 MODESTO 1	1342	476	35.47	59	110	204	84	0	19			
0273 AV 117105 MODESTO 1	1099	350	31.85	72	71	154	37	0	15			
0274 AV 117106 MODESTO 1	1185	522	44.05	55	159	179	99	0	30			
0275 AV 117112 MODESTO 1	1551	739	47.65	96	229	233	142	0	37			
0276 AV 117119 MODESTO 1	995	589	59.20	88	167	188	130	0	16			
0277 AV 117125 MODESTO 1	1184	524	44.26	72	121	169	131	0	30			
0278 AV 117165 MODESTO 1	1062	514	48.40	59	144	153	131	0	26			
0279 AV 117168 MODESTO 1	295	61	20.68	12	7	32	6	0	4			
0280 AV 117172 MODESTO 1	1252	523	41.77	63	138	216	82	0	24			
0281 AV 119001 NEWMAN 1	372	168	45.16	21	54	61	24	0	8			
0282 AV 119002 NEWMAN 2	1147	463	40.37	62	132	182	72	0	13			
0283 AV 119005 NEWMAN 5	1050	401	38.19	64	93	169	54	0	21			
0284 AV 120001 NORTH 1A	954	509	53.35	49	167	99	158	2	34			
0285 AV 120003 NORTH 3	513	312	60.82	20	124	56	92	0	20			
0286 AV 121001 OAKDALE 1	1808	784	43.36	101	219	234	183	2	42			
0287 AV 121002 OAKDALE 2	1739	791	45.49	70	286	187	205	0	43			
0288 AV 121003 OAKDALE 3	1292	624	48.30	78	217	150	144	1	34			
0289 AV 121004 OAKDALE 4	1361	688	50.55	92	227	179	161	0	29			
0290 AV 121006 OAKDALE 6	1187	603	50.80	60	216	137	150	0	40			
0291 AV 123001 PARADISE	549	325	59.20	33	133	44	89	0	26			
0292 AV 123004 PARADISE	1190	346	29.08	55	89	148	38	0	14			
0293 AV 123005 PARADISE	381	74	19.42	8	15	46	3	0	2			
0294 AV 124001 PATTERSON	1811	597	32.97	126	102	284	56	0	29			
0295 AV 124002 PATTERSON	1467	590	40.22	84	156	268	55	0	25			
0296 AV 124003 PATTERSON	1253	466	37.19	73	127	201	42	0	23			
0297 AV 124004 PATTERSON	1199	366	30.53	61	73	174	39	2	15			
0298 AV 126001 RIVERBANK	2349	1113	47.38	150	324	376	210	0	51			
0299 AV 126002 RIVERBANK	1582	602	38.05	88	136	251	104	0	23			
0300 AV 126008 RIVERBANK	1367	572	41.84	63	162	203	105	1	38			





327 PRECINCTS	Insurance Commissioner								
	R V E O G T I E S R T S E R E D	B C A A L S L T O T S	T P U E R R N C O E U N T T A G E	S P T O E I V Z E N E R (NON)	R L I A C R A A R O (NON)	N H A R T I H Z A I L I E (NON)	A M S A I H F M O O D (NON)	O V V O E T R E S	U V N O D T E E R S
COUNTY TOTAL	236374	89836	38.01	39346	26116	3755	10487	44	9726
VOTING PRECINCTS	236374	89836	38.01	39346	26116	3755	10487	44	9726
BD OF EQUALIZATION 1 BOARD TOTAL	236374 236374	89836 89836	38.01 38.01	39346 39346	26116 26116	3755 3755	10487 10487	44 44	9726 9726
CONGRESSIONAL 10 CONGRESSIONAL TOTAL	236374 236374	89836 89836	38.01 38.01	39346 39346	26116 26116	3755 3755	10487 10487	44 44	9726 9726
SENATORIAL DISTRICT 5	112454	44503	39.57	19166	12863	1828	5752	14	4701
SENATORIAL DISTRICT 8	69695	29443	42.25	14581	6879	1215	3101	13	3541
SENATORIAL DISTRICT 12	54225	15890	29.30	5599	6374	712	1634	17	1484
SENATORIAL TOTAL	236374	89836	38.01	39346	26116	3755	10487	44	9726
ASSEMBLY DISTRICT 12	150948	61863	40.98	28776	16070	2500	7351	24	6901
ASSEMBLY DISTRICT 21	85426	27973	32.75	10570	10046	1255	3136	20	2825
ASSEMBLY TOTAL	236374	89836	38.01	39346	26116	3755	10487	44	9726
1ST SUPERVISORIAL	50989	21266	41.71	10310	5323	866	2286	7	2374
2ND SUPERVISORIAL	47360	19450	41.07	9131	4945	789	2154	8	2354
3RD SUPERVISORIAL	44592	15204	34.10	6156	4907	640	1885	8	1535
4TH SUPERVISORIAL	52604	21613	41.09	9482	5970	891	2856	5	2338
5TH SUPERVISORIAL	40829	12303	30.13	4267	4971	569	1306	16	1125
SUPERVISORIAL TOTAL	236374	89836	38.01	39346	26116	3755	10487	44	9726
CERES	19442	5881	30.25	1998	2464	283	590	10	515
HUGHSON	3373	1463	43.37	687	380	65	138	0	190
MODESTO	98084	37470	38.20	15701	11233	1565	4978	14	3826
NEWMAN	4058	1374	33.86	525	504	60	177	0	102
OAKDALE	10740	4475	41.67	2356	903	210	470	2	515
PATTERSON	8683	2658	30.61	805	1126	131	344	3	237
RIVERBANK	10056	3722	37.01	1465	1298	151	409	1	381
TURLOCK	31829	12728	39.99	5605	3548	511	1528	6	1483
WATERFORD	3616	1349	37.31	648	328	74	137	1	152
CITY TOTAL	189881	71120	37.46	29790	21784	3050	8771	37	7401
UNINCORPORATED AREA	46493	18716	40.26	9556	4332	705	1716	7	2325

			Insurance Commissioner								
			R V	T P							
			E O	U E							
			G T	R R	S P	R L	N H	A M			
			I E	B C	T O	I A	T I	S A			
			S R	A A	E I	C R	H Z	I H			
			T S	L S	V Z	A A	A I	F M	O V	U V	
			E	L T	E N	R	L	O	V O	N O	
			R	O	E	D	I	O	E T	D T	
			E	T	R	O	E	D	R E	E E	
327 PRECINCTS			D	S	E	(NON)	(NON)	(NON)	(NON)	S	R S
0001	101002	AIRPORT 2-4	216	14	6.48	5	7	0	1	0	1
0002	102001	CASWELL 1 CL	884	93	10.52	15	66	1	10	0	1
0003	102002	CASWELL 2,4	97	11	11.34	2	7	0	2	0	0
0004	102003	CASWELL 3	220	14	6.36	1	8	0	3	0	2
0005	102005	CASWELL 5,6	652	67	10.28	18	44	1	3	0	1
0006	102007	CASWELL 7	146	22	15.07	7	11	0	2	0	2
0007	103001	CERES 1,11,2	644	145	22.52	56	57	3	10	0	18
0008	103002	CERES 2,8,37	883	179	20.27	59	80	12	11	0	17
0009	103003	CERES 3,4,43	469	63	13.43	32	21	4	2	0	4
0010	103005	CERES 5,19,3	543	93	17.13	29	45	2	7	1	9
0011	103006	CERES 6,13,3	510	88	17.25	44	18	10	4	0	12
0012	103007	CERES 7,12	622	144	23.15	63	45	6	13	0	17
0013	103009	CERES 9,15,2	627	140	22.33	52	53	5	14	0	14
0014	103010	CERES 10,20	521	108	20.73	37	40	4	9	0	16
0015	103014	CERES 14,17	547	84	15.36	32	27	2	16	0	7
0016	103016	CERES 16,18	637	93	14.60	23	52	4	9	0	4
0017	103026	CERES 26,28	644	122	18.94	34	67	5	5	0	10
0018	104001	CHATOM 1,4 D	260	72	27.69	47	7	1	11	0	5
0019	105002	CLAUS 2,4,5	282	77	27.30	43	12	6	8	0	8
0020	105003	CLAUS 3 COFF	156	50	32.05	31	4	6	3	1	4
0021	106001	CLUB 1 WHITM	289	52	17.99	23	13	6	8	0	2
0022	106005	CLUB 5 WHITM	291	72	24.74	37	8	4	14	0	8
0023	106013	CLUB 13	128	24	18.75	7	8	0	1	0	7
0024	107005	COFFEE 5,8,1	420	138	32.86	77	21	1	18	0	21
0025	107006	COFFEE 6,10	75	25	33.33	19	1	1	0	0	4
0026	107007	COFFEE 7	137	39	28.47	9	16	2	8	0	4
0027	108002	CROWS LANDIN	146	17	11.64	6	5	1	3	0	2
0028	108003	CROWS LANDIN	479	119	24.84	75	18	3	9	0	14
0029	109001	DEL PUERTO 1	303	95	31.35	59	15	0	2	0	17
0030	109003	DEL PUERTO 3	222	58	26.13	23	16	4	5	0	10
0031	110001	DENAIR 1,7A	509	194	38.11	106	31	9	17	0	27
0032	110002	DENAIR 2,12	599	205	34.22	125	33	4	17	0	25
0033	110007	DENAIR 7B ST	225	87	38.67	55	13	5	2	0	11
0034	110008	DENAIR 8-11	200	37	18.50	24	6	3	1	0	3
0035	111002	EMPIRE 2,5,9	224	65	29.02	36	15	2	3	0	9
0036	111003	EMPIRE 3,4	508	86	16.93	19	39	5	8	0	15
0037	112001	HART RANSOM	184	65	35.33	34	12	1	4	0	14
0038	112002	HART RANSOM	81	24	29.63	19	1	0	2	0	2
0039	114001	HUGHSON 1A,C	436	124	28.44	75	21	5	9	0	14
0040	114003	HUGHSON 1B,3	648	200	30.86	95	55	8	23	0	19
0041	115001	LANGWORTH 1	683	270	39.53	177	38	4	17	0	33
0042	117001	MODESTO 1,7	667	119	17.84	50	36	6	20	0	7
0043	117002	MODESTO 2,10	604	177	29.30	99	43	3	15	0	17
0044	117003	MODESTO 3,12	563	61	10.83	11	36	2	6	0	6
0045	117004	MODESTO 4,11	636	60	9.43	9	32	2	7	0	9
0046	117005	MODESTO 5	328	40	12.20	8	23	0	4	0	5
0047	117006	MODESTO 6,92	290	21	7.24	0	14	0	1	0	5
0048	117008	MODESTO 8,24	732	114	15.57	41	48	6	10	0	9
0049	117009	MODESTO 9,12	417	60	14.39	26	18	1	7	0	7

			Insurance Commissioner								
			R V		T P			N H			
			E O		U E	S P	R L	A R	A M		
			G T	B C	R R	T O	I A	T I	S A		
			I E	A A	N C	E I	C R	H Z	I H		
			S R	L S	O E	V Z	A A	A I	F M	O V	
			T S	U N	U N	E N	R	L	O	V O	
			E	L T	T T	E	D	I	O	E T	
			R	O	A	R	O	E	D	R E	
			E	T	G	(NON)	(NON)	(NON)	(NON)	S	
			D	S	E					R S	
327 PRECINCTS											
0050	117010	MODESTO 10.1	527	144	27.32	52	47	6	21	0	17
0051	117014	MODESTO 14.1	560	106	18.93	45	34	6	14	0	7
0052	117016	MODESTO 16.6	621	118	19.00	48	28	11	23	0	7
0053	117017	MODESTO 17.6	410	97	23.66	51	21	7	10	1	7
0054	117018	MODESTO 18.8	788	192	24.37	94	49	12	18	0	19
0055	117019	MODESTO 19.2	797	230	28.86	98	68	14	28	0	22
0056	117023	MODESTO 23.8	206	15	7.28	3	10	0	2	0	0
0057	117025	MODESTO 25.2	211	42	19.91	15	16	3	3	0	5
0058	117027	MODESTO 27.3	554	226	40.79	82	72	9	32	0	31
0059	117028	MODESTO 28.3	634	137	21.61	45	47	10	18	0	14
0060	117029	MODESTO 29.6	523	153	29.25	74	40	6	21	0	11
0061	117030	MODESTO 30.6	534	141	26.40	67	39	5	15	0	14
0062	117035	MODESTO 35.3	449	169	37.64	83	38	10	18	0	20
0063	117036	MODESTO 36.3	367	130	35.42	69	25	3	16	0	17
0064	117040	MODESTO 40.4	647	219	33.85	108	46	8	29	0	27
0065	117043	MODESTO 43.4	649	165	25.42	67	51	10	16	0	20
0066	117044	MODESTO 44.5	469	117	24.95	61	26	4	14	0	11
0067	117047	MODESTO 47.5	651	197	30.26	89	48	9	21	1	28
0068	117048	MODESTO 48.1	410	146	35.61	77	35	7	11	0	16
0069	117050	MODESTO 50.5	805	209	25.96	87	61	14	19	0	28
0070	117052	MODESTO 52.8	414	130	31.40	72	31	9	5	0	13
0071	117053	MODESTO 53.1	439	86	19.59	42	24	1	13	0	6
0072	117058	MODESTO 58.6	685	127	18.54	54	37	7	23	0	6
0073	117059	MODESTO 59.1	252	82	32.54	40	23	1	9	0	9
0074	117062	MODESTO 62.1	543	138	25.41	64	48	3	8	0	14
0075	117063	MODESTO 63.1	387	38	9.82	7	22	1	4	0	4
0076	117068	MODESTO 68.9	537	118	21.97	55	33	3	16	0	11
0077	117069	MODESTO 69.9	453	103	22.74	44	23	5	14	0	16
0078	117070	MODESTO 70.1	545	149	27.34	75	40	2	14	0	17
0079	117073	MODESTO 73.1	351	37	10.54	4	24	1	5	0	2
0080	117074	MODESTO 74.7	647	209	32.30	98	47	12	26	0	25
0081	117076	MODESTO 76.7	494	91	18.42	41	23	4	10	0	13
0082	117078	MODESTO 78.8	719	198	27.54	89	56	4	24	0	24
0083	117084	MODESTO 84.8	853	178	20.87	72	43	12	33	0	18
0084	117090	MODESTO 90.1	490	178	36.33	85	33	6	29	0	25
0085	117091	MODESTO 91.1	363	106	29.20	54	30	4	11	0	7
0086	117093	MODESTO 93.9	661	189	28.59	92	49	10	22	0	16
0087	117095	MODESTO 95.1	773	230	29.75	114	62	8	25	0	19
0088	117098	MODESTO 98.1	515	127	24.66	62	28	5	15	0	16
0089	117100	MODESTO 100.	643	157	24.42	68	54	6	22	0	6
0090	117104	MODESTO 104.	666	130	19.52	51	41	4	22	0	12
0091	117105	MODESTO 105.	605	123	20.33	46	41	10	14	0	10
0092	117106	MODESTO 106.	595	163	27.39	86	42	5	13	1	15
0093	117112	MODESTO 112.	681	176	25.84	86	39	10	18	0	22
0094	117119	MODESTO 119.	338	98	28.99	43	30	3	12	0	10
0095	117125	MODESTO 125.	571	130	22.77	67	23	9	18	0	13
0096	117165	MODESTO 165.	476	110	23.11	46	30	5	12	0	17
0097	117168	MODESTO 168.	233	37	15.88	6	29	0	2	0	0
0098	117172	MODESTO 172.	588	108	18.37	43	31	1	19	0	14

327 PRECINCTS	Insurance Commissioner									
	R V E O G T I E S R T S E R E D	B C A A L S L T O T S	T P U E R R N C O E U N T T A G E	S P T O E I V Z E N E R (NON)	R L I A C R A A R D O (NON)	N H A R T I H Z A I L I E (NON)	A M S A I H F M O O D (NON)	O V V O E T R E S	U V N O D T E E R S	
0099 119001 NEWMAN 1,3	165	36	21.82	17	8	1	3	0	7	
0100 119002 NEWMAN 2,4	653	145	22.21	62	50	8	16	0	9	
0101 119005 NEWMAN 5-8	671	161	23.99	53	72	6	13	0	14	
0102 120001 NORTH 1A-E,2	312	106	33.97	63	21	4	6	0	11	
0103 120003 NORTH 3	176	68	38.64	40	9	4	5	0	10	
0104 121001 OAKDALE 1,2A	863	218	25.26	104	43	14	28	0	29	
0105 121002 OAKDALE 2C,1	718	226	31.48	116	40	8	24	0	34	
0106 121003 OAKDALE 3,5	615	193	31.38	102	30	9	25	0	26	
0107 121004 OAKDALE 4,8	567	160	28.22	93	33	9	13	0	12	
0108 121006 OAKDALE 6A,7	589	187	31.75	113	30	9	14	0	21	
0109 123001 PARADISE 1,2	150	38	25.33	18	5	2	6	0	7	
0110 123004 PARADISE 4,7	707	114	16.12	36	55	2	10	0	11	
0111 123005 PARADISE 5	227	25	11.01	14	7	0	3	0	1	
0112 124001 PATTERSON 1	975	189	19.38	47	96	7	25	0	14	
0113 124002 PATTERSON 2	743	176	23.69	58	65	8	21	0	22	
0114 124003 PATTERSON 3	592	149	25.17	60	56	5	12	1	14	
0115 124004 PATTERSON 4	643	125	19.44	44	47	8	9	0	17	
0116 126001 RIVERBANK 1	1114	344	30.88	130	119	14	40	0	41	
0117 126002 RIVERBANK 2	831	192	23.10	54	88	8	24	0	17	
0118 126008 RIVERBANK 8	646	149	23.07	71	39	6	12	0	19	
0119 126009 RIVERBANK 9	664	135	20.33	46	51	4	13	0	19	
0120 127001 SALIDA 1,3,1	688	163	23.69	48	72	3	17	0	23	
0121 127002 SALIDA 2,5	499	133	26.65	55	39	11	8	0	20	
0122 127004 SALIDA 4,6	627	166	26.48	71	52	9	18	0	15	
0123 127007 SALIDA 7,9	511	133	26.03	56	44	6	12	0	15	
0124 128001 TURLOCK 1,2	477	81	16.98	29	25	8	10	0	7	
0125 128003 TURLOCK 3,4	750	132	17.60	37	70	6	10	0	8	
0126 128005 TURLOCK 5,7	568	154	27.11	51	54	8	20	0	21	
0127 128006 TURLOCK 6,10	599	165	27.55	88	42	5	5	0	23	
0128 128008 TURLOCK 8,9	690	292	42.32	169	46	8	18	0	51	
0129 128012 TURLOCK 12,1	703	282	40.11	163	42	6	28	0	42	
0130 128013 TURLOCK 13,4	589	152	25.81	67	51	2	20	0	10	
0131 128014 TURLOCK 14,1	606	122	20.13	49	43	3	12	0	15	
0132 128015 TURLOCK 15,1	837	207	24.73	79	56	10	28	0	34	
0133 128017 TURLOCK 17,2	742	244	32.88	108	77	12	22	0	25	
0134 128022 TURLOCK 22,3	697	228	32.71	98	63	11	30	0	26	
0135 128025 TURLOCK 25,3	366	88	24.04	27	28	5	14	0	12	
0136 128028 TURLOCK 28,4	646	158	24.46	75	41	2	17	0	22	
0137 128030 TURLOCK 30,3	431	66	15.31	20	27	3	8	0	7	
0138 128038 TURLOCK 38,4	592	185	31.25	68	69	6	19	0	22	
0139 128044 TURLOCK 44,4	638	118	18.50	47	37	4	13	0	15	
0140 129001 WATERFORD 1	727	206	28.34	101	46	17	23	0	17	
0141 129002 WATERFORD 2	647	156	24.11	78	36	9	11	0	20	
0142 130001 WESTPORT 1	231	66	28.57	40	9	3	4	0	9	
0143 131002 STAR 2A-E,3	181	64	35.36	34	15	2	3	0	9	
0144 131005 STAR 5B-D,F	188	56	29.79	32	6	9	5	0	4	
0145 132001 WHITMORE 1,9	490	85	17.35	17	39	5	13	0	11	
0146 901001 AIRPORT 1 EM	57	21	36.84	13	1	1	5	0	1	
0147 902010 CASWELL 10 C	162	64	39.51	41	13	0	4	0	6	

327 PRECINCTS	Insurance Commissioner									
	R E O G T I E S R T S E R E D	V E O G T I E S R T S E R E D	B C A A L S L T O T S	T P U E R R N C O E U N T T A G E	S P T O I A T I O N O N	R L I A C R A A R O N O N	N H A R T I H Z A I L I E N O N	A M S A I H F M O O D S R	O V V O E T R E S	U V N O D T E E R S
0148 903027 CERES 27	0	0		0	0	0	0	0	0	0
0149 904002 CHATOM 2,3,5	176	61	34.66	18	27	1	9	1	5	
0150 906002 CLUB 2	164	67	40.85	29	15	1	8	0	14	
0151 906010 CLUB 10	133	69	51.88	41	13	2	7	0	6	
0152 906016 CLUB 16	26	16	61.54	8	5	1	2	0	0	
0153 908001 CROWS LANDIN	190	67	35.26	39	10	2	5	0	10	
0154 908004 CROWS LANDIN	180	90	50.00	37	21	7	7	0	18	
0155 908005 CROWS LANDIN	199	91	45.73	53	20	1	3	0	14	
0156 908007 CROWS LANDIN	234	98	41.88	53	16	5	9	0	15	
0157 909006 DEL PUERTO 6	109	58	53.21	21	10	11	2	0	13	
0158 910003 DENAIR 3-5,7	230	57	24.78	30	16	1	6	0	4	
0159 911008 EMPIRE 8	1	1	100.00	0	1	0	0	0	0	
0160 911010 EMPIRE 10	0	0		0	0	0	0	0	0	
0161 912001 HART RANSOM	213	91	42.72	59	12	1	6	0	13	
0162 912003 HART RANSOM	184	56	30.43	19	14	0	19	0	4	
0163 912004 HART RANSOM	94	51	54.26	26	8	3	3	0	11	
0164 913002 HICKMAN 2 ST	203	111	54.68	60	15	6	8	0	21	
0165 913003 HICKMAN 3 ST	127	80	62.99	46	9	4	8	0	12	
0166 914004 HUGHSON 4	0	0		0	0	0	0	0	0	
0167 915002 LANGWORTH 2F	138	60	43.48	37	7	1	5	0	10	
0168 916002 MC HENRY 2,8	106	62	58.49	44	8	1	8	0	1	
0169 917049 MODESTO 49,1	85	20	23.53	1	14	2	1	0	2	
0170 917161 MODESTO 161,	67	12	17.91	3	3	1	3	0	1	
0171 917167 MODESTO 167,	5	2	40.00	2	0	0	0	0	0	
0172 917196 MODESTO 196	1	1	100.00	0	0	0	0	0	1	
0173 919009 NEWMAN 9	0	0		0	0	0	0	0	0	
0174 920001 NORTH 1F-H,4	48	25	52.08	15	6	0	0	0	4	
0175 921009 OAKDALE 9,16	1	1	100.00	1	0	0	0	0	0	
0176 923009 PARADISE 9,2	158	34	21.52	10	15	2	4	0	2	
0177 923010 PARADISE 10,	175	84	48.00	45	15	4	6	0	12	
0178 923020 PARADISE 20,	229	43	18.78	2	28	2	8	0	3	
0179 924007 PATTERSON 7,	0	0		0	0	0	0	0	0	
0180 928021 TURLOCK 21,3	95	38	40.00	26	4	1	5	0	2	
0181 930003 WESTPORT 3	129	54	41.86	26	14	2	5	0	6	
0182 932003 WHITMORE 3	111	55	49.55	37	3	0	2	0	13	
0183 AV 101002 AIRPORT 2	329	58	17.63	12	31	4	5	1	5	
0184 AV 102001 CASWELL 1	1153	319	27.67	73	183	12	34	0	17	
0185 AV 102002 CASWELL 2	181	55	30.39	23	25	3	2	0	2	
0186 AV 102003 CASWELL 3	284	80	28.17	8	50	2	11	1	8	
0187 AV 102005 CASWELL 5	899	249	27.70	75	126	7	25	1	15	
0188 AV 102007 CASWELL 7	225	99	44.00	39	43	1	9	0	7	
0189 AV 103001 CERES 1,1	1219	457	37.49	138	194	23	46	1	54	
0190 AV 103002 CERES 2,8	1595	577	36.18	191	239	28	59	1	56	
0191 AV 103003 CERES 3,4	761	240	31.54	81	95	19	24	0	20	
0192 AV 103005 CERES 5,1	1184	437	36.91	142	203	22	38	3	29	
0193 AV 103006 CERES 6,1	1026	333	32.46	134	119	21	36	0	22	
0194 AV 103007 CERES 7,1	1201	488	40.63	195	163	30	47	3	50	
0195 AV 103009 CERES 9,1	1119	472	42.18	171	199	10	49	0	41	
0196 AV 103010 CERES 10,	1051	389	37.01	170	149	16	30	0	23	

			Insurance Commissioner								
			R V	T P		N H					
			E O	U E		A R		A M			
			G T	R R		S P		R L			
			I E	B C	N C	T O	I A	T I	S A		
			S R	A A	O E	E I	C R	H Z	I H		
			T S	L S	U N	V Z	A A	A I	F M	O V	U V
			E	L T	T T	E N	R	L	O	V O	N O
			R	O	A	E	D	I	O	E T	D T
			E	T	G	R	O	E	D	R E	E E
327 PRECINCTS			D	S	E	(NON)	(NON)	(NON)	(NON)	S	R S
0197 AV 103014 CERES 14,	1012	353	34.88	135	144	19	31	0	23		
0198 AV 103016 CERES 16,	1247	387	31.03	90	201	15	51	0	28		
0199 AV 103026 CERES 26,	1380	489	35.43	90	253	23	79	1	41		
0200 AV 104001 CHATOM 1,	686	323	47.08	171	66	13	31	0	41		
0201 AV 105002 CLAUS 2.4	793	402	50.69	222	78	9	34	0	57		
0202 AV 105003 CLAUS 3 C	574	311	54.18	172	65	13	25	0	36		
0203 AV 106001 CLUB 1 WH	634	269	42.43	135	71	9	25	1	27		
0204 AV 106005 CLUB 5 WH	784	453	57.78	270	62	16	43	0	61		
0205 AV 106013 CLUB 13	222	101	45.50	54	17	4	14	0	12		
0206 AV 107005 COFFEE 5,	1334	768	57.57	437	101	23	71	0	134		
0207 AV 107006 COFFEE 6,	289	195	67.47	89	42	9	24	0	30		
0208 AV 107007 COFFEE 7	270	126	46.67	66	32	5	13	0	10		
0209 AV 108002 CROWS LAN	456	216	47.37	103	67	6	21	0	17		
0210 AV 108003 CROWS LAN	1125	508	45.16	284	88	24	32	0	79		
0211 AV 109001 DEL PUERT	678	334	49.26	185	72	10	13	0	51		
0212 AV 109003 DEL PUERT	363	134	36.91	46	50	4	7	0	26		
0213 AV 110001 DENAIR 1,	1080	627	58.06	359	116	20	50	0	81		
0214 AV 110002 DENAIR 2,	1133	581	51.28	320	105	29	62	0	64		
0215 AV 110007 DENAIR 7B	618	400	64.72	238	55	14	29	0	62		
0216 AV 110008 DENAIR 8-	483	277	57.35	130	61	11	33	0	42		
0217 AV 111002 EMPIRE 2,	644	353	54.81	179	78	20	38	0	37		
0218 AV 111003 EMPIRE 3,	948	300	31.65	113	89	22	39	0	34		
0219 AV 112001 HART RANS	704	438	62.22	297	42	9	20	0	69		
0220 AV 112002 HART RANS	306	189	61.76	117	23	8	7	0	34		
0221 AV 114001 HUGHSON 1	913	432	47.32	211	114	16	32	0	58		
0222 AV 114003 HUGHSON 1	1376	707	51.38	306	190	36	74	0	99		
0223 AV 115001 LANGWORTH	2470	1522	61.62	953	223	46	122	0	175		
0224 AV 117001 MODESTO 1	1296	465	35.88	164	149	30	68	0	52		
0225 AV 117002 MODESTO 2	1277	636	49.80	301	167	25	76	0	66		
0226 AV 117003 MODESTO 3	1117	270	24.17	41	169	14	27	0	18		
0227 AV 117004 MODESTO 4	1296	302	23.30	46	183	20	31	0	20		
0228 AV 117005 MODESTO 5	569	113	19.86	22	60	8	16	0	7		
0229 AV 117006 MODESTO 6	673	170	25.26	31	87	11	30	2	9		
0230 AV 117008 MODESTO 8	1631	527	32.31	152	223	19	67	1	63		
0231 AV 117009 MODESTO 9	1004	340	33.86	101	123	30	45	0	40		
0232 AV 117010 MODESTO 1	1068	479	44.85	197	147	27	63	0	42		
0233 AV 117014 MODESTO 1	1157	527	45.55	210	180	26	61	0	49		
0234 AV 117016 MODESTO 1	1235	405	32.79	139	160	23	53	2	27		
0235 AV 117017 MODESTO 1	789	323	40.94	126	106	13	48	0	28		
0236 AV 117018 MODESTO 1	1710	761	44.50	306	233	24	118	0	77		
0237 AV 117019 MODESTO 1	1877	987	52.58	370	317	36	134	0	124		
0238 AV 117023 MODESTO 2	298	62	20.81	19	17	7	16	0	3		
0239 AV 117025 MODESTO 2	403	143	35.48	66	47	4	14	0	12		
0240 AV 117027 MODESTO 2	1268	715	56.39	290	205	26	119	0	75		
0241 AV 117028 MODESTO 2	1577	611	38.74	212	223	24	93	0	52		
0242 AV 117029 MODESTO 2	1048	541	51.62	221	191	17	47	0	61		
0243 AV 117030 MODESTO 3	1085	450	41.47	187	131	34	57	0	40		
0244 AV 117035 MODESTO 3	1087	616	56.67	271	183	21	83	0	54		
0245 AV 117036 MODESTO 3	839	463	55.18	193	125	25	54	0	63		





327 PRECINCTS	Insurance Commissioner									
	R V E O G T I E S R T S E R E D	B C A A L S L T O T S	T P U E R R N C O E U N T T A G E	S P T O E I V Z E N R R (NON)	R L I A C R A A R D O (NON)	N H A R T I H Z A I L I E (NON)	A M S A I H F M O O D (NON)	O V V O E T R E S	U V N O D T E E R S	
0295 AV 124002 PATTERSON	1467	590	40.22	182	242	25	83	0	55	
0296 AV 124003 PATTERSON	1253	466	37.19	157	186	22	61	0	36	
0297 AV 124004 PATTERSON	1199	366	30.53	100	165	16	40	2	41	
0298 AV 126001 RIVERBANK	2349	1113	47.38	461	376	51	103	0	118	
0299 AV 126002 RIVERBANK	1582	602	38.05	227	252	26	48	0	49	
0300 AV 126008 RIVERBANK	1367	572	41.84	245	162	16	79	1	65	
0301 AV 126009 RIVERBANK	1503	615	40.92	231	211	26	90	0	53	
0302 AV 127001 SALIDA 1,	1194	528	44.22	229	164	23	61	0	48	
0303 AV 127002 SALIDA 2,	763	341	44.69	146	105	10	37	0	43	
0304 AV 127004 SALIDA 4,	924	389	42.10	159	128	13	63	0	26	
0305 AV 127007 SALIDA 7,	922	377	40.89	159	107	16	60	0	29	
0306 AV 128001 TURLOCK 1	924	320	34.63	100	112	21	59	0	28	
0307 AV 128003 TURLOCK 3	1373	437	31.83	130	178	17	67	0	44	
0308 AV 128005 TURLOCK 5	1150	517	44.96	207	145	35	76	0	53	
0309 AV 128006 TURLOCK 6	1262	560	44.37	250	155	26	60	0	67	
0310 AV 128008 TURLOCK 8	1807	1076	59.55	569	243	34	99	0	131	
0311 AV 128012 TURLOCK 1	2341	1435	61.30	826	255	50	129	1	169	
0312 AV 128013 TURLOCK 1	1312	580	44.21	220	176	21	96	0	66	
0313 AV 128014 TURLOCK 1	1302	558	42.86	225	184	27	72	1	47	
0314 AV 128015 TURLOCK 1	1673	796	47.58	314	240	28	108	0	104	
0315 AV 128017 TURLOCK 1	1665	741	44.50	355	208	36	74	2	62	
0316 AV 128022 TURLOCK 2	1627	776	47.70	367	167	21	109	2	107	
0317 AV 128025 TURLOCK 2	812	329	40.52	138	110	10	38	0	31	
0318 AV 128028 TURLOCK 2	1541	698	45.30	274	203	21	117	0	80	
0319 AV 128030 TURLOCK 3	658	187	28.42	27	100	13	32	0	14	
0320 AV 128038 TURLOCK 3	1161	560	48.23	217	174	27	68	0	73	
0321 AV 128044 TURLOCK 4	1195	446	37.32	185	123	24	45	0	65	
0322 AV 129001 WATERFORD	1167	512	43.87	246	130	27	53	0	53	
0323 AV 129002 WATERFORD	1075	475	44.19	223	116	21	50	1	62	
0324 AV 130001 WESTPORT	477	237	49.69	131	33	12	22	0	39	
0325 AV 131002 STAR 2A-E	408	226	55.39	126	52	3	10	0	35	
0326 AV 131005 STAR 5B-D	325	185	56.92	98	32	11	19	0	25	
0327 AV 132001 WHITMORE	849	305	35.92	109	116	7	37	0	35	
GRAND TOTALS	236374	89836	38.01	39346	26116	3755	10487	44	9726	

Member, State Board of Equalization District 1									
	R V		T P						
	E O		U E	T H					
	G T		R R	O A					
	I E	B C	N C	T G	C C	M L			
	S R	A A	O E	E A	O O	D E	L		
	T S	L S	U N	D I	N N	A V	I	O V	U V
	E	L T	T T	N	N W	V A	N	V O	N O
	R	O	A	E	I A	I N	A	E T	D T
	E	T	G	S	E Y	D S	N	R E	E E
327 PRECINCTS	D	S	E	(NON)	(NON)	(NON)	(NON)	S	R S
COUNTY TOTAL	236374	89836	38.01	24849	15203	7490	35310	29	6719
VOTING PRECINCTS	236374	89836	38.01	24849	15203	7490	35310	29	6719
BD OF EQUALIZATION 1	236374	89836	38.01	24849	15203	7490	35310	29	6719
BOARD TOTAL	236374	89836	38.01	24849	15203	7490	35310	29	6719
CONGRESSIONAL 10	236374	89836	38.01	24849	15203	7490	35310	29	6719
CONGRESSIONAL TOTAL	236374	89836	38.01	24849	15203	7490	35310	29	6719
SENATORIAL DISTRICT 5	112454	44503	39.57	12075	7213	3394	18346	12	3340
SENATORIAL DISTRICT 8	69695	29443	42.25	9505	5747	2436	9370	13	2305
SENATORIAL DISTRICT 12	54225	15890	29.30	3269	2243	1660	7594	4	1074
SENATORIAL TOTAL	236374	89836	38.01	24849	15203	7490	35310	29	6719
ASSEMBLY DISTRICT 12	150948	61863	40.98	18808	11145	4654	22399	22	4676
ASSEMBLY DISTRICT 21	85426	27973	32.75	6041	4058	2836	12911	7	2043
ASSEMBLY TOTAL	236374	89836	38.01	24849	15203	7490	35310	29	6719
1ST SUPERVISORIAL	50989	21266	41.71	6807	3815	1747	7273	12	1552
2ND SUPERVISORIAL	47360	19450	41.07	5957	3780	1523	6544	7	1599
3RD SUPERVISORIAL	44592	15204	34.10	3944	2328	1257	6493	2	1130
4TH SUPERVISORIAL	52604	21613	41.09	5650	3559	1679	9027	4	1639
5TH SUPERVISORIAL	40829	12303	30.13	2491	1721	1284	5973	4	799
SUPERVISORIAL TOTAL	236374	89836	38.01	24849	15203	7490	35310	29	6719
CERES	19442	5881	30.25	1169	874	552	2912	3	361
HUGHSON	3373	1463	43.37	470	271	127	460	0	134
MODESTO	98084	37470	38.20	9749	5973	2825	16039	10	2764
NEWMAN	4058	1374	33.86	319	186	144	644	0	78
OAKDALE	10740	4475	41.67	1510	860	387	1400	4	305
PATTERSON	8683	2658	30.61	460	314	281	1405	0	184
RIVERBANK	10056	3722	37.01	1041	544	289	1556	3	278
TURLOCK	31829	12728	39.99	3634	2404	886	4718	7	1049
WATERFORD	3616	1349	37.31	467	233	125	419	1	99
CITY TOTAL	189881	71120	37.46	18819	11659	5616	29553	28	5252
UNINCORPORATED AREA	46493	18716	40.26	6030	3544	1874	5757	1	1467

				Member, State Board of Equalization District 1					
				T G	C C	T H			
				E A	O O	D E	O A		
				D I	N N	A V	I	O V	U V
				N	N W	V A	N	V O	N O
				E	I A	I N	A	E T	D T
				S	E Y	D S	N	R E	E E
				(NON)	(NON)	(NON)	(NON)	S	R S
327 PRECINCTS	R V	B C	T P						
	E O	A A	U E						
	G T	L S	R R						
	I E	L T	N C						
	S R	O	O E						
	T S	T	U N						
	E	A	T T						
	R	G							
	E								
	D	S	E						
0001 101002 AIRPORT 2-4	216	14	6.48	2	3	0	8	0	1
0002 102001 CASWELL 1 CL	884	93	10.52	9	8	8	66	0	2
0003 102002 CASWELL 2,4	97	11	11.34	2	0	2	7	0	0
0004 102003 CASWELL 3	220	14	6.36	3	2	1	6	0	2
0005 102005 CASWELL 5,6,	652	67	10.28	6	8	6	44	0	2
0006 102007 CASWELL 7	146	22	15.07	7	5	2	8	0	0
0007 103001 CERES 1,11,2	644	145	22.52	23	26	14	67	1	14
0008 103002 CERES 2,8,37	883	179	20.27	37	22	21	83	1	15
0009 103003 CERES 3,4,43	469	63	13.43	16	10	7	26	0	4
0010 103005 CERES 5,19,3	543	93	17.13	14	12	9	51	1	6
0011 103006 CERES 6,13,3	510	88	17.25	18	16	20	25	0	7
0012 103007 CERES 7,12	622	144	23.15	43	24	12	60	0	5
0013 103009 CERES 9,15,2	627	140	22.33	30	17	10	71	0	12
0014 103010 CERES 10,20	521	108	20.73	19	18	15	46	0	10
0015 103014 CERES 14,17,	547	84	15.36	15	16	9	40	0	4
0016 103016 CERES 16,18,	637	93	14.60	8	17	10	56	0	2
0017 103026 CERES 26,28,	644	122	18.94	21	15	12	65	0	9
0018 104001 CHATOM 1,4 D	260	72	27.69	31	7	10	20	0	4
0019 105002 CLAUS 2,4,5	282	77	27.30	33	17	5	16	0	6
0020 105003 CLAUS 3 COFF	156	50	32.05	24	6	5	12	0	3
0021 106001 CLUB 1 WHITM	289	52	17.99	13	9	3	24	0	3
0022 106005 CLUB 5 WHITM	291	72	24.74	26	16	4	21	0	5
0023 106013 CLUB 13	128	24	18.75	6	2	3	10	0	3
0024 107005 COFFEE 5,8,1	420	138	32.86	43	28	17	41	0	9
0025 107006 COFFEE 6,10	75	25	33.33	6	9	2	5	0	3
0026 107007 COFFEE 7	137	39	28.47	7	2	1	25	0	4
0027 108002 CROWS LANDIN	146	17	11.64	2	4	5	6	0	0
0028 108003 CROWS LANDIN	479	119	24.84	36	34	9	31	0	9
0029 109001 DEL PUERTO 1	303	95	31.35	35	25	9	17	0	9
0030 109003 DEL PUERTO 3	222	58	26.13	18	7	11	20	0	2
0031 110001 DENAIR 1,7A,	509	194	38.11	82	33	17	42	0	19
0032 110002 DENAIR 2,12,	599	205	34.22	81	43	19	52	0	10
0033 110007 DENAIR 7B ST	225	87	38.67	39	21	9	15	0	3
0034 110008 DENAIR 8-11,	200	37	18.50	13	13	4	5	0	2
0035 111002 EMPIRE 2,5,9	224	65	29.02	25	12	6	20	0	2
0036 111003 EMPIRE 3,4	508	86	16.93	16	8	3	43	0	16
0037 112001 HART RANSOM	184	65	35.33	21	15	5	15	0	9
0038 112002 HART RANSOM	81	24	29.63	9	4	6	3	0	2
0039 114001 HUGHSON 1A,C	436	124	28.44	53	25	11	28	0	7
0040 114003 HUGHSON 1B,3	648	200	30.86	62	39	16	68	0	15
0041 115001 LANGWORTH 1,	683	270	39.53	112	60	22	58	0	17
0042 117001 MODESTO 1,7,	667	119	17.84	28	19	8	59	0	5
0043 117002 MODESTO 2,10	604	177	29.30	65	26	10	68	0	7
0044 117003 MODESTO 3,12	563	61	10.83	7	5	6	36	0	7
0045 117004 MODESTO 4,11	636	60	9.43	7	5	6	36	0	6
0046 117005 MODESTO 5	328	40	12.20	3	3	5	28	0	1
0047 117006 MODESTO 6,9,2	290	21	7.24	1	3	3	12	0	2
0048 117008 MODESTO 8,24	732	114	15.57	22	14	10	62	0	6
0049 117009 MODESTO 9,12	417	60	14.39	17	9	6	22	0	6

Member, State Board of Equalization District 1

327 PRECINCTS				R V	T P							
				E O	U E							
				G T	R R							
				I E	B C	N C	T G	C C	T H			
				S R	A A	O E	E A	O O	D E	O A		
				T S	L S	U N	D I	N N	A V	I	O V	U V
				E	L T	T T	N	N W	V A	N	V O	N O
				R	O	A	E	I A	I N	A	E T	D T
				E	T	G	S	E Y	D S	N	R E	E E
				D	S	E	(NON)	(NON)	(NON)	(NON)	S	R S
0050	117010	MODESTO	10.1	527	144	27.32	35	12	18	65	0	14
0051	117014	MODESTO	14.1	560	106	18.93	35	18	7	42	0	4
0052	117016	MODESTO	16.6	621	118	19.00	34	17	6	55	0	6
0053	117017	MODESTO	17.6	410	97	23.66	29	16	8	39	0	5
0054	117018	MODESTO	18.8	788	192	24.37	58	36	20	68	0	9
0055	117019	MODESTO	19.2	797	230	28.86	46	46	18	97	0	23
0056	117023	MODESTO	23.8	206	15	7.28	2	0	1	12	0	0
0057	117025	MODESTO	25.2	211	42	19.91	8	4	5	19	0	6
0058	117027	MODESTO	27.3	554	226	40.79	41	26	15	121	0	23
0059	117028	MODESTO	28.3	634	137	21.61	21	21	14	66	0	14
0060	117029	MODESTO	29.6	523	153	29.25	46	29	18	54	0	6
0061	117030	MODESTO	30.6	534	141	26.40	32	25	22	53	0	9
0062	117035	MODESTO	35.3	449	169	37.64	39	29	20	64	0	15
0063	117036	MODESTO	36.3	367	130	35.42	37	15	14	51	0	13
0064	117040	MODESTO	40.4	647	219	33.85	60	45	13	81	0	19
0065	117043	MODESTO	43.4	649	165	25.42	49	31	8	61	0	15
0066	117044	MODESTO	44.5	469	117	24.95	44	16	10	39	0	7
0067	117047	MODESTO	47.5	651	197	30.26	70	34	12	65	0	16
0068	117048	MODESTO	48.1	410	146	35.61	46	22	7	58	0	13
0069	117050	MODESTO	50.5	805	209	25.96	48	38	16	92	0	15
0070	117052	MODESTO	52.8	414	130	31.40	29	37	18	39	0	6
0071	117053	MODESTO	53.1	439	86	19.59	35	12	3	34	0	2
0072	117058	MODESTO	58.6	685	127	18.54	31	22	15	51	0	7
0073	117059	MODESTO	59.1	252	82	32.54	24	15	2	36	0	5
0074	117062	MODESTO	62.1	543	138	25.41	35	16	22	55	0	10
0075	117063	MODESTO	63.1	387	38	9.82	6	1	1	25	0	5
0076	117068	MODESTO	68.9	537	118	21.97	39	10	10	51	0	7
0077	117069	MODESTO	69.9	453	103	22.74	29	19	7	34	0	14
0078	117070	MODESTO	70.1	545	149	27.34	41	28	17	53	0	10
0079	117073	MODESTO	73.1	351	37	10.54	4	4	4	23	0	2
0080	117074	MODESTO	74.7	647	209	32.30	61	35	14	71	0	27
0081	117076	MODESTO	76.7	494	91	18.42	22	20	8	34	0	7
0082	117078	MODESTO	78.8	719	198	27.54	64	23	15	82	0	14
0083	117084	MODESTO	84.8	853	178	20.87	57	24	16	75	0	5
0084	117090	MODESTO	90.1	490	178	36.33	59	31	14	58	1	15
0085	117091	MODESTO	91.1	363	106	29.20	30	20	2	50	0	4
0086	117093	MODESTO	93.9	661	189	28.59	57	40	15	68	0	9
0087	117095	MODESTO	95.1	773	230	29.75	69	44	21	83	0	13
0088	117098	MODESTO	98.1	515	127	24.66	47	21	6	47	0	5
0089	117100	MODESTO	100.	643	157	24.42	53	24	5	68	0	7
0090	117104	MODESTO	104.	666	130	19.52	41	17	9	53	0	10
0091	117105	MODESTO	105.	605	123	20.33	34	24	7	47	0	11
0092	117106	MODESTO	106.	595	163	27.39	51	34	13	55	0	10
0093	117112	MODESTO	112.	681	176	25.84	52	44	16	55	1	8
0094	117119	MODESTO	119.	338	98	28.99	28	28	5	29	0	8
0095	117125	MODESTO	125.	571	130	22.77	42	34	6	41	0	7
0096	117165	MODESTO	165.	476	110	23.11	40	15	9	40	0	6
0097	117168	MODESTO	168.	233	37	15.88	3	7	2	21	0	4
0098	117172	MODESTO	172.	588	108	18.37	21	19	7	53	0	8

				Member, State Board of Equalization District 1								
				R V	T P				T H			
				E O	U E				O A			
				G T	R R				M L			
				I E	B C	N C	T G	C C	D E	L	O V	U V
				S R	A A	O E	E A	O O	A V	I	V O	N O
				T S	L S	U N	D I	N N	V A	N	E T	D T
				E	L T	T T	N	N W	N	N	R E	E E
				R	O	A	E	I A	I N	A	S	R S
				E	T	G	S	E Y	D S	N	S	
327 PRECINCTS				D	S	E	(NON)	(NON)	(NON)	(NON)		
0099	119001	NEWMAN 1,3	165	36	21.82	14	4	3	14	0	1	
0100	119002	NEWMAN 2,4	653	145	22.21	36	20	21	63	0	5	
0101	119005	NEWMAN 5-8	671	161	23.99	31	22	21	80	0	7	
0102	120001	NORTH 1A-E,2	312	106	33.97	43	18	12	28	0	5	
0103	120003	NORTH 3	176	68	38.64	27	12	8	15	0	6	
0104	121001	OAKDALE 1,2A	863	218	25.26	69	43	22	66	1	17	
0105	121002	OAKDALE 2C,1	718	226	31.48	79	35	23	68	1	20	
0106	121003	OAKDALE 3,5,	615	193	31.38	75	34	16	58	0	10	
0107	121004	OAKDALE 4,8,	567	160	28.22	59	46	9	40	0	6	
0108	121006	OAKDALE 6A,7	589	187	31.75	73	31	14	59	0	10	
0109	123001	PARADISE 1,2	150	38	25.33	7	8	6	12	0	5	
0110	123004	PARADISE 4,7	707	114	16.12	21	11	9	58	0	15	
0111	123005	PARADISE 5	227	25	11.01	7	3	2	10	0	3	
0112	124001	PATTERSON 1,	975	189	19.38	22	16	12	126	0	12	
0113	124002	PATTERSON 2,	743	176	23.69	30	31	17	82	0	14	
0114	124003	PATTERSON 3,	592	149	25.17	35	20	19	64	0	11	
0115	124004	PATTERSON 4,	643	125	19.44	20	16	21	54	0	14	
0116	126001	RIVERBANK 1,	1114	344	30.88	95	44	27	140	0	37	
0117	126002	RIVERBANK 2,	831	192	23.10	34	22	20	98	0	18	
0118	126008	RIVERBANK 8,	646	149	23.07	52	23	15	44	0	14	
0119	126009	RIVERBANK 9-	664	135	20.33	40	13	10	62	0	9	
0120	127001	SALIDA 1,3,1	688	163	23.69	33	28	11	76	0	14	
0121	127002	SALIDA 2,5	499	133	26.65	35	22	14	46	0	15	
0122	127004	SALIDA 4,6	627	166	26.48	52	18	8	72	0	14	
0123	127007	SALIDA 7,9	511	133	26.03	38	20	13	50	0	12	
0124	128001	TURLOCK 1,2	477	81	16.98	18	14	4	40	0	5	
0125	128003	TURLOCK 3,4,	750	132	17.60	24	18	9	70	0	11	
0126	128005	TURLOCK 5,7,	568	154	27.11	37	22	8	68	0	18	
0127	128006	TURLOCK 6,10	599	165	27.55	51	38	4	53	0	18	
0128	128008	TURLOCK 8,9,	690	292	42.32	91	80	21	68	0	32	
0129	128012	TURLOCK 12,1	703	282	40.11	99	69	15	72	0	27	
0130	128013	TURLOCK 13,4	589	152	25.81	44	22	10	68	0	8	
0131	128014	TURLOCK 14,1	606	122	20.13	29	22	8	53	1	9	
0132	128015	TURLOCK 15,1	837	207	24.73	53	35	27	70	0	22	
0133	128017	TURLOCK 17,2	742	244	32.88	67	43	17	95	0	22	
0134	128022	TURLOCK 22,3	697	228	32.71	76	24	15	89	0	22	
0135	128025	TURLOCK 25,3	366	88	24.04	15	21	6	39	0	7	
0136	128028	TURLOCK 28,4	646	158	24.46	50	30	13	52	0	12	
0137	128030	TURLOCK 30,3	431	66	15.31	10	8	4	41	0	3	
0138	128038	TURLOCK 38,4	592	185	31.25	39	33	20	76	0	17	
0139	128044	TURLOCK 44,4	638	118	18.50	33	19	9	49	0	8	
0140	129001	WATERFORD 1,	727	206	28.34	74	31	22	66	0	13	
0141	129002	WATERFORD 2,	647	156	24.11	55	34	14	39	0	14	
0142	130001	WESTPORT 1	231	66	28.57	15	19	10	17	0	5	
0143	131002	STAR 2A-E,3	181	64	35.36	27	13	3	14	0	6	
0144	131005	STAR 5B-D,F	188	56	29.79	18	18	10	9	0	1	
0145	132001	WHITMORE 1,9	490	85	17.35	17	11	6	42	0	9	
0146	901001	AIRPORT 1 EM	57	21	36.84	8	4	4	4	0	1	
0147	902010	CASWELL 10 C	162	64	39.51	21	8	11	19	0	5	

Member, State Board of Equalization District 1

327 PRECINCTS	R V	T P		T G			C C		D E		T H		O V		U V	
	E O	B C	N C	E A	O O	A V	I A	I N	N A	V O	N O	O A	E T	D T	R S	R S
	G T	A A	O E	D I	N N	V A	I N	D S	N N	S	S	R R	R E	R S	R S	R S
	I E	L S	U N	N	N W	I N	A	(NON)	(NON)	(NON)	(NON)	M L	S	S	S	S
	S R	T S	T T	E	I A	I N	A	(NON)	(NON)	(NON)	(NON)	L	S	S	S	S
	E	L T	T T	N	N W	V A	N	(NON)	(NON)	(NON)	(NON)	N	V O	N O	N O	N O
	R	O	A	E	I A	I N	A	(NON)	(NON)	(NON)	(NON)	A	E T	D T	D T	D T
	E	T	G	S	E Y	D S	N	(NON)	(NON)	(NON)	(NON)	N	R E	E E	E E	E E
	D	S	E	(NON)	(NON)	(NON)	(NON)	(NON)	(NON)	(NON)	(NON)	S	S	S	S	S
0148 903027 CERES 27	0	0		0	0	0	0	0	0	0	0	0	0	0	0	0
0149 904002 CHATOM 2,3,5	176	61	34.66	17	10	4	28	0	2							
0150 906002 CLUB 2	164	67	40.85	22	12	5	22	0	5							
0151 906010 CLUB 10	133	69	51.88	23	13	6	23	0	4							
0152 906016 CLUB 16	26	16	61.54	6	3	2	5	0	0							
0153 908001 CROWS LANDIN	190	67	35.26	23	16	15	10	0	3							
0154 908004 CROWS LANDIN	180	90	50.00	32	20	7	21	0	10							
0155 908005 CROWS LANDIN	199	91	45.73	28	13	19	21	0	10							
0156 908007 CROWS LANDIN	234	98	41.88	31	13	19	32	0	3							
0157 909006 DEL PUERTO 6	109	58	53.21	14	8	13	15	0	8							
0158 910003 DENAIR 3-5,7	230	57	24.78	12	13	6	22	0	4							
0159 911008 EMPIRE 8	1	1	100.00	1	0	0	0	0	0							
0160 911010 EMPIRE 10	0	0		0	0	0	0	0	0							
0161 912001 HART RANSOM	213	91	42.72	17	23	15	24	0	11							
0162 912003 HART RANSOM	184	56	30.43	14	7	2	31	0	2							
0163 912004 HART RANSOM	94	51	54.26	15	7	5	16	0	8							
0164 913002 HICKMAN 2 ST	203	111	54.68	42	25	9	23	0	12							
0165 913003 HICKMAN 3 ST	127	80	62.99	31	20	7	16	0	6							
0166 914004 HUGHSON 4	0	0		0	0	0	0	0	0							
0167 915002 LANGWORTH 2F	138	60	43.48	21	14	5	15	0	5							
0168 916002 MC HENRY 2,8	106	62	58.49	19	19	6	14	0	4							
0169 917049 MODESTO 49,1	85	20	23.53	0	3	1	15	0	1							
0170 917161 MODESTO 161,	67	12	17.91	3	1	0	5	0	2							
0171 917167 MODESTO 167,	5	2	40.00	0	2	0	0	0	0							
0172 917196 MODESTO 196	1	1	100.00	0	0	1	0	0	0							
0173 919009 NEWMAN 9	0	0		0	0	0	0	0	0							
0174 920001 NORTH 1F-H,4	48	25	52.08	14	6	2	3	0	0							
0175 921009 OAKDALE 9,16	1	1	100.00	0	1	0	0	0	0							
0176 923009 PARADISE 9,2	158	34	21.52	2	6	6	17	0	3							
0177 923010 PARADISE 10,	175	84	48.00	21	18	11	23	0	10							
0178 923020 PARADISE 20,	229	43	18.78	4	1	1	35	0	2							
0179 924007 PATTERSON 7,	0	0		0	0	0	0	0	0							
0180 928021 TURLOCK 21,3	95	38	40.00	17	10	6	5	0	0							
0181 930003 WESTPORT 3	129	54	41.86	13	5	8	26	0	2							
0182 932003 WHITMORE 3	111	55	49.55	23	10	6	7	0	9							
0183 AV 101002 AIRPORT 2	329	58	17.63	7	5	2	39	0	5							
0184 AV 102001 CASWELL 1	1153	319	27.67	44	37	22	195	0	21							
0185 AV 102002 CASWELL 2	181	55	30.39	12	5	5	31	0	2							
0186 AV 102003 CASWELL 3	284	80	28.17	6	6	5	53	0	10							
0187 AV 102005 CASWELL 5	899	249	27.70	46	28	26	136	0	13							
0188 AV 102007 CASWELL 7	225	99	44.00	17	14	11	49	0	7							
0189 AV 103001 CERES 1,1	1219	457	37.49	85	61	31	235	0	43							
0190 AV 103002 CERES 2,8	1595	577	36.18	121	90	52	272	0	42							
0191 AV 103003 CERES 3,4	761	240	31.54	57	45	22	110	0	6							
0192 AV 103005 CERES 5,1	1184	437	36.91	76	69	38	235	0	19							
0193 AV 103006 CERES 6,1	1026	333	32.46	73	53	31	161	0	15							
0194 AV 103007 CERES 7,1	1201	488	40.63	135	62	49	203	0	38							
0195 AV 103009 CERES 9,1	1119	472	42.18	105	72	45	222	0	28							
0196 AV 103010 CERES 10,	1051	389	37.01	91	72	39	174	0	12							

Member, State Board of Equalization District 1

327 PRECINCTS	R V		T P				T H		
	E O		U E				O A		
	G T		R R				M L		
	I E	B C	N C	T G	C C				
	S R	A A	O E	E A	O O	D E	L		
	T S	L S	U N	D I	N N	A V	I	O V	U V
	E	L T	T T	N	N W	V A	N	V O	N O
	R	O	A	E	I A	I N	A	E T	D T
	E	T	G	S	E Y	D S	N	R E	E E
	D	S	E	(NON)	(NON)	(NON)	(NON)	S	R S
0197 AV 103014 CERES 14,	1012	353	34.88	70	53	32	175	0	22
0198 AV 103016 CERES 16,	1247	387	31.03	48	41	30	246	0	19
0199 AV 103026 CERES 26,	1380	489	35.43	64	63	44	289	0	29
0200 AV 104001 CHATOM 1,	686	323	47.08	116	57	34	90	0	26
0201 AV 105002 CLAUS 2.4	793	402	50.69	130	85	42	119	0	26
0202 AV 105003 CLAUS 3 C	574	311	54.18	117	66	44	70	0	14
0203 AV 106001 CLUB 1 WH	634	269	42.43	72	55	20	107	0	14
0204 AV 106005 CLUB 5 WH	784	453	57.78	163	108	45	97	0	39
0205 AV 106013 CLUB 13	222	101	45.50	23	30	13	26	0	9
0206 AV 107005 COFFEE 5,	1334	768	57.57	265	156	76	200	0	70
0207 AV 107006 COFFEE 6,	289	195	67.47	63	31	11	72	0	18
0208 AV 107007 COFFEE 7	270	126	46.67	34	23	16	46	0	7
0209 AV 108002 CROWS LAN	456	216	47.37	58	27	31	90	0	8
0210 AV 108003 CROWS LAN	1125	508	45.16	168	108	75	122	0	35
0211 AV 109001 DEL PUERT	678	334	49.26	106	52	54	93	0	29
0212 AV 109003 DEL PUERT	363	134	36.91	32	15	20	54	0	13
0213 AV 110001 DENAIR 1,	1080	627	58.06	256	127	51	140	0	53
0214 AV 110002 DENAIR 2,	1133	581	51.28	207	144	55	136	0	38
0215 AV 110007 DENAIR 7B	618	400	64.72	153	105	31	59	0	49
0216 AV 110008 DENAIR 8-	483	277	57.35	98	43	24	80	0	32
0217 AV 111002 EMPIRE 2,	644	353	54.81	128	65	28	101	0	29
0218 AV 111003 EMPIRE 3,	948	300	31.65	78	58	23	115	0	25
0219 AV 112001 HART RANS	704	438	62.22	173	92	69	60	0	44
0220 AV 112002 HART RANS	306	189	61.76	74	42	22	30	0	20
0221 AV 114001 HUGHSON 1	913	432	47.32	143	82	42	123	0	41
0222 AV 114003 HUGHSON 1	1376	707	51.38	212	125	58	241	0	71
0223 AV 115001 LANGWORTH	2470	1522	61.62	565	338	138	357	0	117
0224 AV 117001 MODESTO 1	1296	465	35.88	89	77	38	210	0	50
0225 AV 117002 MODESTO 2	1277	636	49.80	170	134	34	247	0	49
0226 AV 117003 MODESTO 3	1117	270	24.17	27	25	31	174	0	13
0227 AV 117004 MODESTO 4	1296	302	23.30	31	38	23	189	0	16
0228 AV 117005 MODESTO 5	569	113	19.86	14	9	11	72	0	7
0229 AV 117006 MODESTO 6	673	170	25.26	11	18	12	114	0	15
0230 AV 117008 MODESTO 8	1631	527	32.31	97	59	44	283	1	42
0231 AV 117009 MODESTO 9	1004	340	33.86	61	36	25	182	0	34
0232 AV 117010 MODESTO 1	1068	479	44.85	113	66	48	216	0	32
0233 AV 117014 MODESTO 1	1157	527	45.55	144	79	30	243	0	30
0234 AV 117016 MODESTO 1	1235	405	32.79	87	56	24	217	0	21
0235 AV 117017 MODESTO 1	789	323	40.94	71	65	19	146	0	21
0236 AV 117018 MODESTO 1	1710	761	44.50	200	143	46	313	0	55
0237 AV 117019 MODESTO 1	1877	987	52.58	213	108	95	475	1	93
0238 AV 117023 MODESTO 2	298	62	20.81	11	9	5	34	0	3
0239 AV 117025 MODESTO 2	403	143	35.48	35	17	11	69	0	11
0240 AV 117027 MODESTO 2	1268	715	56.39	129	105	54	363	0	64
0241 AV 117028 MODESTO 2	1577	611	38.74	110	83	55	321	0	38
0242 AV 117029 MODESTO 2	1048	541	51.62	152	73	55	218	0	41
0243 AV 117030 MODESTO 3	1085	450	41.47	105	88	40	186	0	30
0244 AV 117035 MODESTO 3	1087	616	56.67	133	91	45	303	1	43
0245 AV 117036 MODESTO 3	839	463	55.18	101	81	51	180	0	48

Member, State Board of Equalization District 1

327 PRECINCTS				R V	T P				T H			
				E O	U E				O A			
				G T	R R				M L			
				I E	B C	N C	T G	C C	D E			
				S R	A A	O E	E A	O O	A V	I	O V	U V
				T S	L S	U N	D I	N N	V A	N	V O	N O
				E	L T	T T	N	N W	I N	A	E T	D T
				R	O	A	E	I A	D S	N	R E	E E
				E	T	G	S	E Y	(NON)	(NON)	(NON)	R S
				D	S	E	(NON)	(NON)	(NON)	(NON)	S	R S
0246 AV 117040 MODESTO 4	1521	873	57.40	222	159	60	358	1	71			
0247 AV 117043 MODESTO 4	1512	718	47.49	220	100	48	293	0	56			
0248 AV 117044 MODESTO 4	1161	624	53.75	203	92	40	250	0	38			
0249 AV 117047 MODESTO 4	1686	970	57.53	297	171	70	353	0	78			
0250 AV 117048 MODESTO 4	1028	610	59.34	167	101	43	247	0	50			
0251 AV 117050 MODESTO 5	1834	788	42.97	178	100	77	370	0	62			
0252 AV 117052 MODESTO 5	1188	674	56.73	166	118	67	260	0	59			
0253 AV 117053 MODESTO 5	857	307	35.82	67	40	26	158	0	16			
0254 AV 117058 MODESTO 5	1285	496	38.60	121	71	32	231	0	39			
0255 AV 117059 MODESTO 5	699	372	53.22	86	71	27	152	0	34			
0256 AV 117062 MODESTO 6	1071	457	42.67	104	70	50	211	0	20			
0257 AV 117063 MODESTO 6	773	182	23.54	16	12	10	129	0	13			
0258 AV 117068 MODESTO 6	1113	457	41.06	122	78	27	205	0	25			
0259 AV 117069 MODESTO 6	1121	501	44.69	135	80	34	208	0	42			
0260 AV 117070 MODESTO 7	1252	665	53.12	198	108	61	261	1	35			
0261 AV 117073 MODESTO 7	819	222	27.11	23	21	11	151	1	14			
0262 AV 117074 MODESTO 7	1662	926	55.72	299	149	68	335	1	72			
0263 AV 117076 MODESTO 7	970	389	40.10	99	79	36	143	1	30			
0264 AV 117078 MODESTO 7	1482	707	47.71	202	107	54	278	0	62			
0265 AV 117084 MODESTO 8	1597	645	40.39	185	91	41	272	0	55			
0266 AV 117090 MODESTO 9	1280	724	56.56	240	107	40	274	0	59			
0267 AV 117091 MODESTO 9	1019	563	55.25	161	98	36	229	0	35			
0268 AV 117093 MODESTO 9	1668	791	47.42	226	171	56	275	0	62			
0269 AV 117095 MODESTO 9	1767	919	52.01	291	163	63	324	0	77			
0270 AV 117098 MODESTO 9	1213	551	45.42	153	78	25	252	0	41			
0271 AV 117100 MODESTO 1	1513	749	49.50	220	112	50	313	0	50			
0272 AV 117104 MODESTO 1	1342	476	35.47	110	77	21	237	0	30			
0273 AV 117105 MODESTO 1	1099	350	31.85	67	45	25	189	0	21			
0274 AV 117106 MODESTO 1	1185	522	44.05	168	78	37	204	0	35			
0275 AV 117112 MODESTO 1	1551	739	47.65	236	129	48	266	0	58			
0276 AV 117119 MODESTO 1	995	589	59.20	174	109	45	221	0	38			
0277 AV 117125 MODESTO 1	1184	524	44.26	150	90	38	207	0	37			
0278 AV 117165 MODESTO 1	1062	514	48.40	167	100	30	177	0	37			
0279 AV 117168 MODESTO 1	295	61	20.68	8	11	1	36	0	5			
0280 AV 117172 MODESTO 1	1252	523	41.77	127	89	35	239	0	31			
0281 AV 119001 NEWMAN 1	372	168	45.16	41	25	19	71	0	11			
0282 AV 119002 NEWMAN 2	1147	463	40.37	108	73	50	211	0	20			
0283 AV 119005 NEWMAN 5	1050	401	38.19	89	42	30	205	0	34			
0284 AV 120001 NORTH 1A	954	509	53.35	181	117	49	120	1	40			
0285 AV 120003 NORTH 3	513	312	60.82	136	58	31	69	0	17			
0286 AV 121001 OAKDALE 1	1808	784	43.36	222	153	60	289	1	54			
0287 AV 121002 OAKDALE 2	1739	791	45.49	291	143	69	231	0	55			
0288 AV 121003 OAKDALE 3	1292	624	48.30	200	126	69	191	1	37			
0289 AV 121004 OAKDALE 4	1361	688	50.55	223	120	55	235	0	53			
0290 AV 121006 OAKDALE 6	1187	603	50.80	219	128	50	163	0	43			
0291 AV 123001 PARADISE	549	325	59.20	111	66	53	65	0	30			
0292 AV 123004 PARADISE	1190	346	29.08	73	48	29	175	0	18			
0293 AV 123005 PARADISE	381	74	19.42	6	8	5	49	0	6			
0294 AV 124001 PATTERSON	1811	597	32.97	80	59	58	356	0	42			



				Member, State Board of Equalization District 1						
				T	C	D	T			
				G	C	E	H			
				A	C	O	O			
				N	C	A	A			
				C	C	V	M			
				O	O	A	L			
				E	O	D	I	O	U	
				I	O	E	N	V	V	
				N	O	A	N	O	N	
				N	O	V	A	V	O	
				N	O	A	I	E	N	
				N	O	I	N	R	D	
				N	O	E	D	E	T	
				N	O	S	S	S	E	
				(NON)	(NON)	(NON)	(NON)	S	R	
				(NON)	(NON)	(NON)	(NON)	S	S	
327 PRECINCTS										
0295 AV 124002 PATTERSON	1467	590	40.22	108	72	67	301	0	39	
0296 AV 124003 PATTERSON	1253	466	37.19	100	53	60	218	0	31	
0297 AV 124004 PATTERSON	1199	366	30.53	65	47	27	204	0	21	
0298 AV 126001 RIVERBANK	2349	1113	47.38	322	175	99	438	1	75	
0299 AV 126002 RIVERBANK	1582	602	38.05	175	70	41	277	0	39	
0300 AV 126008 RIVERBANK	1367	572	41.84	161	99	43	219	1	49	
0301 AV 126009 RIVERBANK	1503	615	40.92	162	98	34	278	1	37	
0302 AV 127001 SALIDA 1,	1194	528	44.22	161	93	27	204	0	39	
0303 AV 127002 SALIDA 2,	763	341	44.69	103	44	31	130	0	33	
0304 AV 127004 SALIDA 4,	924	389	42.10	107	56	34	171	0	21	
0305 AV 127007 SALIDA 7,	922	377	40.89	108	68	17	160	0	24	
0306 AV 128001 TURLOCK 1	924	320	34.63	62	47	20	165	1	25	
0307 AV 128003 TURLOCK 3	1373	437	31.83	82	70	19	226	0	38	
0308 AV 128005 TURLOCK 5	1150	517	44.96	135	96	31	215	0	40	
0309 AV 128006 TURLOCK 6	1262	560	44.37	146	100	35	210	0	67	
0310 AV 128008 TURLOCK 8	1807	1076	59.55	369	235	81	301	0	88	
0311 AV 128012 TURLOCK 1	2341	1435	61.30	480	327	101	403	0	121	
0312 AV 128013 TURLOCK 1	1312	580	44.21	194	94	39	221	0	30	
0313 AV 128014 TURLOCK 1	1302	558	42.86	155	88	36	242	0	36	
0314 AV 128015 TURLOCK 1	1673	796	47.58	211	133	53	321	0	75	
0315 AV 128017 TURLOCK 1	1665	741	44.50	228	133	73	256	2	45	
0316 AV 128022 TURLOCK 2	1627	776	47.70	236	148	58	264	3	66	
0317 AV 128025 TURLOCK 2	812	329	40.52	76	71	25	136	0	20	
0318 AV 128028 TURLOCK 2	1541	698	45.30	207	140	36	257	0	57	
0319 AV 128030 TURLOCK 3	658	187	28.42	31	19	6	115	0	14	
0320 AV 128038 TURLOCK 3	1161	560	48.23	141	106	35	233	0	44	
0321 AV 128044 TURLOCK 4	1195	446	37.32	128	89	42	145	0	42	
0322 AV 129001 WATERFORD	1167	512	43.87	184	85	42	166	0	35	
0323 AV 129002 WATERFORD	1075	475	44.19	154	83	47	148	1	37	
0324 AV 130001 WESTPORT	477	237	49.69	78	48	35	54	0	22	
0325 AV 131002 STAR 2A-E	408	226	55.39	87	41	27	48	0	23	
0326 AV 131005 STAR 5B-D	325	185	56.92	76	26	22	50	0	10	
0327 AV 132001 WHITMORE	849	305	35.92	71	53	21	134	0	25	
GRAND TOTALS	236374	89836	38.01	24849	15203	7490	35310	29	6719	

327 PRECINCTS	United States Senator (more to follow)											
	R V E O G T I E S R T S E R O E D	B C A A L S L T O T S	T P U E R R N C O E U N T T A G E	G P E L R U A M L M D E R (NON)	T P O A M L Z E R (NON)	J T P O H A H O R N M K P E S R N (NON)	D H P O O I U W E G A R L R C A D E S (NON)	H G P E . E R T B E E R T (NON)	J P B A R M A E D S L Y (NON)	A K B R . H U U N M I T (NON)	J J L E O A R S W R E S Y P H (NON)	P L A I T T R T I L C E K (NON)
COUNTY TOTAL	236374	89836	38.01	175	2587	229	433	229	6797	7642	771	1311
VOTING PRECINCTS	236374	89836	38.01	175	2587	229	433	229	6797	7642	771	1311
BD OF EQUALIZATION 1 BOARD TOTAL	236374 236374	89836 89836	38.01 38.01	175 175	2587 2587	229 229	433 433	229 229	6797 6797	7642 7642	771 771	1311 1311
CONGRESSIONAL 10 CONGRESSIONAL TOTAL	236374 236374	89836 89836	38.01 38.01	175 175	2587 2587	229 229	433 433	229 229	6797 6797	7642 7642	771 771	1311 1311
SENATORIAL DISTRICT 5	112454	44503	39.57	71	1281	107	199	94	3223	3707	345	633
SENATORIAL DISTRICT 8	69695	29443	42.25	53	923	64	112	94	2695	2953	305	463
SENATORIAL DISTRICT 12	54225	15890	29.30	51	383	58	122	41	879	982	121	215
SENATORIAL TOTAL	236374	89836	38.01	175	2587	229	433	229	6797	7642	771	1311
ASSEMBLY DISTRICT 12	150948	61863	40.98	97	1866	142	248	157	5159	5755	565	942
ASSEMBLY DISTRICT 21	85426	27973	32.75	78	721	87	185	72	1638	1887	206	369
ASSEMBLY TOTAL	236374	89836	38.01	175	2587	229	433	229	6797	7642	771	1311
1ST SUPERVISORIAL	50989	21266	41.71	36	672	46	82	38	1929	2033	193	328
2ND SUPERVISORIAL	47360	19450	41.07	36	579	46	79	76	1649	1835	186	295
3RD SUPERVISORIAL	44592	15204	34.10	23	434	47	77	39	1053	1129	115	198
4TH SUPERVISORIAL	52604	21613	41.09	37	616	49	95	45	1492	1945	182	308
5TH SUPERVISORIAL	40829	12303	30.13	43	286	41	100	31	674	700	95	182
SUPERVISORIAL TOTAL	236374	89836	38.01	175	2587	229	433	229	6797	7642	771	1311
CERES	19442	5881	30.25	14	135	19	45	16	294	389	53	102
HUGHSON	3373	1463	43.37	1	47	2	7	6	128	111	8	35
MODESTO	98084	37470	38.20	66	1028	86	173	80	2599	3100	272	515
NEWMAN	4058	1374	33.86	2	43	4	18	5	67	83	16	11
OAKDALE	10740	4475	41.67	10	142	9	18	10	443	470	52	79
PATTERSON	8683	2658	30.61	19	47	10	11	6	122	114	17	29
RIVERBANK	10056	3722	37.01	8	99	13	23	9	262	237	26	42
TURLOCK	31829	12728	39.99	21	341	36	60	51	984	1190	107	155
WATERFORD	3616	1349	37.31	4	37	8	4	3	130	109	22	30
CITY TOTAL	189881	71120	37.46	145	1919	187	359	186	5029	5803	573	998
UNINCORPORATED AREA	46493	18716	40.26	30	668	42	74	43	1768	1839	198	313

			United States Senator (more to follow)												
			R V	T P		J T P					A K B				
			E O	U E							R . H		P L		
			G T	R R		G P	O H A		D H P	H G P	J P B	R . H		P L	
			I E	B C	N C	E L	T P	H O R	O O I	E . E	A R	U U	J J L	A I	
			S R	A A	O E	R U	O A	N M K	U W E	R T	M A	N M	E O A	T T	
			T S	L S	U N	A M	M L	P E	G A R	B E	E D	I	R S W	R T	
			E	L T	T T	L M	Z	S R	L R C	E R	S L	T	R E S	I L	
			R	O	A	D E	E	O	A D E	R S	E	R	Y P	C E	
			E	T	G	R	R	N	S	T	Y	A	H	K	
327 PRECINCTS			D	S	E	(NON)	(NON)	(NON)	(NON)	(NON)	(NON)	(NON)	(NON)	(NON)	
0001	101002	AIRPORT 2-4	216	14	6.48	0	0	0	0	0	0	0	0	1	
0002	102001	CASWELL 1 CL	884	93	10.52	1	2	0	1	0	3	4	2	1	
0003	102002	CASWELL 2,4	97	11	11.34	0	0	0	0	0	0	0	0	0	
0004	102003	CASWELL 3	220	14	6.36	0	0	0	0	0	0	0	0	1	
0005	102005	CASWELL 5,6,	652	67	10.28	0	0	1	2	0	0	3	2	1	
0006	102007	CASWELL 7	146	22	15.07	0	1	0	0	0	0	4	0	2	
0007	103001	CERES 1,11,2	644	145	22.52	0	3	0	2	0	8	12	4	6	
0008	103002	CERES 2,8,37	883	179	20.27	1	5	2	0	0	8	12	0	4	
0009	103003	CERES 3,4,43	469	63	13.43	0	2	1	0	0	1	4	0	1	
0010	103005	CERES 5,19,3	543	93	17.13	1	4	0	1	0	2	4	0	0	
0011	103006	CERES 6,13,3	510	88	17.25	0	3	2	1	0	13	4	0	5	
0012	103007	CERES 7,12	622	144	23.15	0	5	0	0	1	8	9	1	3	
0013	103009	CERES 9,15,2	627	140	22.33	1	3	1	0	0	5	12	2	0	
0014	103010	CERES 10,20	521	108	20.73	1	3	0	0	0	5	12	2	5	
0015	103014	CERES 14,17,	547	84	15.36	0	3	0	0	0	8	5	2	1	
0016	103016	CERES 16,18,	637	93	14.60	0	0	0	4	1	2	3	0	0	
0017	103026	CERES 26,28,	644	122	18.94	0	5	0	0	1	10	3	2	1	
0018	104001	CHATOM 1,4 D	260	72	27.69	0	5	0	0	0	9	3	2	0	
0019	105002	CLAUS 2,4,5	282	77	27.30	0	6	0	0	0	4	9	1	4	
0020	105003	CLAUS 3 COFF	156	50	32.05	0	4	0	0	0	5	8	0	0	
0021	106001	CLUB 1 WHITM	289	52	17.99	0	0	0	0	0	0	6	1	0	
0022	106005	CLUB 5 WHITM	291	72	24.74	0	5	0	0	0	5	9	3	1	
0023	106013	CLUB 13	128	24	18.75	0	1	0	0	0	3	1	0	1	
0024	107005	COFFEE 5,8,1	420	138	32.86	0	5	0	0	0	14	17	0	4	
0025	107006	COFFEE 6,10	75	25	33.33	0	2	0	0	0	2	0	0	0	
0026	107007	COFFEE 7	137	39	28.47	0	1	0	0	0	1	1	2	0	
0027	108002	CROWS LANDIN	146	17	11.64	0	0	0	0	0	4	0	0	0	
0028	108003	CROWS LANDIN	479	119	24.84	0	3	0	0	0	10	16	0	1	
0029	109001	DEL PUERTO 1	303	95	31.35	0	6	0	0	0	12	8	0	1	
0030	109003	DEL PUERTO 3	222	58	26.13	0	0	1	0	0	1	1	0	1	
0031	110001	DENAIR 1,7A,	509	194	38.11	0	7	2	1	4	20	8	5	7	
0032	110002	DENAIR 2,12,	599	205	34.22	1	12	0	2	0	27	17	2	4	
0033	110007	DENAIR 7B ST	225	87	38.67	2	4	0	0	1	14	10	1	5	
0034	110008	DENAIR 8-11,	200	37	18.50	0	3	0	0	0	2	3	0	1	
0035	111002	EMPIRE 2,5,9	224	65	29.02	0	5	0	0	0	5	10	1	2	
0036	111003	EMPIRE 3,4	508	86	16.93	0	1	1	0	0	2	0	0	1	
0037	112001	HART RANSOM	184	65	35.33	0	0	0	0	0	2	10	1	1	
0038	112002	HART RANSOM	81	24	29.63	0	2	0	0	0	2	1	0	0	
0039	114001	HUGHSON 1A,C	436	124	28.44	0	8	0	0	0	8	9	1	3	
0040	114003	HUGHSON 1B,3	648	200	30.86	0	10	0	1	1	17	13	0	8	
0041	115001	LANGWORTH 1,	683	270	39.53	1	12	0	0	1	28	38	1	5	
0042	117001	MODESTO 1,7,	667	119	17.84	1	10	0	0	0	8	7	0	2	
0043	117002	MODESTO 2,10	604	177	29.30	0	3	0	0	0	14	12	0	5	
0044	117003	MODESTO 3,12	563	61	10.83	0	0	0	0	0	0	5	0	0	
0045	117004	MODESTO 4,11	636	60	9.43	0	0	0	1	0	1	0	0	0	
0046	117005	MODESTO 5	328	40	12.20	0	1	0	2	0	2	0	0	1	
0047	117006	MODESTO 6,9,2	290	21	7.24	0	0	0	0	0	0	0	0	0	
0048	117008	MODESTO 8,24	732	114	15.57	0	2	2	0	0	12	5	0	1	
0049	117009	MODESTO 9,12	417	60	14.39	0	1	0	0	0	5	8	0	1	

				United States Senator (more to follow)													
				R V	T P			J T P					A K B				
				E O	U E			O H A					R . H		P L		
				G T	R R			D H P					J P B		A I		
				I E	B C	N C			H O O I					A R U U		J J L	
				S R	A A	O E			U W E					M A N M		E O A	
				T S	L S	U N			G A R					E D I		R S W	
				E	L T	T T			L R C					S L T		R E S	
				R	O	A			A D E					R S E		R Y P	
				E	T	G			N S T					Y A		H K	
				D	S	E			(NON)	(NON)	(NON)	(NON)	(NON)	(NON)	(NON)	(NON)	(NON)
0050	117010	MODESTO	10.1	527	144	27.32	1	5	0	2	0	11	8	1	1		
0051	117014	MODESTO	14.1	560	106	18.93	0	2	0	1	0	10	3	0	3		
0052	117016	MODESTO	16.6	621	118	19.00	0	3	0	2	0	5	8	1	3		
0053	117017	MODESTO	17.6	410	97	23.66	0	2	0	0	0	4	7	2	1		
0054	117018	MODESTO	18.8	788	192	24.37	0	4	0	0	0	23	17	1	1		
0055	117019	MODESTO	19.2	797	230	28.86	0	5	0	2	0	13	15	0	3		
0056	117023	MODESTO	23.8	206	15	7.28	0	0	0	0	0	0	0	0	0		
0057	117025	MODESTO	25.2	211	42	19.91	0	1	0	0	0	1	0	0	1		
0058	117027	MODESTO	27.3	554	226	40.79	0	6	0	0	0	7	19	1	1		
0059	117028	MODESTO	28.3	634	137	21.61	1	3	1	4	0	6	8	1	2		
0060	117029	MODESTO	29.6	523	153	29.25	0	6	0	0	0	11	12	3	0		
0061	117030	MODESTO	30.6	534	141	26.40	1	7	0	1	0	7	10	1	1		
0062	117035	MODESTO	35.3	449	169	37.64	1	6	0	1	0	15	21	1	3		
0063	117036	MODESTO	36.3	367	130	35.42	0	7	0	1	0	5	9	0	3		
0064	117040	MODESTO	40.4	647	219	33.85	1	11	0	0	0	11	23	0	5		
0065	117043	MODESTO	43.4	649	165	25.42	1	5	0	0	0	8	14	1	4		
0066	117044	MODESTO	44.5	469	117	24.95	0	4	0	0	0	6	13	2	0		
0067	117047	MODESTO	47.5	651	197	30.26	0	9	0	0	0	19	19	6	0		
0068	117048	MODESTO	48.1	410	146	35.61	0	8	0	0	0	10	11	1	2		
0069	117050	MODESTO	50.5	805	209	25.96	0	6	0	0	1	14	7	1	3		
0070	117052	MODESTO	52.8	414	130	31.40	1	5	0	0	0	12	14	1	3		
0071	117053	MODESTO	53.1	439	86	19.59	0	6	0	0	0	9	3	0	4		
0072	117058	MODESTO	58.6	685	127	18.54	1	2	0	0	0	10	10	1	1		
0073	117059	MODESTO	59.1	252	82	32.54	0	4	0	1	0	5	7	0	2		
0074	117062	MODESTO	62.1	543	138	25.41	0	4	1	0	0	13	10	0	2		
0075	117063	MODESTO	63.1	387	38	9.82	0	1	0	0	0	0	0	0	0		
0076	117068	MODESTO	68.9	537	118	21.97	1	6	0	0	0	7	8	0	3		
0077	117069	MODESTO	69.9	453	103	22.74	0	6	0	1	0	7	12	0	1		
0078	117070	MODESTO	70.1	545	149	27.34	1	7	0	0	0	11	22	3	2		
0079	117073	MODESTO	73.1	351	37	10.54	0	0	0	0	0	1	0	1	0		
0080	117074	MODESTO	74.7	647	209	32.30	0	11	0	2	0	13	11	1	7		
0081	117076	MODESTO	76.7	494	91	18.42	0	5	0	3	1	7	6	1	1		
0082	117078	MODESTO	78.8	719	198	27.54	0	8	0	0	1	19	21	0	5		
0083	117084	MODESTO	84.8	853	178	20.87	0	3	1	2	0	18	11	3	5		
0084	117090	MODESTO	90.1	490	178	36.33	0	12	0	1	0	15	17	1	1		
0085	117091	MODESTO	91.1	363	106	29.20	0	0	0	1	0	10	10	0	2		
0086	117093	MODESTO	93.9	661	189	28.59	0	2	0	1	2	19	24	3	3		
0087	117095	MODESTO	95.1	773	230	29.75	0	12	2	1	0	28	30	2	1		
0088	117098	MODESTO	98.1	515	127	24.66	1	6	1	1	0	9	17	2	0		
0089	117100	MODESTO	100.1	643	157	24.42	0	10	1	0	1	8	15	2	2		
0090	117104	MODESTO	104.1	666	130	19.52	0	1	1	0	0	11	5	0	4		
0091	117105	MODESTO	105.1	605	123	20.33	1	3	0	2	1	4	12	0	2		
0092	117106	MODESTO	106.1	595	163	27.39	0	7	0	0	0	8	22	1	2		
0093	117112	MODESTO	112.1	681	176	25.84	0	7	0	3	0	9	22	2	2		
0094	117119	MODESTO	119.1	338	98	28.99	0	4	1	0	0	4	12	0	3		
0095	117125	MODESTO	125.1	571	130	22.77	0	3	0	1	1	14	11	2	2		
0096	117165	MODESTO	165.1	476	110	23.11	0	4	0	0	1	8	11	1	0		
0097	117168	MODESTO	168.1	233	37	15.88	1	1	0	1	0	1	1	0	1		
0098	117172	MODESTO	172.1	588	108	18.37	0	2	0	1	0	8	11	2	0		

				United States Senator (more to follow)									
				GP	TP	JTP	DHP	HGP	JPB	AKB			
				EL	OA	ORA	OUI	EE	ARA	RU	UU	JJL	AI
				RU	OA	NMK	UWE	RT	MA	NM	EOA	TT	
				AM	ML	PE	GAR	BE	ED	I	RSW	RT	
				LM	Z	SR	LRC	ERS	SL	T	RES	IL	
				DE	E	O	ADE	RS	E	R	YP	CE	
				R	R	N	S	T	Y	A	H	K	
				(NON)	(NON)	(NON)	(NON)	(NON)	(NON)	(NON)	(NON)	(NON)	(NON)
327 PRECINCTS				D	S	E							
0099 119001 NEWMAN 1,3	165	36	21.82	0	0	0	0	0	2	2	0	1	
0100 119002 NEWMAN 2,4	653	145	22.21	1	12	0	2	2	3	10	2	1	
0101 119005 NEWMAN 5-8	671	161	23.99	0	8	0	0	0	6	8	3	1	
0102 120001 NORTH 1A-E,2	312	106	33.97	0	7	0	0	0	11	10	1	0	
0103 120003 NORTH 3	176	68	38.64	0	1	0	0	0	8	6	1	1	
0104 121001 OAKDALE 1,2A	863	218	25.26	1	2	2	3	0	15	24	2	5	
0105 121002 OAKDALE 2C,1	718	226	31.48	0	10	1	1	1	23	14	1	5	
0106 121003 OAKDALE 3,5,	615	193	31.38	0	8	1	1	0	15	21	1	2	
0107 121004 OAKDALE 4,8,	567	160	28.22	3	9	1	0	0	20	19	1	7	
0108 121006 OAKDALE 6A,7	589	187	31.75	1	10	0	1	0	17	9	4	9	
0109 123001 PARADISE 1,2	150	38	25.33	0	0	0	0	0	3	5	0	2	
0110 123004 PARADISE 4,7	707	114	16.12	1	6	0	0	0	4	4	0	4	
0111 123005 PARADISE 5	227	25	11.01	0	0	0	0	0	6	2	3	0	
0112 124001 PATTERSON 1,	975	189	19.38	3	1	0	3	1	2	7	0	1	
0113 124002 PATTERSON 2,	743	176	23.69	2	3	0	0	0	9	10	3	0	
0114 124003 PATTERSON 3,	592	149	25.17	1	3	1	0	0	7	14	1	2	
0115 124004 PATTERSON 4,	643	125	19.44	1	3	0	1	2	9	3	2	3	
0116 126001 RIVERBANK 1,	1114	344	30.88	1	12	1	1	0	24	19	2	7	
0117 126002 RIVERBANK 2,	831	192	23.10	0	3	2	1	1	6	9	1	1	
0118 126008 RIVERBANK 8,	646	149	23.07	0	4	2	1	0	11	10	0	2	
0119 126009 RIVERBANK 9-	664	135	20.33	0	3	0	1	0	8	8	2	1	
0120 127001 SALIDA 1,3,1	688	163	23.69	0	4	1	0	2	6	5	1	2	
0121 127002 SALIDA 2,5	499	133	26.65	1	5	1	0	0	9	11	0	0	
0122 127004 SALIDA 4,6	627	166	26.48	0	7	2	0	1	5	6	1	3	
0123 127007 SALIDA 7,9	511	133	26.03	0	7	0	0	1	7	7	0	4	
0124 128001 TURLOCK 1,2	477	81	16.98	0	4	0	1	0	4	12	2	2	
0125 128003 TURLOCK 3,4,	750	132	17.60	1	0	1	4	1	7	7	2	1	
0126 128005 TURLOCK 5,7,	568	154	27.11	0	4	0	0	2	10	8	1	3	
0127 128006 TURLOCK 6,10	599	165	27.55	0	5	0	2	0	18	13	1	2	
0128 128008 TURLOCK 8,9,	690	292	42.32	0	14	0	0	0	30	30	4	4	
0129 128012 TURLOCK 12,1	703	282	40.11	0	9	0	0	0	19	54	3	6	
0130 128013 TURLOCK 13,4	589	152	25.81	2	5	1	1	3	24	8	0	0	
0131 128014 TURLOCK 14,1	606	122	20.13	0	4	0	1	2	8	9	1	5	
0132 128015 TURLOCK 15,1	837	207	24.73	0	4	2	0	0	15	12	1	6	
0133 128017 TURLOCK 17,2	742	244	32.88	0	9	1	0	0	11	24	3	2	
0134 128022 TURLOCK 22,3	697	228	32.71	0	6	2	0	0	20	19	2	1	
0135 128025 TURLOCK 25,3	366	88	24.04	0	1	0	1	1	6	5	0	1	
0136 128028 TURLOCK 28,4	646	158	24.46	0	5	0	0	0	4	14	0	5	
0137 128030 TURLOCK 30,3	431	66	15.31	1	1	0	0	0	5	1	0	1	
0138 128038 TURLOCK 38,4	592	185	31.25	0	4	0	1	0	4	14	0	0	
0139 128044 TURLOCK 44,4	638	118	18.50	1	4	0	0	0	8	9	0	2	
0140 129001 WATERFORD 1,	727	206	28.34	0	9	1	1	0	18	14	3	5	
0141 129002 WATERFORD 2,	647	156	24.11	1	2	0	1	0	11	13	3	5	
0142 130001 WESTPORT 1	231	66	28.57	0	3	0	0	0	4	12	0	0	
0143 131002 STAR 2A-E,3	181	64	35.36	1	5	0	0	0	6	3	1	0	
0144 131005 STAR 5B-D,F	188	56	29.79	0	3	0	0	0	5	2	1	1	
0145 132001 WHITMORE 1,9	490	85	17.35	0	2	0	0	0	6	1	0	1	
0146 901001 AIRPORT 1 EM	57	21	36.84	0	0	0	0	0	0	2	0	0	
0147 902010 CASWELL 10 C	162	64	39.51	1	2	0	1	0	2	2	0	0	

327 PRECINCTS	United States Senator (more to follow)											
	R V E O G T I E S R T S E R E D	B C A A L S L T O T S	T P U E R R N C O E U N T T A G E	G P E L R U A M L M D E R (NON)	T P O A M L Z E R (NON)	J T P O H A H O R N M K P E S R O N (NON)	D H P O O I U W E G A R L R C A D E R S (NON)	H G P E . E R T B E E R S (NON)	J P B A R M A E D S L E Y (NON)	A K B R . H U U N M I T R A (NON)	J J L E O A R S W R E S Y P H (NON)	P L A I T T R T I L C E K (NON)
0148 903027 CERES 27	0	0		0	0	0	0	0	0	0	0	0
0149 904002 CHATOM 2,3,5	176	61	34.66	0	1	0	2	0	3	2	0	1
0150 906002 CLUB 2	164	67	40.85	0	1	0	2	0	14	7	0	0
0151 906010 CLUB 10	133	69	51.88	0	1	0	0	0	2	19	2	0
0152 906016 CLUB 16	26	16	61.54	0	0	1	0	0	1	5	1	0
0153 908001 CROWS LANDIN	190	67	35.26	0	5	0	0	1	9	0	0	1
0154 908004 CROWS LANDIN	180	90	50.00	0	0	0	0	1	16	2	0	0
0155 908005 CROWS LANDIN	199	91	45.73	0	1	0	0	0	13	10	0	0
0156 908007 CROWS LANDIN	234	98	41.88	0	1	0	1	0	16	1	0	0
0157 909006 DEL PUERTO 6	109	58	53.21	0	3	0	0	0	8	1	0	0
0158 910003 DENAIR 3-5,7	230	57	24.78	0	2	0	0	0	3	3	3	2
0159 911008 EMPIRE 8	1	1	100.00	0	0	0	0	0	0	0	0	0
0160 911010 EMPIRE 10	0	0		0	0	0	0	0	0	0	0	0
0161 912001 HART RANSOM	213	91	42.72	0	9	0	0	0	1	20	2	0
0162 912003 HART RANSOM	184	56	30.43	0	1	0	1	0	3	4	1	0
0163 912004 HART RANSOM	94	51	54.26	0	4	0	0	0	5	4	0	0
0164 913002 HICKMAN 2 ST	203	111	54.68	0	6	0	1	0	22	2	1	3
0165 913003 HICKMAN 3 ST	127	80	62.99	0	5	0	0	0	7	11	0	0
0166 914004 HUGHSON 4	0	0		0	0	0	0	0	0	0	0	0
0167 915002 LANGWORTH 2F	138	60	43.48	0	0	0	0	0	10	11	0	0
0168 916002 MC HENRY 2,8	106	62	58.49	0	4	0	0	0	4	12	3	0
0169 917049 MODESTO 49,1	85	20	23.53	0	0	0	0	0	0	0	0	0
0170 917161 MODESTO 161,	67	12	17.91	0	0	1	0	0	0	1	0	0
0171 917167 MODESTO 167,	5	2	40.00	0	0	0	0	0	0	0	0	0
0172 917196 MODESTO 196	1	1	100.00	0	0	0	0	0	0	0	0	0
0173 919009 NEWMAN 9	0	0		0	0	0	0	0	0	0	0	0
0174 920001 NORTH 1F-H,4	48	25	52.08	0	3	0	0	0	3	4	0	1
0175 921009 OAKDALE 9,16	1	1	100.00	0	0	0	0	0	0	0	0	0
0176 923009 PARADISE 9,2	158	34	21.52	0	0	0	0	0	0	2	1	0
0177 923010 PARADISE 10,	175	84	48.00	0	5	0	0	0	15	3	0	0
0178 923020 PARADISE 20,	229	43	18.78	0	2	0	0	0	1	1	0	1
0179 924007 PATTERSON 7,	0	0		0	0	0	0	0	0	0	0	0
0180 928021 TURLOCK 21,3	95	38	40.00	0	2	0	0	0	4	7	1	0
0181 930003 WESTPORT 3	129	54	41.86	0	0	0	3	0	1	2	0	1
0182 932003 WHITMORE 3	111	55	49.55	0	3	0	0	0	3	9	0	1
0183 AV 101002 AIRPORT 2	329	58	17.63	0	1	2	2	1	2	0	0	0
0184 AV 102001 CASWELL 1	1153	319	27.67	1	11	2	0	1	7	13	3	5
0185 AV 102002 CASWELL 2	181	55	30.39	0	0	0	2	0	2	5	0	0
0186 AV 102003 CASWELL 3	284	80	28.17	0	1	0	4	0	1	0	0	2
0187 AV 102005 CASWELL 5	899	249	27.70	0	5	0	4	1	13	9	2	1
0188 AV 102007 CASWELL 7	225	99	44.00	0	0	1	0	2	1	5	0	1
0189 AV 103001 CERES 1,1	1219	457	37.49	1	5	2	4	0	24	45	1	3
0190 AV 103002 CERES 2,8	1595	577	36.18	2	15	0	3	0	29	38	3	10
0191 AV 103003 CERES 3,4	761	240	31.54	0	4	1	1	2	15	11	7	3
0192 AV 103005 CERES 5,1	1184	437	36.91	1	6	0	3	1	20	32	1	7
0193 AV 103006 CERES 6,1	1026	333	32.46	0	8	1	0	3	20	28	6	10
0194 AV 103007 CERES 7,1	1201	488	40.63	2	12	3	5	0	24	52	9	7
0195 AV 103009 CERES 9,1	1119	472	42.18	0	14	0	6	2	31	28	5	7
0196 AV 103010 CERES 10,	1051	389	37.01	0	11	1	0	1	23	27	3	13

				United States Senator (more to follow)									
				GP	TP	JTP	DHP	HGP	JPB	AKB			PL
				EL	OA	HOR	OUI	EE	ARR	RUU	JJL	AI	
				RU	ML	NMK	UWE	RT	MA	NM	EOA	TT	
				AM	Z	PE	GAR	BE	ED	I	RSW	RT	
				LM	E	SR	LRC	ER	SL	T	RES	IL	
				DE	R	O	ADE	RS	E	R	YP	CE	
				R	R	N	S	T	Y	A	H	K	
				(NON)	(NON)	(NON)	(NON)	(NON)	(NON)	(NON)	(NON)	(NON)	
				TP	UE								
				RR	RR								
				NC	NC								
				OE	OE								
				UN	UN								
				TT	TT								
				A	A								
				G	G								
				E	E								
				S	S								
327 PRECINCTS				D	S	E	(NON)	(NON)	(NON)	(NON)	(NON)	(NON)	(NON)
0197 AV 103014 CERES 14	1012	353	34.88	2	10	2	2	0	14	11	0	5	
0198 AV 103016 CERES 16	1247	387	31.03	2	4	2	10	0	9	20	1	5	
0199 AV 103026 CERES 26	1380	489	35.43	0	10	1	3	4	15	17	4	6	
0200 AV 104001 CHATOM 1	686	323	47.08	0	13	2	0	1	23	41	1	11	
0201 AV 105002 CLAUS 2.4	793	402	50.69	1	15	0	0	0	36	41	8	11	
0202 AV 105003 CLAUS 3 C	574	311	54.18	0	20	0	1	0	23	38	5	4	
0203 AV 106001 CLUB 1 WH	634	269	42.43	2	4	0	1	1	23	23	5	2	
0204 AV 106005 CLUB 5 WH	784	453	57.78	2	19	2	0	1	64	54	3	7	
0205 AV 106013 CLUB 13	222	101	45.50	0	4	0	1	0	18	7	0	5	
0206 AV 107005 COFFEE 5	1334	768	57.57	2	13	1	0	0	89	111	8	8	
0207 AV 107006 COFFEE 6	289	195	67.47	0	14	0	0	0	19	21	0	1	
0208 AV 107007 COFFEE 7	270	126	46.67	0	8	1	2	0	6	12	3	1	
0209 AV 108002 CROWS LAN	456	216	47.37	0	2	1	6	3	30	5	0	4	
0210 AV 108003 CROWS LAN	1125	508	45.16	1	13	0	0	1	57	57	9	7	
0211 AV 109001 DEL PUERT	678	334	49.26	1	15	2	0	0	29	34	2	7	
0212 AV 109003 DEL PUERT	363	134	36.91	0	4	1	1	0	13	2	0	6	
0213 AV 110001 DENAIR 1	1080	627	58.06	2	19	0	0	3	67	98	11	11	
0214 AV 110002 DENAIR 2	1133	581	51.28	2	17	0	1	2	68	72	2	13	
0215 AV 110007 DENAIR 7B	618	400	64.72	2	20	0	0	1	34	68	2	9	
0216 AV 110008 DENAIR 8-	483	277	57.35	0	11	0	1	2	29	21	10	7	
0217 AV 111002 EMPIRE 2	644	353	54.81	0	12	0	2	1	45	31	4	8	
0218 AV 111003 EMPIRE 3	948	300	31.65	0	2	0	4	1	23	19	1	9	
0219 AV 112001 HART RANS	704	438	62.22	1	22	1	1	0	56	89	6	7	
0220 AV 112002 HART RANS	306	189	61.76	0	11	0	0	0	20	23	2	1	
0221 AV 114001 HUGHSON 1	913	432	47.32	0	10	1	3	1	41	35	0	5	
0222 AV 114003 HUGHSON 1	1376	707	51.38	1	19	1	3	4	62	54	7	19	
0223 AV 115001 LANGWORTH	2470	1522	61.62	1	66	0	1	2	172	216	18	17	
0224 AV 117001 MODESTO 1	1296	465	35.88	3	7	0	0	3	26	22	4	7	
0225 AV 117002 MODESTO 2	1277	636	49.80	0	16	2	0	0	40	73	4	9	
0226 AV 117003 MODESTO 3	1117	270	24.17	1	1	0	3	0	4	5	0	1	
0227 AV 117004 MODESTO 4	1296	302	23.30	1	1	2	4	3	2	3	0	6	
0228 AV 117005 MODESTO 5	569	113	19.86	1	0	0	0	0	2	3	0	0	
0229 AV 117006 MODESTO 6	673	170	25.26	0	3	1	1	0	2	5	2	3	
0230 AV 117008 MODESTO 8	1631	527	32.31	3	8	1	5	4	19	20	2	6	
0231 AV 117009 MODESTO 9	1004	340	33.86	1	5	1	1	2	12	19	1	3	
0232 AV 117010 MODESTO 1	1068	479	44.85	0	11	1	5	1	29	33	6	1	
0233 AV 117014 MODESTO 1	1157	527	45.55	3	14	0	1	1	42	37	5	11	
0234 AV 117016 MODESTO 1	1235	405	32.79	2	4	1	1	3	20	23	5	6	
0235 AV 117017 MODESTO 1	789	323	40.94	0	2	0	1	0	18	17	1	1	
0236 AV 117018 MODESTO 1	1710	761	44.50	0	12	6	3	1	58	68	7	7	
0237 AV 117019 MODESTO 1	1877	987	52.58	3	28	2	1	2	52	81	2	13	
0238 AV 117023 MODESTO 2	298	62	20.81	0	2	0	0	0	1	3	0	1	
0239 AV 117025 MODESTO 2	403	143	35.48	1	4	0	1	3	10	12	0	5	
0240 AV 117027 MODESTO 2	1268	715	56.39	1	11	2	7	0	42	36	2	7	
0241 AV 117028 MODESTO 2	1577	611	38.74	1	13	3	2	2	30	49	1	6	
0242 AV 117029 MODESTO 2	1048	541	51.62	0	19	0	3	1	44	42	5	6	
0243 AV 117030 MODESTO 3	1085	450	41.47	1	11	3	8	0	25	40	9	9	
0244 AV 117035 MODESTO 3	1087	616	56.67	0	20	1	3	1	41	54	0	5	
0245 AV 117036 MODESTO 3	839	463	55.18	3	15	2	3	4	34	48	3	8	

				United States Senator (more to follow)										
				R V	T P						A K B			
				E O	U E						R . H			
				G T	R R	G P	J T P	D H P	H G P	J P B	U U	J J L	P L	
				I E	B C	N C	O H A	O O I	E . E	A R	U U	J J L	A I	
				S R	A A	O E	N M K	U W E	R T	M A	N M	E O A	T T	
				T S	L S	U N	P E	G A R	B E	E D	I	R S W	R T	
				E	L T	T T	S R	L R C	E R	S L	T	R E S	I L	
				R	O	A	D E	O	A D E	R S	E	R	Y P	C E
				E	T	G	R	R	N	S	T	A	H	K
327 PRECINCTS				D	S	E	(NON)	(NON)	(NON)	(NON)	(NON)	(NON)	(NON)	(NON)
0246 AV 117040 MODESTO 4	1521	873	57.40	0	24	4	1	1	67	95	14	18		
0247 AV 117043 MODESTO 4	1512	718	47.49	1	24	5	3	3	61	60	8	13		
0248 AV 117044 MODESTO 4	1161	624	53.75	0	24	0	2	0	38	74	7	11		
0249 AV 117047 MODESTO 4	1686	970	57.53	2	36	0	5	2	83	113	8	9		
0250 AV 117048 MODESTO 4	1028	610	59.34	0	12	0	2	1	34	48	4	4		
0251 AV 117050 MODESTO 5	1834	788	42.97	1	17	3	4	2	48	49	10	9		
0252 AV 117052 MODESTO 5	1188	674	56.73	0	23	1	1	2	47	61	7	9		
0253 AV 117053 MODESTO 5	857	307	35.82	1	6	1	4	2	12	15	3	6		
0254 AV 117058 MODESTO 5	1285	496	38.60	0	12	1	2	0	25	38	3	10		
0255 AV 117059 MODESTO 5	699	372	53.22	0	7	1	1	1	24	32	0	0		
0256 AV 117062 MODESTO 6	1071	457	42.67	2	15	2	3	1	27	25	5	8		
0257 AV 117063 MODESTO 6	773	182	23.54	0	0	1	0	0	1	3	0	1		
0258 AV 117068 MODESTO 6	1113	457	41.06	0	8	0	3	4	27	37	3	4		
0259 AV 117069 MODESTO 6	1121	501	44.69	0	11	1	4	2	45	41	4	5		
0260 AV 117070 MODESTO 7	1252	665	53.12	1	16	0	3	1	54	77	8	11		
0261 AV 117073 MODESTO 7	819	222	27.11	4	3	1	2	0	8	7	1	1		
0262 AV 117074 MODESTO 7	1662	926	55.72	2	22	3	3	1	85	87	9	19		
0263 AV 117076 MODESTO 7	970	389	40.10	0	6	0	3	0	33	31	0	6		
0264 AV 117078 MODESTO 7	1482	707	47.71	0	19	0	0	1	77	49	0	8		
0265 AV 117084 MODESTO 8	1597	645	40.39	0	18	0	4	3	55	38	2	8		
0266 AV 117090 MODESTO 9	1280	724	56.56	0	39	0	1	0	56	75	4	14		
0267 AV 117091 MODESTO 9	1019	563	55.25	0	17	1	1	1	42	57	6	5		
0268 AV 117093 MODESTO 9	1668	791	47.42	0	24	3	3	4	63	90	7	15		
0269 AV 117095 MODESTO 9	1767	919	52.01	1	25	4	4	3	77	101	6	11		
0270 AV 117098 MODESTO 9	1213	551	45.42	2	12	0	1	0	30	53	7	21		
0271 AV 117100 MODESTO 1	1513	749	49.50	2	25	2	2	1	61	60	7	9		
0272 AV 117104 MODESTO 1	1342	476	35.47	1	13	2	2	0	29	41	2	2		
0273 AV 117105 MODESTO 1	1099	350	31.85	4	5	1	2	1	20	14	6	5		
0274 AV 117106 MODESTO 1	1185	522	44.05	0	13	0	3	1	48	53	1	7		
0275 AV 117112 MODESTO 1	1551	739	47.65	0	19	1	2	1	77	61	1	15		
0276 AV 117119 MODESTO 1	995	589	59.20	0	16	1	3	0	57	58	4	6		
0277 AV 117125 MODESTO 1	1184	524	44.26	0	13	1	2	1	43	55	12	2		
0278 AV 117165 MODESTO 1	1062	514	48.40	0	23	4	2	0	42	63	2	5		
0279 AV 117168 MODESTO 1	295	61	20.68	0	0	0	1	0	1	0	0	1		
0280 AV 117172 MODESTO 1	1252	523	41.77	3	15	2	2	0	33	29	0	8		
0281 AV 119001 NEWMAN 1	372	168	45.16	0	2	0	5	1	17	13	1	2		
0282 AV 119002 NEWMAN 2	1147	463	40.37	0	15	2	6	1	30	32	6	2		
0283 AV 119005 NEWMAN 5	1050	401	38.19	1	6	2	5	1	9	18	4	4		
0284 AV 120001 NORTH 1A	954	509	53.35	0	12	0	0	1	68	73	3	7		
0285 AV 120003 NORTH 3	513	312	60.82	0	8	0	0	1	35	37	4	4		
0286 AV 121001 OAKDALE 1	1808	784	43.36	2	18	1	4	3	72	83	8	9		
0287 AV 121002 OAKDALE 2	1739	791	45.49	0	19	0	2	0	101	87	12	11		
0288 AV 121003 OAKDALE 3	1292	624	48.30	3	30	1	1	3	58	64	3	11		
0289 AV 121004 OAKDALE 4	1361	688	50.55	0	18	0	3	3	61	84	8	10		
0290 AV 121006 OAKDALE 6	1187	603	50.80	0	18	2	2	0	61	65	12	10		
0291 AV 123001 PARADISE	549	325	59.20	0	17	0	1	0	43	41	0	0		
0292 AV 123004 PARADISE	1190	346	29.08	2	10	6	4	1	16	20	2	3		
0293 AV 123005 PARADISE	381	74	19.42	0	1	2	0	0	4	0	3	1		
0294 AV 124001 PATTERSON	1811	597	32.97	7	7	3	0	3	27	22	1	7		



				United States Senator (more to follow)									
				GP	TP	JTP	DHP	HGP	JPB	AKB			
				EL	OA	ORA	OUI	EE	ARR	RU	JL	AI	
				RU	ML	NMK	UWE	RT	MA	NM	EOA	TT	
				AM	Z	PE	GAR	BE	ED	I	RSW	RT	
				LM	SR	LRC	ERS	SL	T	RES	IL		
				DE	ON	ADE	RS	E	R	YP	CE		
				R	R	N	S	T	Y	A	H	K	
				(NON)	(NON)	(NON)	(NON)	(NON)	(NON)	(NON)	(NON)	(NON)	
327 PRECINCTS	D	S	E										
0295 AV 124002 PATTERSON	1467	590	40.22	1	10	2	3	0	27	23	1	6	
0296 AV 124003 PATTERSON	1253	466	37.19	0	12	1	3	0	26	15	3	5	
0297 AV 124004 PATTERSON	1199	366	30.53	4	8	3	1	0	15	20	6	5	
0298 AV 126001 RIVERBANK	2349	1113	47.38	4	26	2	7	3	90	82	10	20	
0299 AV 126002 RIVERBANK	1582	602	38.05	1	15	3	2	1	29	24	3	7	
0300 AV 126008 RIVERBANK	1367	572	41.84	2	16	0	5	2	47	40	5	1	
0301 AV 126009 RIVERBANK	1503	615	40.92	0	20	3	5	2	47	45	3	3	
0302 AV 127001 SALIDA 1,	1194	528	44.22	0	16	2	3	1	44	25	4	15	
0303 AV 127002 SALIDA 2,	763	341	44.69	0	11	0	3	1	31	17	2	7	
0304 AV 127004 SALIDA 4,	924	389	42.10	1	12	1	3	0	22	22	8	10	
0305 AV 127007 SALIDA 7,	922	377	40.89	0	11	3	1	1	31	30	3	7	
0306 AV 128001 TURLOCK 1	924	320	34.63	2	10	2	8	1	18	19	0	2	
0307 AV 128003 TURLOCK 3	1373	437	31.83	2	9	0	4	1	17	13	5	2	
0308 AV 128005 TURLOCK 5	1150	517	44.96	2	15	6	3	3	24	36	5	12	
0309 AV 128006 TURLOCK 6	1262	560	44.37	0	8	2	1	3	38	53	2	9	
0310 AV 128008 TURLOCK 8	1807	1076	59.55	0	27	1	0	2	92	122	7	13	
0311 AV 128012 TURLOCK 1	2341	1435	61.30	1	37	1	4	3	123	236	10	19	
0312 AV 128013 TURLOCK 1	1312	580	44.21	0	23	3	1	4	59	34	6	6	
0313 AV 128014 TURLOCK 1	1302	558	42.86	0	12	2	7	1	37	28	5	5	
0314 AV 128015 TURLOCK 1	1673	796	47.58	4	23	2	3	9	51	59	5	14	
0315 AV 128017 TURLOCK 1	1665	741	44.50	0	18	0	2	0	64	78	8	6	
0316 AV 128022 TURLOCK 2	1627	776	47.70	0	17	3	2	5	92	80	11	5	
0317 AV 128025 TURLOCK 2	812	329	40.52	0	11	1	7	2	18	30	1	3	
0318 AV 128028 TURLOCK 2	1541	698	45.30	0	23	5	2	1	61	56	7	8	
0319 AV 128030 TURLOCK 3	658	187	28.42	1	1	0	1	0	6	4	1	4	
0320 AV 128038 TURLOCK 3	1161	560	48.23	2	17	0	0	2	49	45	7	5	
0321 AV 128044 TURLOCK 4	1195	446	37.32	2	9	1	4	5	38	51	6	1	
0322 AV 129001 WATERFORD	1167	512	43.87	2	16	7	0	1	52	32	9	8	
0323 AV 129002 WATERFORD	1075	475	44.19	1	10	0	2	2	49	50	7	12	
0324 AV 130001 WESTPORT	477	237	49.69	0	13	0	2	0	20	24	3	7	
0325 AV 131002 STAR 2A-E	408	226	55.39	0	5	0	3	0	33	26	5	4	
0326 AV 131005 STAR 5B-D	325	185	56.92	0	8	1	1	0	13	5	5	3	
0327 AV 132001 WHITMORE	849	305	35.92	0	6	1	2	1	21	4	4	6	
GRAND TOTALS	236374	89836	38.01	175	2587	229	433	229	6797	7642	771	1311	

				United States Senator (continuation/more)																				
				T	G																			
				I	I																			
				M	L																			
				D					D	J	G			D	F									
				E					O	.	R			I	E									
				R	M	F	G	N	U			D	M	R	A	I								
				S	I	A	I	N	R	B	G	J	"	C	E	I	E	N	N					
				L	C	H	R	D	A	I	H	O	J	R	R	C	I	N	S					
				E	H	M	G	M	S	H	O	L	L	S	H	A	E	E	C	R	H	D	E	T
				E	A	Y	I	A	H	A	S	I	I	H	N	C	W	R	R	I	A	E		
				V	E	S	N	R	H	N	N	I	K	I	U	C	E	I						
				E	L	N	I	G	G	"	N	Z	K	L	N									
				(NON)	(NON)	(NON)	(NON)	(NON)	(NON)	(NON)	(NON)	(NON)	(NON)	(NON)										
327 PRECINCTS	D	S	E	(NON)	(NON)	(NON)	(NON)	(NON)	(NON)	(NON)	(NON)	(NON)	(NON)											
COUNTY TOTAL	236374	89836	38.01	185	53	454	158	158	2863	5150	848	27577												
VOTING PRECINCTS	236374	89836	38.01	185	53	454	158	158	2863	5150	848	27577												
BD OF EQUALIZATION 1	236374	89836	38.01	185	53	454	158	158	2863	5150	848	27577												
BOARD TOTAL	236374	89836	38.01	185	53	454	158	158	2863	5150	848	27577												
CONGRESSIONAL 10	236374	89836	38.01	185	53	454	158	158	2863	5150	848	27577												
CONGRESSIONAL TOTAL	236374	89836	38.01	185	53	454	158	158	2863	5150	848	27577												
SENATORIAL DISTRICT 5	112454	44503	39.57	83	30	238	86	73	1358	2539	449	15132												
SENATORIAL DISTRICT 8	69695	29443	42.25	78	23	151	52	62	1230	1972	294	7810												
SENATORIAL DISTRICT 12	54225	15890	29.30	24	0	65	20	23	275	639	105	4635												
SENATORIAL TOTAL	236374	89836	38.01	185	53	454	158	158	2863	5150	848	27577												
ASSEMBLY DISTRICT 12	150948	61863	40.98	147	46	344	118	121	2412	3974	618	18736												
ASSEMBLY DISTRICT 21	85426	27973	32.75	38	7	110	40	37	451	1176	230	8841												
ASSEMBLY TOTAL	236374	89836	38.01	185	53	454	158	158	2863	5150	848	27577												
1ST SUPERVISORIAL	50989	21266	41.71	48	12	138	40	33	926	1477	223	5856												
2ND SUPERVISORIAL	47360	19450	41.07	49	18	83	34	45	735	1197	184	5488												
3RD SUPERVISORIAL	44592	15204	34.10	34	8	73	31	37	439	809	133	4889												
4TH SUPERVISORIAL	52604	21613	41.09	33	15	115	36	28	550	1168	226	7752												
5TH SUPERVISORIAL	40829	12303	30.13	21	0	45	17	15	213	499	82	3592												
SUPERVISORIAL TOTAL	236374	89836	38.01	185	53	454	158	158	2863	5150	848	27577												
CERES	19442	5881	30.25	11	0	25	10	8	100	224	43	1694												
HUGHSON	3373	1463	43.37	1	0	8	4	3	80	111	14	376												
MODESTO	98084	37470	38.20	68	23	208	74	60	1031	2000	363	13157												
NEWMAN	4058	1374	33.86	3	0	5	4	0	31	58	9	405												
OAKDALE	10740	4475	41.67	14	4	31	8	6	213	345	57	1141												
PATTERSON	8683	2658	30.61	4	0	10	1	5	37	89	17	954												
RIVERBANK	10056	3722	37.01	5	3	25	3	7	150	251	42	1071												
TURLOCK	31829	12728	39.99	38	12	54	28	33	432	762	124	3977												
WATERFORD	3616	1349	37.31	4	0	10	6	3	85	94	15	304												
CITY TOTAL	189881	71120	37.46	148	42	376	138	125	2159	3934	684	23079												
UNINCORPORATED AREA	46493	18716	40.26	37	11	78	20	33	704	1216	164	4498												



United States Senator (continuation/more)

			R V	T P	T G	D J G	D F						
			E O	U E	I I	O . R	I E						
			G T	R R	M L	N U	A I						
			I E	B C	N C	R B G	J " C						
			S R	A A	O E	A I H	O J R	E I E	D M R			A I	
			T S	L S	U N	H M G	M S H O	L L S	H A E	E C	R H D	N S	
			E	L T	T T	A Y I	A H A S	I I H	N C W	R R	I A	E T	
			R	O	A	V E S	N R H	N N I	K	I U	C E	I	
			E	T	G	E L	N I	G G	"	N Z	K L	N	
327 PRECINCTS			D	S	E	(NON)	(NON)	(NON)	(NON)	(NON)	(NON)	(NON)	
0046	117005	MODESTO 5	328	40	12.20	0	0	0	0	0	1	0	15
0047	117006	MODESTO 6,92	290	21	7.24	0	0	0	0	0	0	0	8
0048	117008	MODESTO 8,24	732	114	15.57	0	0	3	0	1	3	1	30
0049	117009	MODESTO 9,12	417	60	14.39	0	0	0	0	1	6	0	20
0050	117010	MODESTO 10,1	527	144	27.32	0	1	0	2	0	3	0	41
0051	117014	MODESTO 14,1	560	106	18.93	0	0	1	0	0	7	3	41
0052	117016	MODESTO 16,6	621	118	19.00	0	0	0	0	0	8	7	40
0053	117017	MODESTO 17,6	410	97	23.66	3	1	0	0	0	7	5	26
0054	117018	MODESTO 18,8	788	192	24.37	0	0	0	0	0	7	13	62
0055	117019	MODESTO 19,2	797	230	28.86	0	0	0	0	0	3	7	84
0056	117023	MODESTO 23,8	206	15	7.28	0	0	1	0	0	0	1	8
0057	117025	MODESTO 25,2	211	42	19.91	0	0	0	0	0	0	1	16
0058	117027	MODESTO 27,3	554	226	40.79	0	0	1	0	0	1	12	107
0059	117028	MODESTO 28,3	634	137	21.61	0	0	0	1	0	1	9	55
0060	117029	MODESTO 29,6	523	153	29.25	1	1	0	0	0	0	6	50
0061	117030	MODESTO 30,6	534	141	26.40	0	0	1	1	0	4	10	43
0062	117035	MODESTO 35,3	449	169	37.64	0	0	0	0	0	4	9	59
0063	117036	MODESTO 36,3	367	130	35.42	0	0	0	0	0	2	6	43
0064	117040	MODESTO 40-4	647	219	33.85	0	0	0	0	1	13	16	73
0065	117043	MODESTO 43,4	649	165	25.42	0	0	2	0	0	4	17	60
0066	117044	MODESTO 44,5	469	117	24.95	0	0	4	0	0	4	9	36
0067	117047	MODESTO 47,5	651	197	30.26	0	0	0	0	0	6	13	67
0068	117048	MODESTO 48,1	410	146	35.61	0	1	2	1	0	4	12	37
0069	117050	MODESTO 50,5	805	209	25.96	0	0	1	0	1	5	10	79
0070	117052	MODESTO 52,8	414	130	31.40	0	0	1	0	0	2	11	28
0071	117053	MODESTO 53,1	439	86	19.59	0	0	0	0	0	5	3	29
0072	117058	MODESTO 58,6	685	127	18.54	0	0	1	0	0	3	8	47
0073	117059	MODESTO 59,1	252	82	32.54	0	0	0	0	0	2	3	26
0074	117062	MODESTO 62,1	543	138	25.41	0	0	0	0	0	2	5	45
0075	117063	MODESTO 63,1	387	38	9.82	0	0	0	0	0	0	1	12
0076	117068	MODESTO 68,9	537	118	21.97	1	0	0	0	0	5	4	38
0077	117069	MODESTO 69,9	453	103	22.74	1	0	0	1	0	7	5	29
0078	117070	MODESTO 70,1	545	149	27.34	0	0	0	0	0	9	8	44
0079	117073	MODESTO 73,1	351	37	10.54	0	0	0	1	0	0	1	11
0080	117074	MODESTO 74,7	647	209	32.30	0	0	2	3	0	12	20	62
0081	117076	MODESTO 76,7	494	91	18.42	0	0	0	0	0	7	7	26
0082	117078	MODESTO 78,8	719	198	27.54	0	0	0	1	0	8	11	65
0083	117084	MODESTO 84,8	853	178	20.87	0	0	1	0	2	9	22	63
0084	117090	MODESTO 90,1	490	178	36.33	1	0	0	2	1	8	10	50
0085	117091	MODESTO 91,1	363	106	29.20	0	0	0	1	0	3	8	40
0086	117093	MODESTO 93,9	661	189	28.59	0	0	0	0	0	9	10	55
0087	117095	MODESTO 95,1	773	230	29.75	0	1	3	0	1	6	11	64
0088	117098	MODESTO 98,1	515	127	24.66	1	0	2	0	0	2	18	42
0089	117100	MODESTO 100,1	643	157	24.42	1	0	1	1	0	3	9	51
0090	117104	MODESTO 104,1	666	130	19.52	0	0	5	0	0	7	6	46

United States Senator (continuation/more)

	R V	T P	T G	D J G	D F							
	E O	U E	I I	O . R	I E							
	G T	R R	M L	N U	A I							
	I E	B C	S	I A I	R B G							
	S R	A A	O E	L C H R	D A I H							
	T S	L S	U N	E H M G	M S H O							
	E	L T	T T	E A Y I	A H A S							
	R	O	A	V E S	N R H							
	E	T	G	E L	N I							
	D	S	E	(NON)	(NON)							
327 PRECINCTS												
0091 117105 MODESTO 105,	605	123	20.33	1	0	1	0	0	7	10	1	39
0092 117106 MODESTO 106,	595	163	27.39	1	0	2	1	0	8	16	5	43
0093 117112 MODESTO 112,	681	176	25.84	0	0	1	0	1	4	17	2	48
0094 117119 MODESTO 119,	338	98	28.99	0	0	0	0	0	3	10	2	27
0095 117125 MODESTO 125,	571	130	22.77	1	0	2	0	0	7	9	2	34
0096 117165 MODESTO 165,	476	110	23.11	0	0	1	0	1	10	3	0	36
0097 117168 MODESTO 168,	233	37	15.88	0	0	0	1	0	0	3	1	17
0098 117172 MODESTO 172,	588	108	18.37	0	0	1	0	1	3	2	1	41
0099 119001 NEWMAN 1,3	165	36	21.82	0	0	2	0	0	2	3	0	9
0100 119002 NEWMAN 2,4	653	145	22.21	0	0	0	0	0	0	6	0	33
0101 119005 NEWMAN 5-8	671	161	23.99	0	0	0	0	0	3	6	1	50
0102 120001 NORTH 1A-E,2	312	106	33.97	0	0	0	1	2	5	11	3	17
0103 120003 NORTH 3	176	68	38.64	0	0	0	0	0	6	6	1	9
0104 121001 OAKDALE 1,2A	863	218	25.26	0	0	0	1	0	20	21	2	56
0105 121002 OAKDALE 2C,1	718	226	31.48	1	0	3	4	0	14	19	4	49
0106 121003 OAKDALE 3,5,	615	193	31.38	1	1	3	0	1	12	16	2	45
0107 121004 OAKDALE 4,8,	567	160	28.22	2	0	1	0	1	7	9	1	36
0108 121006 OAKDALE 6A,7	589	187	31.75	1	0	1	0	0	10	14	1	49
0109 123001 PARADISE 1,2	150	38	25.33	0	0	0	0	0	1	2	0	10
0110 123004 PARADISE 4,7	707	114	16.12	0	0	2	0	0	1	2	1	39
0111 123005 PARADISE 5	227	25	11.01	0	0	0	0	0	0	0	0	5
0112 124001 PATTERSON 1,	975	189	19.38	0	0	2	1	0	3	4	2	79
0113 124002 PATTERSON 2,	743	176	23.69	0	0	1	0	0	0	6	1	64
0114 124003 PATTERSON 3,	592	149	25.17	0	0	1	0	2	4	7	0	46
0115 124004 PATTERSON 4,	643	125	19.44	0	0	0	0	0	2	3	1	30
0116 126001 RIVERBANK 1,	1114	344	30.88	0	1	3	0	0	18	22	5	102
0117 126002 RIVERBANK 2,	831	192	23.10	0	0	1	0	1	11	12	2	73
0118 126008 RIVERBANK 8,	646	149	23.07	0	0	1	0	0	14	15	5	32
0119 126009 RIVERBANK 9-	664	135	20.33	0	0	1	0	0	6	11	1	49
0120 127001 SALIDA 1,3,1	688	163	23.69	0	0	0	0	0	3	13	4	67
0121 127002 SALIDA 2,5	499	133	26.65	0	0	1	0	1	8	12	5	34
0122 127004 SALIDA 4,6	627	166	26.48	1	0	0	1	1	8	13	1	52
0123 127007 SALIDA 7,9	511	133	26.03	0	0	0	0	2	12	9	2	39
0124 128001 TURLOCK 1,2	477	81	16.98	0	0	0	0	1	0	3	1	28
0125 128003 TURLOCK 3,4,	750	132	17.60	0	0	0	1	0	3	11	0	51
0126 128005 TURLOCK 5,7,	568	154	27.11	0	0	1	0	0	5	11	2	52
0127 128006 TURLOCK 6,10	599	165	27.55	0	0	1	1	0	11	13	0	53
0128 128008 TURLOCK 8,9,	690	292	42.32	1	0	3	0	4	17	24	0	69
0129 128012 TURLOCK 12,1	703	282	40.11	0	0	2	0	1	10	21	1	75
0130 128013 TURLOCK 13,4	589	152	25.81	0	0	1	1	0	3	12	4	49
0131 128014 TURLOCK 14,1	606	122	20.13	0	0	2	0	0	4	8	3	43
0132 128015 TURLOCK 15,1	837	207	24.73	2	0	0	0	0	14	15	2	59
0133 128017 TURLOCK 17,2	742	244	32.88	2	0	0	0	0	6	14	3	63
0134 128022 TURLOCK 22,3	697	228	32.71	2	0	1	1	1	10	11	1	69
0135 128025 TURLOCK 25,3	366	88	24.04	0	0	0	0	0	2	8	0	26

				United States Senator (continuation/more)											
				T I M L						D J G				D F	
				R V	T P			O .R					D M R		I E
				E O	U E			N U					E I E		A I
				G T	R R			M F G					J "C		A I
				I E	B C	N C		R B G					O J R		E I E
				S R	A A		L C H R					H A E		R C I	
				T S	L S		M S H O					L L S		R H D	
				E	L T		A H A S					I I H		E	
				R	O		N R H					N C W		R R	
				E	T		I G G					"		I U	
				D	S		N I					N Z		K L	
327 PRECINCTS				(NON)	(NON)			(NON)					(NON)		(NON)
0136 128028 TURLOCK 28.4	646	158	24.46	0	0	0	0	0	5	13	3	55			
0137 128030 TURLOCK 30.3	431	66	15.31	0	0	0	0	1	2	7	1	23			
0138 128038 TURLOCK 38.4	592	185	31.25	1	0	2	0	1	11	17	3	71			
0139 128044 TURLOCK 44.4	638	118	18.50	0	1	1	0	1	6	7	0	42			
0140 129001 WATERFORD 1.	727	206	28.34	1	0	0	0	0	11	20	1	50			
0141 129002 WATERFORD 2.	647	156	24.11	0	0	1	0	0	13	12	4	25			
0142 130001 WESTPORT 1	231	66	28.57	0	0	0	0	0	1	3	1	14			
0143 131002 STAR 2A-E,3	181	64	35.36	0	0	0	0	0	1	2	1	7			
0144 131005 STAR 5B-D,F	188	56	29.79	0	0	0	0	0	2	7	0	6			
0145 132001 WHITMORE 1,9	490	85	17.35	0	1	1	0	0	7	3	3	26			
0146 901001 AIRPORT 1 EM	57	21	36.84	0	0	0	0	0	0	1	0	5			
0147 902010 CASWELL 10 C	162	64	39.51	0	0	1	0	0	0	8	0	14			
0148 903027 CERES 27	0	0		0	0	0	0	0	0	0	0	0			
0149 904002 CHATOM 2,3,5	176	61	34.66	0	1	0	0	0	1	3	1	19			
0150 906002 CLUB 2	164	67	40.85	0	0	0	0	0	1	4	0	19			
0151 906010 CLUB 10	133	69	51.88	0	0	1	0	0	0	6	0	19			
0152 906016 CLUB 16	26	16	61.54	0	0	0	0	0	1	0	2	3			
0153 908001 CROWS LANDIN	190	67	35.26	0	0	0	0	0	4	3	2	14			
0154 908004 CROWS LANDIN	180	90	50.00	0	0	0	0	0	1	8	0	17			
0155 908005 CROWS LANDIN	199	91	45.73	1	0	3	0	0	1	4	1	18			
0156 908007 CROWS LANDIN	234	98	41.88	0	0	0	0	0	4	1	0	20			
0157 909006 DEL PUERTO 6	109	58	53.21	0	0	0	0	0	1	4	1	10			
0158 910003 DENAIR 3-5,7	230	57	24.78	0	0	1	0	0	4	3	1	16			
0159 911008 EMPIRE 8	1	1	100.00	0	0	0	0	0	0	0	0	1			
0160 911010 EMPIRE 10	0	0		0	0	0	0	0	0	0	0	0			
0161 912001 HART RANSOM	213	91	42.72	1	0	0	0	0	2	5	1	25			
0162 912003 HART RANSOM	184	56	30.43	0	0	0	0	0	1	2	0	20			
0163 912004 HART RANSOM	94	51	54.26	0	0	0	0	0	2	1	0	16			
0164 913002 HICKMAN 2 ST	203	111	54.68	0	0	1	0	0	2	13	1	21			
0165 913003 HICKMAN 3 ST	127	80	62.99	0	0	0	0	0	2	11	0	12			
0166 914004 HUGHSON 4	0	0		0	0	0	0	0	0	0	0	0			
0167 915002 LANGWORTH 2F	138	60	43.48	0	0	0	0	0	9	3	1	12			
0168 916002 MC HENRY 2.8	106	62	58.49	0	0	0	0	0	0	4	0	13			
0169 917049 MODESTO 49,1	85	20	23.53	0	0	0	0	0	0	0	0	9			
0170 917161 MODESTO 161.	67	12	17.91	0	0	0	0	0	0	0	0	3			
0171 917167 MODESTO 167.	5	2	40.00	0	0	0	0	0	0	2	0	0			
0172 917196 MODESTO 196	1	1	100.00	0	0	0	0	0	0	0	0	0			
0173 919009 NEWMAN 9	0	0		0	0	0	0	0	0	0	0	0			
0174 920001 NORTH 1F-H,4	48	25	52.08	0	0	0	0	0	1	3	0	4			
0175 921009 OAKDALE 9,16	1	1	100.00	0	0	0	0	0	0	0	0	0			
0176 923009 PARADISE 9,2	158	34	21.52	0	0	0	0	0	1	0	0	15			
0177 923010 PARADISE 10,	175	84	48.00	0	0	0	0	0	2	2	0	23			
0178 923020 PARADISE 20,	229	43	18.78	0	0	0	0	0	0	0	0	22			
0179 924007 PATTERSON 7,	0	0		0	0	0	0	0	0	0	0	0			
0180 928021 TURLOCK 21.3	95	38	40.00	0	0	0	0	0	1	3	0	5			

United States Senator (continuation/more)

	R V	T P	T G	D J G	D F							
	E O	U E	I I	O . R	I E							
	G T	R R	M L	N U	A I							
	I E	B C	N C	R B G	J " C							
	S R	A A	O E	D A I H	O J R							
	T S	L S	U N	M S H O	L L S							
	E	L T	T T	A H A S	I I H							
	R	O	A	N R H	N N I							
	E	T	G	N I	G G							
	D	S	E	(NON)	(NON)							
0181 930003 WESTPORT 3	129	54	41.86	0	0	0	0	0	1	6	0	9
0182 932003 WHITMORE 3	111	55	49.55	0	0	0	0	0	2	1	0	6
0183 AV 101002 AIRPORT 2	329	58	17.63	0	0	0	0	1	0	0	0	17
0184 AV 102001 CASWELL 1	1153	319	27.67	0	0	1	0	2	0	7	0	91
0185 AV 102002 CASWELL 2	181	55	30.39	0	0	0	0	0	1	2	0	14
0186 AV 102003 CASWELL 3	284	80	28.17	0	0	0	0	0	1	1	1	32
0187 AV 102005 CASWELL 5	899	249	27.70	1	0	0	0	0	3	10	0	59
0188 AV 102007 CASWELL 7	225	99	44.00	1	0	0	0	0	2	1	0	42
0189 AV 103001 CERES 1,1	1219	457	37.49	2	0	3	1	1	8	20	3	152
0190 AV 103002 CERES 2,8	1595	577	36.18	3	0	3	0	0	14	23	4	168
0191 AV 103003 CERES 3,4	761	240	31.54	0	0	0	0	0	5	9	1	70
0192 AV 103005 CERES 5,1	1184	437	36.91	0	0	4	0	1	15	13	4	125
0193 AV 103006 CERES 6,1	1026	333	32.46	0	0	2	0	1	6	15	0	86
0194 AV 103007 CERES 7,1	1201	488	40.63	0	0	4	0	0	12	16	2	124
0195 AV 103009 CERES 9,1	1119	472	42.18	0	0	4	0	1	6	22	3	152
0196 AV 103010 CERES 10,	1051	389	37.01	3	0	1	0	1	5	14	7	102
0197 AV 103014 CERES 14,	1012	353	34.88	0	0	0	0	0	9	11	7	98
0198 AV 103016 CERES 16,	1247	387	31.03	1	0	1	4	0	1	15	1	125
0199 AV 103026 CERES 26,	1380	489	35.43	0	0	0	0	0	0	7	1	150
0200 AV 104001 CHATOM 1,	686	323	47.08	0	0	2	0	1	8	13	1	75
0201 AV 105002 CLAUS 2,4	793	402	50.69	2	2	0	0	0	20	37	0	82
0202 AV 105003 CLAUS 3 C	574	311	54.18	0	0	2	2	0	12	14	2	68
0203 AV 106001 CLUB 1 WH	634	269	42.43	0	0	2	0	1	11	8	3	67
0204 AV 106005 CLUB 5 WH	784	453	57.78	2	0	0	0	1	13	27	7	93
0205 AV 106013 CLUB 13	222	101	45.50	0	0	0	0	0	3	11	2	17
0206 AV 107005 COFFEE 5,	1334	768	57.57	1	1	3	1	0	31	41	3	227
0207 AV 107006 COFFEE 6,	289	195	67.47	1	0	0	1	0	9	9	4	66
0208 AV 107007 COFFEE 7	270	126	46.67	0	0	0	0	0	3	13	3	40
0209 AV 108002 CROWS LAN	456	216	47.37	0	0	0	0	1	2	20	0	59
0210 AV 108003 CROWS LAN	1125	508	45.16	2	1	4	0	0	14	26	5	101
0211 AV 109001 DEL PUERT	678	334	49.26	0	0	0	0	0	16	15	2	65
0212 AV 109003 DEL PUERT	363	134	36.91	0	0	1	0	0	1	6	0	32
0213 AV 110001 DENAIR 1,	1080	627	58.06	2	0	5	0	2	23	28	9	138
0214 AV 110002 DENAIR 2,	1133	581	51.28	1	0	0	1	2	26	48	2	120
0215 AV 110007 DENAIR 7B	618	400	64.72	2	0	0	1	0	19	25	3	76
0216 AV 110008 DENAIR 8-	483	277	57.35	0	0	1	0	0	14	12	0	78
0217 AV 111002 EMPIRE 2,	644	353	54.81	2	0	3	0	3	17	28	2	91
0218 AV 111003 EMPIRE 3,	948	300	31.65	0	0	1	2	1	13	29	2	82
0219 AV 112001 HART RANS	704	438	62.22	0	0	1	0	1	17	28	3	50
0220 AV 112002 HART RANS	306	189	61.76	0	0	2	3	0	8	10	3	30
0221 AV 114001 HUGHSON 1	913	432	47.32	0	0	1	3	2	28	39	6	100
0222 AV 114003 HUGHSON 1	1376	707	51.38	1	0	5	1	0	25	50	6	201
0223 AV 115001 LANGWORTH	2470	1522	61.62	5	0	13	1	0	73	125	12	341
0224 AV 117001 MODESTO 1	1296	465	35.88	0	1	0	1	3	6	28	4	164
0225 AV 117002 MODESTO 2	1277	636	49.80	1	0	7	0	1	20	36	10	224

United States Senator (continuation/more)

				T G	I I	M L	D	D J G	O . R	N U	R B G	J " C	D M R	D F
				E	R	M F G	S	I A I	N	A I H	O J R	E I E	A I	
				L S	U N	H M G	L	C H R	M	S H O	L L S	H A E	E C	R H D
				E	A Y I	A	H A S	I I H	N C W	R R	I A	E	E T	
				R O	A	V E S	N	R H	N N I	K	I U	C E	I	
				E T	G	E L	N	I	G G	"	N Z	K L	N	
327 PRECINCTS				D	S	E	(NON)	(NON)	(NON)	(NON)	(NON)	(NON)	(NON)	(NON)
0226 AV 117003 MODESTO 3	1117	270	24.17	0	0	1	0	1	5	11	2	89		
0227 AV 117004 MODESTO 4	1296	302	23.30	0	0	3	2	2	1	9	1	89		
0228 AV 117005 MODESTO 5	569	113	19.86	0	0	0	0	0	2	4	1	44		
0229 AV 117006 MODESTO 6	673	170	25.26	2	0	0	0	0	0	1	1	66		
0230 AV 117008 MODESTO 8	1631	527	32.31	0	0	0	3	0	6	22	5	187		
0231 AV 117009 MODESTO 9	1004	340	33.86	0	0	1	1	3	9	10	5	119		
0232 AV 117010 MODESTO 1	1068	479	44.85	0	0	2	0	0	6	25	2	169		
0233 AV 117014 MODESTO 1	1157	527	45.55	5	0	4	1	0	18	27	2	200		
0234 AV 117016 MODESTO 1	1235	405	32.79	0	0	2	2	1	19	19	3	143		
0235 AV 117017 MODESTO 1	789	323	40.94	1	0	1	0	1	22	17	4	116		
0236 AV 117018 MODESTO 1	1710	761	44.50	1	0	5	3	2	25	50	10	260		
0237 AV 117019 MODESTO 1	1877	987	52.58	0	0	1	4	1	15	35	9	388		
0238 AV 117023 MODESTO 2	298	62	20.81	0	0	5	0	0	1	3	0	21		
0239 AV 117025 MODESTO 2	403	143	35.48	1	0	0	0	0	2	10	1	51		
0240 AV 117027 MODESTO 2	1268	715	56.39	0	1	3	0	0	4	22	12	338		
0241 AV 117028 MODESTO 2	1577	611	38.74	0	0	4	0	1	8	25	13	245		
0242 AV 117029 MODESTO 2	1048	541	51.62	1	0	2	0	0	8	31	0	177		
0243 AV 117030 MODESTO 3	1085	450	41.47	1	1	3	1	0	6	17	3	125		
0244 AV 117035 MODESTO 3	1087	616	56.67	0	0	0	0	0	4	28	6	258		
0245 AV 117036 MODESTO 3	839	463	55.18	0	1	1	1	2	4	15	6	156		
0246 AV 117040 MODESTO 4	1521	873	57.40	0	1	1	1	0	31	53	8	311		
0247 AV 117043 MODESTO 4	1512	718	47.49	4	1	8	0	0	23	33	6	250		
0248 AV 117044 MODESTO 4	1161	624	53.75	0	0	11	0	0	26	32	5	230		
0249 AV 117047 MODESTO 4	1686	970	57.53	0	0	1	0	1	24	55	5	368		
0250 AV 117048 MODESTO 4	1028	610	59.34	1	1	4	0	1	15	37	4	253		
0251 AV 117050 MODESTO 5	1834	788	42.97	5	0	7	1	1	16	35	6	302		
0252 AV 117052 MODESTO 5	1188	674	56.73	0	0	3	1	0	6	34	12	229		
0253 AV 117053 MODESTO 5	857	307	35.82	1	1	2	1	0	12	14	2	126		
0254 AV 117058 MODESTO 5	1285	496	38.60	2	0	1	2	0	24	31	6	194		
0255 AV 117059 MODESTO 5	699	372	53.22	0	0	0	0	0	9	34	3	150		
0256 AV 117062 MODESTO 6	1071	457	42.67	0	0	2	0	0	6	23	7	147		
0257 AV 117063 MODESTO 6	773	182	23.54	0	0	0	0	0	0	6	1	65		
0258 AV 117068 MODESTO 6	1113	457	41.06	0	1	9	0	4	15	24	13	167		
0259 AV 117069 MODESTO 6	1121	501	44.69	1	0	2	1	0	14	28	2	164		
0260 AV 117070 MODESTO 7	1252	665	53.12	3	1	2	2	2	27	35	5	233		
0261 AV 117073 MODESTO 7	819	222	27.11	0	0	1	1	0	1	4	0	68		
0262 AV 117074 MODESTO 7	1662	926	55.72	0	0	7	2	0	22	45	7	308		
0263 AV 117076 MODESTO 7	970	389	40.10	1	1	2	0	1	18	30	2	132		
0264 AV 117078 MODESTO 7	1482	707	47.71	0	1	5	2	1	18	39	12	229		
0265 AV 117084 MODESTO 8	1597	645	40.39	0	0	3	1	2	32	49	2	225		
0266 AV 117090 MODESTO 9	1280	724	56.56	3	1	5	1	2	14	42	6	249		
0267 AV 117091 MODESTO 9	1019	563	55.25	1	2	2	1	0	20	20	7	201		
0268 AV 117093 MODESTO 9	1668	791	47.42	2	1	4	3	2	23	55	13	264		
0269 AV 117095 MODESTO 9	1767	919	52.01	2	1	7	3	5	22	48	3	308		
0270 AV 117098 MODESTO 9	1213	551	45.42	1	0	2	4	0	10	33	5	175		



			United States Senator (continuation/more)										
			T G	I I	M L	D	D J G	O . R	N U	R B G	J " C	D M R	D F
			R V	T P	E	E	O . R	N U	R B G	J " C	D M R	I E	
			E O	U E	E	E	O . R	N U	R B G	J " C	D M R	I E	
			G T	R R	R	R	N U	R B G	J " C	D M R	I E	A I	
			I E	B C	N C	S	I A I	R B G	J " C	D M R	I E	N N	
			S R	A A	O E	L	C H R	D A I H	O J R		R C I	N S	
			T S	L S	U N	E	H M G	M S H O	L L S	H A E	E C	R H D	E T
			E	L T	T T	E	A Y I	A H A S	I I H	N C W	R R	I A	E
			R	O	A	V	E S	N R H	N N I	K	I U	C E	I
			E	T	G	E	L	N	I	G G	"	N Z	K L
			D	S	E	(NON)	(NON)	(NON)	(NON)	(NON)	(NON)	(NON)	(NON)
327 PRECINCTS													
0271 AV 117100 MODESTO 1	1513	749	49.50	1	1	3	3	4	20	42	9	273	
0272 AV 117104 MODESTO 1	1342	476	35.47	0	0	3	3	0	20	19	4	181	
0273 AV 117105 MODESTO 1	1099	350	31.85	1	0	1	1	0	6	13	2	137	
0274 AV 117106 MODESTO 1	1185	522	44.05	2	0	3	1	0	18	29	4	179	
0275 AV 117112 MODESTO 1	1551	739	47.65	4	0	6	0	2	29	47	6	248	
0276 AV 117119 MODESTO 1	995	589	59.20	1	0	4	0	0	25	26	7	202	
0277 AV 117125 MODESTO 1	1184	524	44.26	1	0	3	0	0	18	23	3	180	
0278 AV 117165 MODESTO 1	1062	514	48.40	1	0	5	1	0	13	26	7	137	
0279 AV 117168 MODESTO 1	295	61	20.68	1	0	1	0	0	2	2	1	27	
0280 AV 117172 MODESTO 1	1252	523	41.77	2	0	2	0	4	10	37	3	201	
0281 AV 119001 NEWMAN 1	372	168	45.16	0	0	0	0	0	6	3	0	51	
0282 AV 119002 NEWMAN 2	1147	463	40.37	3	0	2	3	0	15	29	4	133	
0283 AV 119005 NEWMAN 5	1050	401	38.19	0	0	1	1	0	5	11	4	129	
0284 AV 120001 NORTH 1A	954	509	53.35	0	0	3	0	1	21	36	6	106	
0285 AV 120003 NORTH 3	513	312	60.82	2	0	3	0	1	22	25	4	60	
0286 AV 121001 OAKDALE 1	1808	784	43.36	3	1	4	1	0	33	55	15	221	
0287 AV 121002 OAKDALE 2	1739	791	45.49	0	0	7	1	2	38	48	14	195	
0288 AV 121003 OAKDALE 3	1292	624	48.30	1	0	7	0	1	22	52	6	158	
0289 AV 121004 OAKDALE 4	1361	688	50.55	4	2	2	0	0	23	56	5	187	
0290 AV 121006 OAKDALE 6	1187	603	50.80	1	0	3	1	1	34	55	7	145	
0291 AV 123001 PARADISE	549	325	59.20	0	0	0	0	0	9	16	4	70	
0292 AV 123004 PARADISE	1190	346	29.08	0	0	1	0	0	4	13	2	102	
0293 AV 123005 PARADISE	381	74	19.42	0	0	0	0	1	1	1	1	21	
0294 AV 124001 PATTERSON	1811	597	32.97	0	0	2	0	2	4	21	2	232	
0295 AV 124002 PATTERSON	1467	590	40.22	0	0	2	0	0	9	28	6	218	
0296 AV 124003 PATTERSON	1253	466	37.19	4	0	2	0	1	6	9	4	154	
0297 AV 124004 PATTERSON	1199	366	30.53	0	0	0	0	0	9	11	1	131	
0298 AV 126001 RIVERBANK	2349	1113	47.38	1	0	9	1	1	41	69	13	309	
0299 AV 126002 RIVERBANK	1582	602	38.05	2	2	4	1	1	18	33	6	161	
0300 AV 126008 RIVERBANK	1367	572	41.84	0	0	2	1	3	22	40	7	167	
0301 AV 126009 RIVERBANK	1503	615	40.92	2	0	4	0	1	20	49	3	178	
0302 AV 127001 SALIDA 1	1194	528	44.22	3	0	1	1	0	16	46	4	167	
0303 AV 127002 SALIDA 2	763	341	44.69	0	0	4	0	1	9	24	7	96	
0304 AV 127004 SALIDA 4	924	389	42.10	0	1	1	0	1	13	26	2	123	
0305 AV 127007 SALIDA 7	922	377	40.89	4	0	2	3	1	17	16	6	130	
0306 AV 128001 TURLOCK 1	924	320	34.63	1	0	2	0	2	10	18	6	108	
0307 AV 128003 TURLOCK 3	1373	437	31.83	0	0	1	8	2	15	21	4	148	
0308 AV 128005 TURLOCK 5	1150	517	44.96	1	2	7	0	1	16	25	9	171	
0309 AV 128006 TURLOCK 6	1262	560	44.37	1	0	3	0	2	19	38	8	202	
0310 AV 128008 TURLOCK 8	1807	1076	59.55	3	2	1	0	3	34	63	4	313	
0311 AV 128012 TURLOCK 1	2341	1435	61.30	3	0	3	1	0	56	89	12	417	
0312 AV 128013 TURLOCK 1	1312	580	44.21	1	2	1	2	4	11	39	10	172	
0313 AV 128014 TURLOCK 1	1302	558	42.86	5	0	5	0	1	17	33	3	198	
0314 AV 128015 TURLOCK 1	1673	796	47.58	4	0	4	1	1	31	46	3	254	
0315 AV 128017 TURLOCK 1	1665	741	44.50	4	2	3	3	1	25	31	8	218	



				United States Senator (continuation/more)																		
				R	V	T	A N E				A	J	D	H								
				E	O	U	C	S	F	D	I	D	A	H	M	H	I	A				
				G	T	R	O	H	E	R	C	W	P	A	T	D	O	T	P			
				I	E	B	C	N	C	O	H	E	R	C	W	P	A	T	D	O		
				S	R	A	A	O	E	L	E	R	I	O	A	A	O	.	U	A		
				T	S	L	S	U	N	L	A	N	E	L	R	U	Y	N	R	T		
				E	L	T	T	E	A	N	E	D	L	L	N	N	R	O	S	N		
				R	O	T	A	E	L	N	S	L	O	I	E	I	N	O	N			
				E	T	G		N	D	E		R	E	R	S	N	A	D				
				D	S	E		(NON)	(NON)	(NON)	(NON)	(NON)	(NON)	(NON)	(NON)	(NON)	(NON)	(NON)	(NON)			
327 PRECINCTS																						
COUNTY TOTAL	236374	89836	38.01	209	848	7668	748	1932	1827	204	494	376										
VOTING PRECINCTS	236374	89836	38.01	209	848	7668	748	1932	1827	204	494	376										
BD OF EQUALIZATION 1	236374	89836	38.01	209	848	7668	748	1932	1827	204	494	376										
BOARD TOTAL	236374	89836	38.01	209	848	7668	748	1932	1827	204	494	376										
CONGRESSIONAL 10	236374	89836	38.01	209	848	7668	748	1932	1827	204	494	376										
CONGRESSIONAL TOTAL	236374	89836	38.01	209	848	7668	748	1932	1827	204	494	376										
SENATORIAL DISTRICT 5	112454	44503	39.57	103	431	3280	317	926	910	92	260	188										
SENATORIAL DISTRICT 8	69695	29443	42.25	62	234	2829	169	463	500	73	112	121										
SENATORIAL DISTRICT 12	54225	15890	29.30	44	183	1559	262	543	417	39	122	67										
SENATORIAL TOTAL	236374	89836	38.01	209	848	7668	748	1932	1827	204	494	376										
ASSEMBLY DISTRICT 12	150948	61863	40.98	143	568	4918	375	1044	1141	137	275	249										
ASSEMBLY DISTRICT 21	85426	27973	32.75	66	280	2750	373	888	686	67	219	127										
ASSEMBLY TOTAL	236374	89836	38.01	209	848	7668	748	1932	1827	204	494	376										
1ST SUPERVISORIAL	50989	21266	41.71	42	197	1794	144	356	380	41	85	77										
2ND SUPERVISORIAL	47360	19450	41.07	47	156	1854	111	320	346	50	85	83										
3RD SUPERVISORIAL	44592	15204	34.10	36	158	1198	135	380	338	36	89	67										
4TH SUPERVISORIAL	52604	21613	41.09	48	186	1607	145	447	431	46	132	98										
5TH SUPERVISORIAL	40829	12303	30.13	36	151	1215	213	429	332	31	103	51										
SUPERVISORIAL TOTAL	236374	89836	38.01	209	848	7668	748	1932	1827	204	494	376										
CERES	19442	5881	30.25	16	75	546	109	210	154	16	51	25										
HUGHSON	3373	1463	43.37	2	18	144	4	11	25	4	5	8										
MODESTO	98084	37470	38.20	82	363	2694	270	819	776	80	230	166										
NEWMAN	4058	1374	33.86	2	12	148	23	43	41	0	13	4										
OAKDALE	10740	4475	41.67	6	35	398	27	55	85	10	11	14										
PATTERSON	8683	2658	30.61	11	30	226	44	105	87	9	22	11										
RIVERBANK	10056	3722	37.01	11	43	257	41	92	86	10	22	16										
TURLOCK	31829	12728	39.99	31	98	1000	79	239	255	33	63	44										
WATERFORD	3616	1349	37.31	1	15	131	15	32	24	2	4	5										
CITY TOTAL	189881	71120	37.46	162	689	5544	612	1606	1533	164	421	293										
UNINCORPORATED AREA	46493	18716	40.26	47	159	2124	136	326	294	40	73	83										

United States Senator (continuation/more)

327 PRECINCTS		R V	T P	United States Senator (continuation/more)								D H	A I	V L	L O
		E O	U E	C S F	A N E					A H	J M H	I D			
		G T	R R	O H E	R C W	P A T	D O T	P H	L A	A . A	D E				
		I E	B C	L E R	I O A	A A	O . U	A A	I R	S N	B				
		S R	A A	L A N	E L R	U Y	N R	T R	S T	O A	R			E L	
		T S	L S	E A	N E D	L L	N N	R	O S	N N	A			E S	
		E	L T	E L	N S	O	I E	I	N O	I	N			O	
		R	O	N D	E	R	E R	S	N	A	D			N	
		E	T	(NON)	(NON)	(NON)	(NON)	(NON)	(NON)	(NON)	(NON)	(NON)	(NON)	(NON)	
		D	S												
0001	101002 AIRPORT 2-4	216	14	6.48	0	0	1	0	1	1	0	0	0	0	
0002	102001 CASWELL 1 CL	884	93	10.52	1	1	2	2	6	0	0	2	0	0	
0003	102002 CASWELL 2,4	97	11	11.34	0	0	2	0	1	1	0	0	0	0	
0004	102003 CASWELL 3	220	14	6.36	0	0	1	0	0	0	0	0	0	0	
0005	102005 CASWELL 5,6,	652	67	10.28	0	0	2	2	2	3	0	1	0	0	
0006	102007 CASWELL 7	146	22	15.07	0	0	2	2	0	0	0	0	0	1	
0007	103001 CERES 1,11,2	644	145	22.52	0	2	5	2	3	3	0	1	0	0	
0008	103002 CERES 2,8,37	883	179	20.27	0	0	24	3	9	8	0	1	1	1	
0009	103003 CERES 3,4,43	469	63	13.43	0	1	9	2	2	1	1	1	0	0	
0010	103005 CERES 5,19,3	543	93	17.13	0	0	13	2	7	6	0	0	0	0	
0011	103006 CERES 6,13,3	510	88	17.25	0	0	13	0	1	1	0	1	3	3	
0012	103007 CERES 7,12	622	144	23.15	0	2	19	4	9	2	1	2	2	2	
0013	103009 CERES 9,15,2	627	140	22.33	0	1	13	2	2	4	0	1	0	0	
0014	103010 CERES 10,20	521	108	20.73	1	2	8	1	2	3	0	1	0	0	
0015	103014 CERES 14,17,	547	84	15.36	0	1	10	4	1	3	0	0	0	1	
0016	103016 CERES 16,18,	637	93	14.60	0	2	6	4	5	0	0	1	2	2	
0017	103026 CERES 26,28,	644	122	18.94	0	2	6	5	6	3	1	1	1	1	
0018	104001 CHATOM 1,4 D	260	72	27.69	0	0	14	1	5	2	0	0	0	0	
0019	105002 CLAUS 2,4,5	282	77	27.30	0	1	9	1	2	3	1	0	0	0	
0020	105003 CLAUS 3 COFF	156	50	32.05	0	0	6	0	2	0	0	0	0	0	
0021	106001 CLUB 1 WHITM	289	52	17.99	0	0	5	0	2	2	0	0	0	0	
0022	106005 CLUB 5 WHITM	291	72	24.74	0	2	4	0	2	3	0	0	0	1	
0023	106013 CLUB 13	128	24	18.75	0	0	4	0	0	0	1	0	0	0	
0024	107005 COFFEE 5,8,1	420	138	32.86	0	0	11	0	1	1	0	1	0	0	
0025	107006 COFFEE 6,10	75	25	33.33	0	0	4	1	0	0	0	0	0	0	
0026	107007 COFFEE 7	137	39	28.47	0	1	0	1	1	0	0	0	0	0	
0027	108002 CROWS LANDIN	146	17	11.64	0	0	5	0	0	0	0	0	0	0	
0028	108003 CROWS LANDIN	479	119	24.84	0	1	24	0	4	1	1	0	1	1	
0029	109001 DEL PUERTO 1	303	95	31.35	0	0	14	0	1	2	0	0	0	0	
0030	109003 DEL PUERTO 3	222	58	26.13	0	0	19	1	3	1	0	1	0	0	
0031	110001 DENAIR 1,7A,	509	194	38.11	1	0	27	1	2	4	0	0	0	0	
0032	110002 DENAIR 2,12,	599	205	34.22	0	3	30	2	3	4	1	0	0	1	
0033	110007 DENAIR 7B ST	225	87	38.67	0	0	17	0	0	1	0	0	0	0	
0034	110008 DENAIR 8-11,	200	37	18.50	0	0	11	1	0	0	0	0	0	0	
0035	111002 EMPIRE 2,5,9	224	65	29.02	0	1	7	0	0	0	0	0	0	0	
0036	111003 EMPIRE 3,4	508	86	16.93	0	0	3	3	4	3	0	1	0	0	
0037	112001 HART RANSOM	184	65	35.33	0	0	10	0	3	0	1	1	0	0	
0038	112002 HART RANSOM	81	24	29.63	0	1	8	0	1	1	1	0	0	0	
0039	114001 HUGHSON 1A,C	436	124	28.44	0	1	14	0	0	1	0	1	1	1	
0040	114003 HUGHSON 1B,3	648	200	30.86	1	1	19	0	2	4	0	1	1	1	
0041	115001 LANGWORTH 1,	683	270	39.53	0	2	31	0	5	2	0	2	1	1	
0042	117001 MODESTO 1,7,	667	119	17.84	0	2	11	0	5	1	0	0	0	0	
0043	117002 MODESTO 2,10	604	177	29.30	1	1	15	0	3	7	0	0	0	0	
0044	117003 MODESTO 3,12	563	61	10.83	0	0	3	0	2	1	0	1	0	0	
0045	117004 MODESTO 4,11	636	60	9.43	0	1	6	1	0	2	0	0	0	0	
0046	117005 MODESTO 5	328	40	12.20	0	0	1	0	2	1	0	0	0	1	
0047	117006 MODESTO 6,9,2	290	21	7.24	0	0	1	1	0	0	1	0	0	0	

United States Senator (continuation/more)

327 PRECINCTS				R V	T P	United States Senator (continuation/more)							D H	A I	V L	L O		
				E O	U E	A N E	C S F	D I D	P A T	D O T	P H	A H	J M H	I D	D E	B		
				G T	R R		O H E	R C W	A A	O . U	A A	L A	A . A	A	S N	R		
				I E	B C	N C	L E R	I O A	A A	O . U	A A	I R	S N	A	S N	R	L O	
				S R	A A	O E	L A N	E L R	U Y	N R	T R	S T	O A	R	A	R	E L	
				T S	L S	U N	E A	N E D	L L	N N	R	O S	N N	A	N	A	E S	
				E	L T	T T	E L	N S	O	I E	I	N O	I	N	N	O		
				R	O	A	N D	E	R	E R	S	N	A	D	N			
				E	T	G	(NON)	(NON)	(NON)	(NON)	(NON)	(NON)	(NON)	(NON)	(NON)	(NON)		
				D	S	E												
0048	117008	MODESTO	8,24	732	114	15.57	0	0	6	2	6	3	0	1	1			
0049	117009	MODESTO	9,12	417	60	14.39	0	0	5	0	1	1	0	1	2			
0050	117010	MODESTO	10,1	527	144	27.32	0	2	19	2	7	2	0	2	0			
0051	117014	MODESTO	14,1	560	106	18.93	0	2	12	0	1	6	0	1	1			
0052	117016	MODESTO	16,6	621	118	19.00	1	0	8	0	2	7	0	2	0			
0053	117017	MODESTO	17,6	410	97	23.66	1	0	10	0	4	1	1	2	0			
0054	117018	MODESTO	18,8	788	192	24.37	1	1	19	0	3	1	0	0	1			
0055	117019	MODESTO	19,2	797	230	28.86	1	2	29	3	8	8	0	2	2			
0056	117023	MODESTO	23,8	206	15	7.28	0	0	1	0	0	0	0	0	0			
0057	117025	MODESTO	25,2	211	42	19.91	0	0	7	1	0	1	0	0	0			
0058	117027	MODESTO	27,3	554	226	40.79	0	0	12	0	11	4	1	1	0			
0059	117028	MODESTO	28,3	634	137	21.61	0	0	15	3	9	2	0	1	0			
0060	117029	MODESTO	29,6	523	153	29.25	0	1	28	0	3	1	0	3	1			
0061	117030	MODESTO	30,6	534	141	26.40	0	0	19	3	4	4	1	0	0			
0062	117035	MODESTO	35,3	449	169	37.64	0	2	20	1	3	3	0	1	1			
0063	117036	MODESTO	36,3	367	130	35.42	1	0	24	0	1	4	0	0	0			
0064	117040	MODESTO	40,4	647	219	33.85	0	1	10	1	6	3	0	2	0			
0065	117043	MODESTO	43,4	649	165	25.42	0	2	20	0	3	1	0	0	0			
0066	117044	MODESTO	44,5	469	117	24.95	0	0	9	0	0	2	0	2	1			
0067	117047	MODESTO	47,5	651	197	30.26	0	0	14	0	3	1	0	0	1			
0068	117048	MODESTO	48,1	410	146	35.61	0	3	9	0	3	7	1	1	0			
0069	117050	MODESTO	50,5	805	209	25.96	1	0	27	1	6	3	2	1	0			
0070	117052	MODESTO	52,8	414	130	31.40	0	0	18	1	5	4	0	3	0			
0071	117053	MODESTO	53,1	439	86	19.59	1	0	8	1	1	2	0	0	0			
0072	117058	MODESTO	58,6	685	127	18.54	1	0	6	0	2	2	0	2	1			
0073	117059	MODESTO	59,1	252	82	32.54	0	1	6	0	3	4	0	0	0			
0074	117062	MODESTO	62,1	543	138	25.41	1	1	22	1	6	0	1	0	0			
0075	117063	MODESTO	63,1	387	38	9.82	0	0	1	1	0	3	1	0	0			
0076	117068	MODESTO	68,9	537	118	21.97	0	0	12	2	3	0	0	0	0			
0077	117069	MODESTO	69,9	453	103	22.74	0	1	8	0	1	2	0	0	1			
0078	117070	MODESTO	70,1	545	149	27.34	0	2	12	0	1	2	0	0	0			
0079	117073	MODESTO	73,1	351	37	10.54	1	0	1	2	3	1	0	0	0			
0080	117074	MODESTO	74,7	647	209	32.30	0	0	17	0	2	3	0	1	0			
0081	117076	MODESTO	76,7	494	91	18.42	1	1	6	0	3	0	0	0	1			
0082	117078	MODESTO	78,8	719	198	27.54	0	0	14	2	4	8	0	0	1			
0083	117084	MODESTO	84,8	853	178	20.87	1	1	7	1	4	4	0	1	2			
0084	117090	MODESTO	90,1	490	178	36.33	0	2	11	1	1	0	1	2	1			
0085	117091	MODESTO	91,1	363	106	29.20	0	0	6	1	5	2	0	0	0			
0086	117093	MODESTO	93,9	661	189	28.59	0	4	11	1	5	7	0	0	0			
0087	117095	MODESTO	95,1	773	230	29.75	0	3	16	2	8	3	1	0	0			
0088	117098	MODESTO	98,1	515	127	24.66	0	0	10	0	1	2	0	0	1			
0089	117100	MODESTO	100,	643	157	24.42	0	3	15	1	5	3	2	2	1			
0090	117104	MODESTO	104,	666	130	19.52	0	0	16	0	0	3	0	1	0			
0091	117105	MODESTO	105,	605	123	20.33	1	1	7	2	2	0	0	1	0			
0092	117106	MODESTO	106,	595	163	27.39	1	2	16	0	4	3	0	1	0			
0093	117112	MODESTO	112,	681	176	25.84	1	3	20	0	4	2	0	0	1			
0094	117119	MODESTO	119,	338	98	28.99	0	2	3	0	4	1	0	0	0			

United States Senator (continuation/more)

327 PRECINCTS			R V	T P	United States Senator (continuation/more)							D H		
			E O	U E								A I		
			G T	R R	C S F	D I D	P A T	D O T	P H	A H	J M H	I D		
			I E	B C	O H E	R C W	A A	O . U	A A	L A	A . A	D E		
			S R	A A	L E R	I O A	A A	O . U	A A	I R	S N	B	L O	
			T S	L S	L A N	E L R	U Y N	N R	T R	S T	O A	R	E L	
			E	L T	E A	N E D	L N N	R	R	O S	N N	A	E S	
			R	O	E L	N S	O	I E	I	N O	I	N	O	
			E	T	N D	E	R	E R	S	N	A	D	N	
			D	S	(NON)	(NON)	(NON)	(NON)	(NON)	(NON)	(NON)	(NON)	(NON)	
0095	117125	MODESTO 125	571	130	22.77	0	0	13	1	4	1	1	2	0
0096	117165	MODESTO 165	476	110	23.11	0	0	14	1	1	5	0	1	0
0097	117168	MODESTO 168	233	37	15.88	0	0	0	0	1	0	0	1	0
0098	117172	MODESTO 172	588	108	18.37	0	2	6	0	4	2	0	0	1
0099	119001	NEWMAN 1,3	165	36	21.82	0	0	4	0	1	1	0	0	0
0100	119002	NEWMAN 2,4	653	145	22.21	0	1	19	2	5	8	0	2	0
0101	119005	NEWMAN 5-8	671	161	23.99	1	3	15	3	13	4	0	2	2
0102	120001	NORTH 1A-E,2	312	106	33.97	0	3	15	0	0	1	0	0	3
0103	120003	NORTH 3	176	68	38.64	0	1	11	2	2	1	0	0	0
0104	121001	OAKDALE 1,2A	863	218	25.26	0	2	19	3	1	4	0	1	2
0105	121002	OAKDALE 2C,1	718	226	31.48	0	0	17	1	2	3	1	1	3
0106	121003	OAKDALE 3,5	615	193	31.38	0	1	17	0	4	7	0	1	2
0107	121004	OAKDALE 4,8	567	160	28.22	0	1	13	0	0	2	2	0	3
0108	121006	OAKDALE 6A,7	589	187	31.75	1	4	18	0	3	0	0	1	0
0109	123001	PARADISE 1,2	150	38	25.33	1	0	2	0	1	2	0	2	1
0110	123004	PARADISE 4,7	707	114	16.12	1	2	11	1	6	1	0	0	0
0111	123005	PARADISE 5	227	25	11.01	0	0	1	2	0	0	0	0	0
0112	124001	PATTERSON 1	975	189	19.38	0	2	13	4	11	8	0	3	1
0113	124002	PATTERSON 2	743	176	23.69	2	1	17	3	8	7	3	3	1
0114	124003	PATTERSON 3	592	149	25.17	0	2	15	0	2	3	2	0	1
0115	124004	PATTERSON 4	643	125	19.44	2	0	25	2	5	3	0	0	0
0116	126001	RIVERBANK 1	1114	344	30.88	1	2	19	2	13	6	1	0	2
0117	126002	RIVERBANK 2	831	192	23.10	1	4	11	3	5	4	0	1	1
0118	126008	RIVERBANK 8	646	149	23.07	1	0	13	3	0	4	0	2	0
0119	126009	RIVERBANK 9	664	135	20.33	0	4	8	3	4	3	0	2	0
0120	127001	SALIDA 1,3,1	688	163	23.69	0	1	10	3	2	4	0	0	0
0121	127002	SALIDA 2,5	499	133	26.65	0	2	12	0	4	1	0	1	0
0122	127004	SALIDA 4,6	627	166	26.48	1	2	17	0	3	3	0	1	1
0123	127007	SALIDA 7,9	511	133	26.03	0	0	4	1	2	4	0	0	0
0124	128001	TURLOCK 1,2	477	81	16.98	0	1	3	3	2	4	0	0	0
0125	128003	TURLOCK 3,4	750	132	17.60	1	1	9	2	4	1	0	0	0
0126	128005	TURLOCK 5,7	568	154	27.11	0	3	16	0	6	4	0	0	0
0127	128006	TURLOCK 6,10	599	165	27.55	0	1	12	0	4	0	0	1	0
0128	128008	TURLOCK 8,9	690	292	42.32	0	0	26	1	1	4	1	0	2
0129	128012	TURLOCK 12,1	703	282	40.11	0	2	28	1	0	5	0	0	1
0130	128013	TURLOCK 13,4	589	152	25.81	0	1	6	1	3	5	0	0	1
0131	128014	TURLOCK 14,1	606	122	20.13	0	3	1	1	3	5	0	3	0
0132	128015	TURLOCK 15,1	837	207	24.73	0	2	15	0	4	2	0	1	0
0133	128017	TURLOCK 17,2	742	244	32.88	0	1	26	2	4	6	1	5	0
0134	128022	TURLOCK 22,3	697	228	32.71	1	6	20	4	3	1	0	2	0
0135	128025	TURLOCK 25,3	366	88	24.04	0	4	11	0	1	2	0	1	0
0136	128028	TURLOCK 28,4	646	158	24.46	0	0	13	0	3	2	0	0	0
0137	128030	TURLOCK 30,3	431	66	15.31	0	0	2	1	2	0	0	0	0
0138	128038	TURLOCK 38,4	592	185	31.25	0	2	10	1	3	2	0	1	0
0139	128044	TURLOCK 44,4	638	118	18.50	1	1	8	1	1	1	0	3	0
0140	129001	WATERFORD 1	727	206	28.34	0	4	22	0	7	3	0	1	2
0141	129002	WATERFORD 2	647	156	24.11	0	1	13	4	3	5	1	0	0

United States Senator (continuation/more)

		R V	T P								D H	
		E O	U E								A I	
		G T	R R	C S F	D I D			A H	J M H	I D		
		I E	B C	O H E	R C W	P A T	D O T	P H	L A	A . A	D E	
		S R	A A	L E R	I O A	A A	O . U	A A	I R	S N	B	L O
		T S	L S	L A N	E L R	U Y	N R	T R	S T	O A	R	E L
		E	L T	E A	N E D	L L	N N	R	O S	N N	A	E S
		R	O	E L	N S	O	I E	I	N O	I	N	O
		E	T	N D	E	R	E R	S	N	A	D	N
327 PRECINCTS		D	S	(NON)	(NON)	(NON)	(NON)	(NON)	(NON)	(NON)	(NON)	(NON)
0142	130001 WESTPORT 1	231	66	28.57	0	1	11	1	1	0	1	0
0143	131002 STAR 2A-E,3	181	64	35.36	0	0	9	0	2	0	1	0
0144	131005 STAR 5B-D,F	188	56	29.79	0	1	11	0	0	0	1	3
0145	132001 WHITMORE 1,9	490	85	17.35	1	2	3	1	3	1	0	0
0146	901001 AIRPORT 1 EM	57	21	36.84	0	0	7	0	0	0	2	1
0147	902010 CASWELL 10 C	162	64	39.51	0	1	16	0	0	2	0	0
0148	903027 CERES 27	0	0		0	0	0	0	0	0	0	0
0149	904002 CHATOM 2,3,5	176	61	34.66	1	0	7	0	0	0	2	1
0150	906002 CLUB 2	164	67	40.85	0	0	10	0	1	1	0	0
0151	906010 CLUB 10	133	69	51.88	0	1	7	0	1	0	0	0
0152	906016 CLUB 16	26	16	61.54	0	0	0	0	0	0	0	0
0153	908001 CROWS LANDIN	190	67	35.26	0	0	17	0	2	0	0	0
0154	908004 CROWS LANDIN	180	90	50.00	0	0	21	0	3	1	1	0
0155	908005 CROWS LANDIN	199	91	45.73	0	1	11	1	2	4	0	0
0156	908007 CROWS LANDIN	234	98	41.88	2	1	20	0	1	3	0	0
0157	909006 DEL PUERTO 6	109	58	53.21	1	0	12	0	0	0	0	0
0158	910003 DENAIR 3-5,7	230	57	24.78	0	0	6	1	0	1	0	0
0159	911008 EMPIRE 8	1	1	100.00	0	0	0	0	0	0	0	0
0160	911010 EMPIRE 10	0	0		0	0	0	0	0	0	0	0
0161	912001 HART RANSOM	213	91	42.72	0	1	6	0	1	1	0	1
0162	912003 HART RANSOM	184	56	30.43	0	2	2	2	1	4	0	0
0163	912004 HART RANSOM	94	51	54.26	0	0	4	0	2	0	1	1
0164	913002 HICKMAN 2 ST	203	111	54.68	1	0	15	1	0	3	0	1
0165	913003 HICKMAN 3 ST	127	80	62.99	1	0	13	0	1	1	0	0
0166	914004 HUGHSON 4	0	0		0	0	0	0	0	0	0	0
0167	915002 LANGWORTH 2F	138	60	43.48	0	0	3	0	0	0	0	0
0168	916002 MC HENRY 2,8	106	62	58.49	0	3	6	0	3	2	0	1
0169	917049 MODESTO 49,1	85	20	23.53	0	0	1	1	0	0	0	0
0170	917161 MODESTO 161,	67	12	17.91	0	0	3	0	0	1	0	0
0171	917167 MODESTO 167,	5	2	40.00	0	0	0	0	0	0	0	0
0172	917196 MODESTO 196	1	1	100.00	0	0	1	0	0	0	0	0
0173	919009 NEWMAN 9	0	0		0	0	0	0	0	0	0	0
0174	920001 NORTH 1F-H,4	48	25	52.08	0	0	3	0	0	0	0	0
0175	921009 OAKDALE 9,16	1	1	100.00	0	0	1	0	0	0	0	0
0176	923009 PARADISE 9,2	158	34	21.52	0	0	2	0	1	3	0	0
0177	923010 PARADISE 10,	175	84	48.00	0	1	12	0	1	5	1	0
0178	923020 PARADISE 20,	229	43	18.78	0	1	0	2	3	0	0	0
0179	924007 PATTERSON 7,	0	0		0	0	0	0	0	0	0	0
0180	928021 TURLOCK 21,3	95	38	40.00	0	0	5	0	4	0	0	0
0181	930003 WESTPORT 3	129	54	41.86	0	0	10	0	2	0	0	0
0182	932003 WHITMORE 3	111	55	49.55	0	1	8	2	0	1	0	3
0183	AV 101002 AIRPORT 2	329	58	17.63	0	1	3	1	3	0	0	4
0184	AV 102001 CASWELL 1	1153	319	27.67	2	7	14	4	16	13	3	4
0185	AV 102002 CASWELL 2	181	55	30.39	0	1	3	1	1	0	0	2
0186	AV 102003 CASWELL 3	284	80	28.17	0	1	2	1	0	1	0	0
0187	AV 102005 CASWELL 5	899	249	27.70	0	4	26	10	12	4	0	3
0188	AV 102007 CASWELL 7	225	99	44.00	0	1	15	4	1	3	0	0

United States Senator (continuation/more)

327 PRECINCTS				R V	T P	United States Senator (continuation/more)											
				E O	U E	A N E											
				G T	R R	C S F	D I D	A H J M H I D									
				I E	B C	N C	O H E	R C W	P A T	D O T	P H	L A	A . A	D E			
				S R	A A	O E	L E R	I O A	A A	O . U	A A	I R	S N	B L O			
				T S	L S	U N	L A N	E L R	U Y	N R	T R	S T	O A	R E L			
				E	L T	T T	E A	N E D	L L	N N	R	O S	N N	A R E S			
				R	O	A	E L	N S	L O	I E	I	N O	I	N O			
				E	T	G	N D	E	R	E R	S	N	A	D N			
				D	S	E	(NON)	(NON)	(NON)	(NON)	(NON)	(NON)	(NON)	(NON)			
0189 AV 103001 CERES 1.1	1219	457	37.49	1	4	18	4	22	12	1	1	0					
0190 AV 103002 CERES 2.8	1595	577	36.18	2	10	64	14	26	12	2	5	5					
0191 AV 103003 CERES 3.4	761	240	31.54	1	1	28	5	9	6	0	2	0					
0192 AV 103005 CERES 5.1	1184	437	36.91	4	4	30	6	11	3	0	7	2					
0193 AV 103006 CERES 6.1	1026	333	32.46	2	1	29	7	6	13	0	3	1					
0194 AV 103007 CERES 7.1	1201	488	40.63	2	9	62	11	10	13	1	4	2					
0195 AV 103009 CERES 9.1	1119	472	42.18	1	4	40	1	12	10	3	2	0					
0196 AV 103010 CERES 10.	1051	389	37.01	0	5	42	13	7	10	2	5	0					
0197 AV 103014 CERES 14.	1012	353	34.88	1	12	45	5	17	6	1	5	1					
0198 AV 103016 CERES 16.	1247	387	31.03	1	7	15	9	12	17	2	2	1					
0199 AV 103026 CERES 26.	1380	489	35.43	0	5	47	5	31	18	1	5	3					
0200 AV 104001 CHATOM 1.	686	323	47.08	0	2	49	4	5	2	3	0	1					
0201 AV 105002 CLAUS 2.4	793	402	50.69	2	1	44	2	3	4	1	4	1					
0202 AV 105003 CLAUS 3 C	574	311	54.18	2	0	36	1	7	4	1	1	1					
0203 AV 106001 CLUB 1 WH	634	269	42.43	1	3	28	2	7	3	0	0	2					
0204 AV 106005 CLUB 5 WH	784	453	57.78	2	3	62	2	2	6	1	1	2					
0205 AV 106013 CLUB 13	222	101	45.50	0	2	9	0	2	3	0	2	1					
0206 AV 107005 COFFEE 5.	1334	768	57.57	3	1	61	3	9	9	1	1	2					
0207 AV 107006 COFFEE 6.	289	195	67.47	0	1	16	0	6	5	0	0	0					
0208 AV 107007 COFFEE 7	270	126	46.67	0	3	7	4	1	3	0	3	0					
0209 AV 108002 CROWS LAN	456	216	47.37	0	5	23	1	8	6	0	1	0					
0210 AV 108003 CROWS LAN	1125	508	45.16	1	4	106	1	4	2	0	4	2					
0211 AV 109001 DEL. PUERT	678	334	49.26	1	3	60	1	2	8	3	0	1					
0212 AV 109003 DEL. PUERT	363	134	36.91	0	1	18	0	2	3	0	0	0					
0213 AV 110001 DENAIR 1.	1080	627	58.06	1	2	79	2	7	8	3	1	2					
0214 AV 110002 DENAIR 2.	1133	581	51.28	3	2	64	2	7	2	3	0	5					
0215 AV 110007 DENAIR 7B	618	400	64.72	1	2	51	0	1	7	1	2	2					
0216 AV 110008 DENAIR 8-	483	277	57.35	1	4	26	1	4	4	0	0	2					
0217 AV 111002 EMPIRE 2.	644	353	54.81	0	3	23	1	4	3	1	1	3					
0218 AV 111003 EMPIRE 3.	948	300	31.65	0	5	27	3	5	6	0	0	0					
0219 AV 112001 HART RANS	704	438	62.22	0	0	71	3	9	2	0	1	0					
0220 AV 112002 HART RANS	306	189	61.76	0	3	41	1	1	3	0	0	1					
0221 AV 114001 HUGHSON 1	913	432	47.32	0	8	42	0	3	12	3	2	3					
0222 AV 114003 HUGHSON 1	1376	707	51.38	1	8	69	4	6	8	1	1	3					
0223 AV 115001 LANGWORTH	2470	1522	61.62	4	13	150	3	21	19	5	1	7					
0224 AV 117001 MODESTO 1	1296	465	35.88	2	6	30	1	12	14	4	9	5					
0225 AV 117002 MODESTO 2	1277	636	49.80	1	3	35	8	9	15	2	5	0					
0226 AV 117003 MODESTO 3	1117	270	24.17	1	5	9	9	19	6	0	3	4					
0227 AV 117004 MODESTO 4	1296	302	23.30	1	6	16	7	17	13	2	4	0					
0228 AV 117005 MODESTO 5	569	113	19.86	0	1	6	0	5	3	0	0	0					
0229 AV 117006 MODESTO 6	673	170	25.26	0	1	4	8	7	5	0	2	1					
0230 AV 117008 MODESTO 8	1631	527	32.31	2	2	26	9	23	18	1	4	3					
0231 AV 117009 MODESTO 9	1004	340	33.86	1	6	20	3	19	10	1	5	0					
0232 AV 117010 MODESTO 1	1068	479	44.85	0	6	51	3	14	18	0	5	2					
0233 AV 117014 MODESTO 1	1157	527	45.55	1	7	31	2	8	14	1	2	5					
0234 AV 117016 MODESTO 1	1235	405	32.79	1	7	20	2	10	8	3	5	2					
0235 AV 117017 MODESTO 1	789	323	40.94	1	5	23	8	8	7	2	0	4					



United States Senator (continuation/more)

				R V	T P							D H		
				E O	U E							A I		
				G T	R R	C S F	D I D				A H	J M H	I D	
				I E	B C	O H E	R C W	P A T	D O T	P H	L A	A . A	D E	
				S R	A A	L E R	I O A	A A	O . U	A A	I R	S N	B	L O
				T S	L S	L A N	E L R	U Y	N R	T R	S T	O A	R	E L
				E	L T	E A	N E D	L L	N R	R	O S	N N	A	E S
				R	O	E L	N S	O	I E	I	N O	I	N	O
				E	T	N D	E	R	E R	S	N	A	D	N
327 PRECINCTS				D	S	E	(NON)	(NON)	(NON)	(NON)	(NON)	(NON)	(NON)	(NON)
0236 AV 117018 MODESTO 1	1710	761	44.50	1	11	45	0	16	17	1	3	2		
0237 AV 117019 MODESTO 1	1877	987	52.58	1	7	84	10	21	16	2	10	4		
0238 AV 117023 MODESTO 2	298	62	20.81	0	2	1	1	1	4	0	0	0		
0239 AV 117025 MODESTO 2	403	143	35.48	0	0	7	1	5	2	1	1	1		
0240 AV 117027 MODESTO 2	1268	715	56.39	1	6	47	8	17	17	3	4	0		
0241 AV 117028 MODESTO 2	1577	611	38.74	0	7	45	5	16	20	2	5	5		
0242 AV 117029 MODESTO 2	1048	541	51.62	1	5	56	2	10	10	0	6	2		
0243 AV 117030 MODESTO 3	1085	450	41.47	2	6	43	5	22	8	1	3	3		
0244 AV 117035 MODESTO 3	1087	616	56.67	1	8	40	6	14	16	2	4	3		
0245 AV 117036 MODESTO 3	839	463	55.18	1	3	42	3	7	9	0	2	3		
0246 AV 117040 MODESTO 4	1521	873	57.40	1	5	39	7	8	15	2	6	6		
0247 AV 117043 MODESTO 4	1512	718	47.49	1	7	41	3	12	19	3	3	3		
0248 AV 117044 MODESTO 4	1161	624	53.75	3	4	39	7	8	10	0	3	4		
0249 AV 117047 MODESTO 4	1686	970	57.53	8	3	51	6	15	13	1	0	9		
0250 AV 117048 MODESTO 4	1028	610	59.34	1	6	61	3	8	10	0	3	1		
0251 AV 117050 MODESTO 5	1834	788	42.97	1	3	55	10	23	20	0	6	2		
0252 AV 117052 MODESTO 5	1188	674	56.73	3	4	73	3	17	12	0	5	5		
0253 AV 117053 MODESTO 5	857	307	35.82	0	3	25	3	9	6	1	6	0		
0254 AV 117058 MODESTO 5	1285	496	38.60	2	5	33	1	7	7	0	3	3		
0255 AV 117059 MODESTO 5	699	372	53.22	0	4	22	0	4	9	0	2	3		
0256 AV 117062 MODESTO 6	1071	457	42.67	1	3	38	4	14	15	0	3	7		
0257 AV 117063 MODESTO 6	773	182	23.54	0	3	7	1	10	4	0	1	0		
0258 AV 117068 MODESTO 6	1113	457	41.06	0	6	20	3	11	10	1	2	0		
0259 AV 117069 MODESTO 6	1121	501	44.69	1	5	29	4	5	11	4	4	0		
0260 AV 117070 MODESTO 7	1252	665	53.12	1	5	58	5	7	10	1	3	1		
0261 AV 117073 MODESTO 7	819	222	27.11	0	9	9	6	11	5	0	0	2		
0262 AV 117074 MODESTO 7	1662	926	55.72	2	7	73	3	12	17	3	5	3		
0263 AV 117076 MODESTO 7	970	389	40.10	0	9	35	4	13	5	1	1	1		
0264 AV 117078 MODESTO 7	1482	707	47.71	5	8	56	4	19	14	0	4	1		
0265 AV 117084 MODESTO 8	1597	645	40.39	0	3	49	6	12	19	3	2	2		
0266 AV 117090 MODESTO 9	1280	724	56.56	1	6	55	1	6	7	2	1	0		
0267 AV 117091 MODESTO 9	1019	563	55.25	1	4	40	2	8	11	2	2	5		
0268 AV 117093 MODESTO 9	1668	791	47.42	2	8	40	4	8	15	1	5	3		
0269 AV 117095 MODESTO 9	1767	919	52.01	5	6	64	4	16	13	4	3	4		
0270 AV 117098 MODESTO 9	1213	551	45.42	1	16	28	4	9	12	0	6	1		
0271 AV 117100 MODESTO 1	1513	749	49.50	0	5	44	4	17	14	2	1	0		
0272 AV 117104 MODESTO 1	1342	476	35.47	1	11	28	0	6	8	0	4	3		
0273 AV 117105 MODESTO 1	1099	350	31.85	0	5	23	3	11	10	0	2	1		
0274 AV 117106 MODESTO 1	1185	522	44.05	2	10	31	3	5	9	0	1	6		
0275 AV 117112 MODESTO 1	1551	739	47.65	1	9	41	6	11	13	0	4	2		
0276 AV 117119 MODESTO 1	995	589	59.20	2	6	33	4	6	8	1	3	6		
0277 AV 117125 MODESTO 1	1184	524	44.26	1	5	39	1	13	11	0	5	5		
0278 AV 117165 MODESTO 1	1062	514	48.40	0	6	28	5	6	5	2	4	2		
0279 AV 117168 MODESTO 1	295	61	20.68	0	1	0	3	2	0	0	1	0		
0280 AV 117172 MODESTO 1	1252	523	41.77	0	4	39	1	7	12	4	1	3		
0281 AV 119001 NEWMAN 1	372	168	45.16	0	3	20	2	2	4	0	3	0		
0282 AV 119002 NEWMAN 2	1147	463	40.37	0	0	40	9	8	18	0	5	0		

United States Senator (continuation/more)

327 PRECINCTS	RV	TP	United States Senator (continuation/more)										DH
	EO	UE	CSF	ANE	DOT	PH	AH	JMH	DAI	VL	ID	DE	LO
	GT	RR	OHE	RCW	PAT	DOT	PH	LA	AA	IR	SN	BA	EL
	IE	BC	NC	IOA	AA	OU	AA	IR	SN	ST	OA	RA	ES
	SR	AA	OE	ELR	UY	NR	TR	ST	OA	OS	NN	AN	ES
	TS	LS	UN	LAN	ELR	UY	NR	ST	OA	OS	NN	AN	ES
	E	LT	TT	E	LAN	UY	NR	ST	OA	OS	NN	AN	ES
	R	O	A	ELN	S	O	IE	NO	IA	NO	IA	NO	ES
	E	T	G	N	DE	R	ER	S	N	AA	AD	DN	ON
	D	S	E	(NON)	(NON)	(NON)	(NON)	(NON)	(NON)	(NON)	(NON)	(NON)	(NON)
0283 AV 119005 NEWMAN 5-	1050	401	38.19	1	5	50	7	14	6	0	1	2	
0284 AV 120001 NORTH 1A-	954	509	53.35	1	2	61	2	3	9	0	0	2	
0285 AV 120003 NORTH 3	513	312	60.82	0	1	45	2	3	2	2	1	0	
0286 AV 121001 OAKDALE 1	1808	784	43.36	4	8	42	9	14	20	1	2	1	
0287 AV 121002 OAKDALE 2	1739	791	45.49	0	4	79	1	4	12	1	2	1	
0288 AV 121003 OAKDALE 3	1292	624	48.30	1	4	60	4	8	12	3	3	1	
0289 AV 121004 OAKDALE 4	1361	688	50.55	0	8	77	6	13	16	1	0	0	
0290 AV 121006 OAKDALE 6	1187	603	50.80	0	3	55	3	6	9	1	0	1	
0291 AV 123001 PARADISE	549	325	59.20	1	0	63	1	5	3	0	1	1	
0292 AV 123004 PARADISE	1190	346	29.08	2	4	26	10	12	13	1	1	4	
0293 AV 123005 PARADISE	381	74	19.42	0	0	2	2	1	4	0	2	0	
0294 AV 124001 PATTERSON	1811	597	32.97	2	7	38	10	34	27	0	3	2	
0295 AV 124002 PATTERSON	1467	590	40.22	2	7	48	13	21	21	1	3	1	
0296 AV 124003 PATTERSON	1253	466	37.19	1	7	45	7	7	8	2	6	4	
0297 AV 124004 PATTERSON	1199	366	30.53	2	4	25	5	17	10	1	4	1	
0298 AV 126001 RIVERBANK	2349	1113	47.38	2	13	79	3	27	29	3	7	3	
0299 AV 126002 RIVERBANK	1582	602	38.05	2	9	60	12	13	6	0	5	5	
0300 AV 126008 RIVERBANK	1367	572	41.84	2	4	37	5	14	22	4	0	3	
0301 AV 126009 RIVERBANK	1503	615	40.92	2	7	30	10	16	12	2	5	2	
0302 AV 127001 SALIDA 1.	1194	528	44.22	6	6	40	3	10	10	1	2	2	
0303 AV 127002 SALIDA 2.	763	341	44.69	1	3	26	4	8	7	0	1	0	
0304 AV 127004 SALIDA 4.	924	389	42.10	0	9	21	2	9	10	0	2	1	
0305 AV 127007 SALIDA 7.	922	377	40.89	0	7	20	2	6	6	0	2	3	
0306 AV 128001 TURLOCK 1	924	320	34.63	3	3	15	5	12	8	0	0	1	
0307 AV 128003 TURLOCK 3	1373	437	31.83	0	10	35	5	10	10	1	2	3	
0308 AV 128005 TURLOCK 5	1150	517	44.96	2	2	39	1	11	12	5	4	7	
0309 AV 128006 TURLOCK 6	1262	560	44.37	1	1	41	2	11	9	0	2	1	
0310 AV 128008 TURLOCK 8	1807	1076	59.55	0	4	130	7	9	23	4	7	7	
0311 AV 128012 TURLOCK 1	2341	1435	61.30	4	7	107	7	22	18	6	4	4	
0312 AV 128013 TURLOCK 1	1312	580	44.21	2	6	60	1	15	21	1	3	1	
0313 AV 128014 TURLOCK 1	1302	558	42.86	3	7	44	6	11	12	4	3	1	
0314 AV 128015 TURLOCK 1	1673	796	47.58	2	7	50	4	18	19	0	6	5	
0315 AV 128017 TURLOCK 1	1665	741	44.50	2	3	51	5	22	17	1	7	1	
0316 AV 128022 TURLOCK 2	1627	776	47.70	4	6	65	1	7	13	1	3	2	
0317 AV 128025 TURLOCK 2	812	329	40.52	1	4	31	1	8	7	2	0	0	
0318 AV 128028 TURLOCK 2	1541	698	45.30	1	3	52	9	16	12	1	1	7	
0319 AV 128030 TURLOCK 3	658	187	28.42	0	1	4	1	6	7	0	0	0	
0320 AV 128038 TURLOCK 3	1161	560	48.23	2	3	27	4	6	20	4	2	0	
0321 AV 128044 TURLOCK 4	1195	446	37.32	1	3	38	2	7	3	1	2	0	
0322 AV 129001 WATERFORD	1167	512	43.87	1	6	53	9	16	8	1	2	1	
0323 AV 129002 WATERFORD	1075	475	44.19	0	4	43	2	6	8	0	1	2	
0324 AV 130001 WESTPORT	477	237	49.69	0	0	32	3	3	2	1	2	2	
0325 AV 131002 STAR 2A-E	408	226	55.39	0	0	21	5	4	0	1	1	0	
0326 AV 131005 STAR 5B-D	325	185	56.92	0	3	28	0	1	0	0	1	0	
0327 AV 132001 WHITMORE	849	305	35.92	0	5	17	4	9	7	0	3	2	
GRAND TOTALS	236374	89836	38.01	209	848	7668	748	1932	1827	204	494	376	

	United States Senator (continuation)									
	R	V	T	P	R	"	F			
	E	O	U	E	O	R	U			
	G	T	R	R	Q	O	E			
	I	E	N	C	U	C	N			
	S	R	E	K	T	Y	E			
	S	R	"							
	A	B	N	C				M	N	
	A	A	O	E	D	K	D	L	E	O
	L	S	U	N	E	E	E	E	V	T
	L	T	T	T		V	O	I	T	V
	O	A	A	L	I	N	N	U	I	R
	T	G	E	A	N	S	D	E	A	R
	S	E	(NON)	(NON)	(NON)	(NON)	(NON)	(NON)	(NON)	(NON)
327 PRECINCTS										
COUNTY TOTAL	236374	89836	38.01	1667	7522	1694	372	479	1341	4703
VOTING PRECINCTS	236374	89836	38.01	1667	7522	1694	372	479	1341	4703
BD OF EQUALIZATION 1	236374	89836	38.01	1667	7522	1694	372	479	1341	4703
BOARD TOTAL	236374	89836	38.01	1667	7522	1694	372	479	1341	4703
CONGRESSIONAL 10	236374	89836	38.01	1667	7522	1694	372	479	1341	4703
CONGRESSIONAL TOTAL	236374	89836	38.01	1667	7522	1694	372	479	1341	4703
SENATORIAL DISTRICT 5	112454	44503	39.57	765	3507	796	181	228	569	2238
SENATORIAL DISTRICT 8	69695	29443	42.25	596	1873	625	100	139	391	1780
SENATORIAL DISTRICT 12	54225	15890	29.30	306	2142	273	91	112	381	685
SENATORIAL TOTAL	236374	89836	38.01	1667	7522	1694	372	479	1341	4703
ASSEMBLY DISTRICT 12	150948	61863	40.98	1184	4361	1193	224	312	778	3422
ASSEMBLY DISTRICT 21	85426	27973	32.75	483	3161	501	148	167	563	1281
ASSEMBLY TOTAL	236374	89836	38.01	1667	7522	1694	372	479	1341	4703
1ST SUPERVISORIAL	50989	21266	41.71	451	1518	419	75	116	247	1182
2ND SUPERVISORIAL	47360	19450	41.07	375	1356	408	62	94	267	1197
3RD SUPERVISORIAL	44592	15204	34.10	266	1501	255	64	89	257	742
4TH SUPERVISORIAL	52604	21613	41.09	338	1497	398	99	89	258	1068
5TH SUPERVISORIAL	40829	12303	30.13	237	1650	214	72	91	312	514
SUPERVISORIAL TOTAL	236374	89836	38.01	1667	7522	1694	372	479	1341	4703
CERES	19442	5881	30.25	103	811	113	36	32	150	248
HUGHSON	3373	1463	43.37	34	98	27	5	5	18	108
MODESTO	98084	37470	38.20	608	3076	684	154	186	507	1817
NEWMAN	4058	1374	33.86	31	164	28	10	12	31	45
OAKDALE	10740	4475	41.67	88	231	101	13	21	61	261
PATTERSON	8683	2658	30.61	57	336	32	14	21	55	100
RIVERBANK	10056	3722	37.01	69	443	62	18	18	44	209
TURLOCK	31829	12728	39.99	228	932	263	37	63	193	751
WATERFORD	3616	1349	37.31	23	89	39	11	6	17	66
CITY TOTAL	189881	71120	37.46	1241	6180	1349	298	364	1076	3605
UNINCORPORATED AREA	46493	18716	40.26	426	1342	345	74	115	265	1098

				United States Senator (continuation)						
				R " F						
				OR U						
				Q O E						
				U C N						
				E K T						
				Y E						
				"						
								M N		
								A A		
								R B		
								I L	O V	U V
								O I	V O	N O
								B	E T	D T
								A	R E	E E
								S	S	R S
				(NON)	(NON)	(NON)	(NON)	(NON)		
327 PRECINCTS	R V	T P								
	E O	U E								
	G T	R R								
	I E	N C								
	S R	O E		D	K D L	E O	D M			
	T S	U N		E	E E E	V T	A O			
	E	T T			V O	I T	V O			
	R	A		L	I N	N U	I R		B	E T
	E	G		A	N	S	D E		A	R E
	D	E		(NON)	(NON)	(NON)	(NON)	(NON)	S	R S
0001 101002 AIRPORT 2-4	216	14	6.48	2	4	0	0	0	0	1
0002 102001 CASWELL 1 CL	884	93	10.52	0	25	0	0	1	7	0
0003 102002 CASWELL 2,4	97	11	11.34	0	3	0	0	0	0	0
0004 102003 CASWELL 3	220	14	6.36	0	2	0	0	1	0	0
0005 102005 CASWELL 5,6,	652	67	10.28	0	16	3	0	1	5	1
0006 102007 CASWELL 7	146	22	15.07	1	4	1	0	0	0	0
0007 103001 CERES 1,11,2	644	145	22.52	6	21	3	0	1	2	9
0008 103002 CERES 2,8,37	883	179	20.27	6	29	7	3	0	2	7
0009 103003 CERES 3,4,43	469	63	13.43	1	8	1	1	0	0	1
0010 103005 CERES 5,19,3	543	93	17.13	2	9	2	1	0	6	3
0011 103006 CERES 6,13,3	510	88	17.25	2	9	1	0	0	0	5
0012 103007 CERES 7,12	622	144	23.15	0	8	5	2	3	0	7
0013 103009 CERES 9,15,2	627	140	22.33	3	8	3	0	2	0	6
0014 103010 CERES 10,20	521	108	20.73	0	14	2	1	1	0	6
0015 103014 CERES 14,17,	547	84	15.36	3	11	2	0	0	3	0
0016 103016 CERES 16,18,	637	93	14.60	2	20	2	0	0	0	2
0017 103026 CERES 26,28,	644	122	18.94	6	16	3	2	0	3	2
0018 104001 CHATOM 1,4 D	260	72	27.69	4	2	2	1	0	0	3
0019 105002 CLAUS 2,4,5	282	77	27.30	3	2	1	1	0	0	6
0020 105003 CLAUS 3 COFF	156	50	32.05	4	2	0	0	0	1	3
0021 106001 CLUB 1 WHITM	289	52	17.99	0	8	0	0	0	0	1
0022 106005 CLUB 5 WHITM	291	72	24.74	1	5	2	0	0	0	4
0023 106013 CLUB 13	128	24	18.75	0	2	0	0	0	0	3
0024 107005 COFFEE 5,8,1	420	138	32.86	8	6	2	0	0	1	6
0025 107006 COFFEE 6,10	75	25	33.33	1	1	2	0	0	0	2
0026 107007 COFFEE 7	137	39	28.47	0	2	1	0	0	0	1
0027 108002 CROWS LANDIN	146	17	11.64	1	1	1	0	0	0	1
0028 108003 CROWS LANDIN	479	119	24.84	4	6	1	0	1	0	7
0029 109001 DEL PUERTO 1	303	95	31.35	3	6	4	0	1	0	4
0030 109003 DEL PUERTO 3	222	58	26.13	2	5	0	0	1	0	2
0031 110001 DENAIR 1,7A,	509	194	38.11	9	8	2	0	2	1	13
0032 110002 DENAIR 2,12,	599	205	34.22	4	7	2	1	1	0	12
0033 110007 DENAIR 7B ST	225	87	38.67	2	7	0	0	0	0	6
0034 110008 DENAIR 8-11,	200	37	18.50	0	3	3	0	0	0	1
0035 111002 EMPIRE 2,5,9	224	65	29.02	1	3	0	0	0	0	3
0036 111003 EMPIRE 3,4	508	86	16.93	1	13	0	0	0	2	10
0037 112001 HART RANSOM	184	65	35.33	6	3	3	0	1	0	2
0038 112002 HART RANSOM	81	24	29.63	0	0	0	0	0	1	0
0039 114001 HUGHSON 1A,C	436	124	28.44	6	5	6	1	0	0	11
0040 114003 HUGHSON 1B,3	648	200	30.86	6	15	2	0	1	3	12
0041 115001 LANGWORTH 1,	683	270	39.53	5	10	7	0	1	6	18
0042 117001 MODESTO 1,7,	667	119	17.84	4	10	3	0	0	0	1
0043 117002 MODESTO 2,10	604	177	29.30	5	10	4	0	2	1	7
0044 117003 MODESTO 3,12	563	61	10.83	0	16	0	0	0	2	2

United States Senator (continuation)

327 PRECINCTS			R V	T P	R " F	O R U	Q O E	U C N	E K T	Y E	"	M N	A A	R B	O V	U V
			E O	U E								A A	R B	I L	V O	N O
			G T	R R								A A	R B	I L	V O	N O
			I E	B C	N C							A A	R B	I L	V O	N O
			S R	A A	O E	D	K D L	E O	D M			A A	R B	I L	V O	N O
			T S	L S	U N	E	E E E	V T	A O			A A	R B	I L	V O	N O
			E	L T	T T		V O	I T	V O			A A	R B	I L	V O	N O
			R	O	A	L	I N	N U	I R			A A	R B	I L	V O	N O
			E	T	G	A	N	S	D E			A A	R B	I L	V O	N O
			D	S	E	(NON)	(NON)	(NON)	(NON)	(NON)	(NON)	A A	R B	I L	V O	N O
												A A	R B	I L	V O	N O
0045	117004	MODESTO 4,11	636	60	9.43	1	10	5	0	1	1	1	1	1	1	7
0046	117005	MODESTO 5	328	40	12.20	2	10	0	0	0	0	0	0	0	0	1
0047	117006	MODESTO 6,92	290	21	7.24	0	6	2	0	0	0	0	0	0	0	2
0048	117008	MODESTO 8,24	732	114	15.57	2	22	2	1	1	1	1	1	1	1	6
0049	117009	MODESTO 9,12	417	60	14.39	0	3	2	1	0	0	0	0	0	0	1
0050	117010	MODESTO 10,1	527	144	27.32	2	14	2	1	1	1	1	1	1	1	11
0051	117014	MODESTO 14,1	560	106	18.93	2	3	1	1	0	2	2	2	2	2	3
0052	117016	MODESTO 16,6	621	118	19.00	4	9	4	0	0	1	3	2	1	3	4
0053	117017	MODESTO 17,6	410	97	23.66	3	4	3	0	3	2	2	1	1	2	4
0054	117018	MODESTO 18,8	788	192	24.37	8	10	4	3	2	1	8	1	1	8	8
0055	117019	MODESTO 19,2	797	230	28.86	7	18	4	1	1	0	7	0	0	7	7
0056	117023	MODESTO 23,8	206	15	7.28	1	3	0	0	0	0	0	0	0	0	0
0057	117025	MODESTO 25,2	211	42	19.91	2	6	3	1	0	0	1	0	0	0	1
0058	117027	MODESTO 27,3	554	226	40.79	4	19	2	1	1	2	11	2	2	11	11
0059	117028	MODESTO 28,3	634	137	21.61	3	6	0	0	0	0	2	0	0	2	2
0060	117029	MODESTO 29,6	523	153	29.25	4	7	4	0	0	2	4	2	2	4	4
0061	117030	MODESTO 30,6	534	141	26.40	4	8	3	1	1	0	4	1	0	4	4
0062	117035	MODESTO 35,3	449	169	37.64	1	9	1	0	1	0	6	0	0	6	6
0063	117036	MODESTO 36,3	367	130	35.42	1	11	3	0	0	0	8	0	0	8	8
0064	117040	MODESTO 40,4	647	219	33.85	9	7	6	1	2	0	14	0	0	14	14
0065	117043	MODESTO 43,4	649	165	25.42	2	4	2	0	0	1	10	1	1	10	10
0066	117044	MODESTO 44,5	469	117	24.95	3	7	0	0	1	2	10	2	2	10	10
0067	117047	MODESTO 47,5	651	197	30.26	2	7	6	2	0	2	16	2	2	16	16
0068	117048	MODESTO 48,1	410	146	35.61	2	11	4	1	1	3	8	1	1	8	8
0069	117050	MODESTO 50,5	805	209	25.96	3	16	3	2	2	3	10	2	2	10	10
0070	117052	MODESTO 52,8	414	130	31.40	2	7	4	1	1	0	4	0	0	4	4
0071	117053	MODESTO 53,1	439	86	19.59	1	6	2	0	2	0	2	0	0	2	2
0072	117058	MODESTO 58,6	685	127	18.54	3	9	4	0	1	4	6	1	1	6	6
0073	117059	MODESTO 59,1	252	82	32.54	1	8	1	0	1	2	3	2	2	3	3
0074	117062	MODESTO 62,1	543	138	25.41	1	8	1	0	2	0	11	0	0	11	11
0075	117063	MODESTO 63,1	387	38	9.82	1	14	1	1	0	0	1	0	0	1	1
0076	117068	MODESTO 68,9	537	118	21.97	1	14	2	0	3	1	7	1	1	7	7
0077	117069	MODESTO 69,9	453	103	22.74	1	8	0	0	0	0	11	0	0	11	11
0078	117070	MODESTO 70,1	545	149	27.34	5	6	3	1	0	2	6	2	2	6	6
0079	117073	MODESTO 73,1	351	37	10.54	0	7	2	0	0	3	2	3	3	2	2
0080	117074	MODESTO 74,7	647	209	32.30	6	15	2	0	3	1	14	1	1	14	14
0081	117076	MODESTO 76,7	494	91	18.42	2	5	1	0	0	2	4	2	2	4	4
0082	117078	MODESTO 78,8	719	198	27.54	5	10	2	0	1	1	9	1	1	9	9
0083	117084	MODESTO 84,8	853	178	20.87	3	8	0	0	0	1	3	1	1	3	3
0084	117090	MODESTO 90,1	490	178	36.33	3	10	1	1	1	9	13	1	1	13	13
0085	117091	MODESTO 91,1	363	106	29.20	3	3	5	0	0	0	5	0	0	5	5
0086	117093	MODESTO 93,9	661	189	28.59	6	11	0	2	3	3	7	3	3	7	7
0087	117095	MODESTO 95,1	773	230	29.75	5	15	6	0	0	0	7	0	0	7	7
0088	117098	MODESTO 98,1	515	127	24.66	1	3	3	1	0	0	2	0	0	2	2

				United States Senator (continuation)												
				R	"	F										
				O	R	U										
				Q	O	E										
				U	C	N										
				E	K	T										
				Y	E											
				"												
							M	N								
							A	A								
							R	B								
				D	K	D	L	E	O	D	M					
				E	E	E	V	T	A	O	I	L	O	V	U	V
				L	V	O	I	T	V	O	O	I	V	O	N	O
				L	I	N	N	U	I	R	B	E	T	D	T	
				A	N	S	D	E	A	R	E	E	E	R	S	
				(NON)	(NON)	(NON)	(NON)	(NON)	(NON)	(NON)	(NON)	(NON)	(NON)	(NON)	(NON)	(NON)
327 PRECINCTS				D	S	E	(NON)	(NON)	(NON)	(NON)	(NON)	(NON)	(NON)	(NON)	(NON)	(NON)
0089 117100 MODESTO 100,	643	157	24.42	1	10	1	0	1	1	3						
0090 117104 MODESTO 104,	666	130	19.52	3	9	3	0	0	2	6						
0091 117105 MODESTO 105,	605	123	20.33	4	10	2	1	3	0	5						
0092 117106 MODESTO 106,	595	163	27.39	0	8	3	0	1	2	5						
0093 117112 MODESTO 112,	681	176	25.84	8	6	2	1	3	1	6						
0094 117119 MODESTO 119,	338	98	28.99	8	8	1	0	0	0	5						
0095 117125 MODESTO 125,	571	130	22.77	1	4	3	0	0	0	11						
0096 117165 MODESTO 165,	476	110	23.11	0	3	2	0	1	2	4						
0097 117168 MODESTO 168,	233	37	15.88	0	6	0	0	0	0	1						
0098 117172 MODESTO 172,	588	108	18.37	3	8	1	1	0	0	7						
0099 119001 NEWMAN 1,3	165	36	21.82	2	2	0	1	0	0	4						
0100 119002 NEWMAN 2,4	653	145	22.21	5	11	6	2	3	3	6						
0101 119005 NEWMAN 5-8	671	161	23.99	6	17	2	1	2	1	3						
0102 120001 NORTH 1A-E,2	312	106	33.97	3	5	1	0	0	0	6						
0103 120003 NORTH 3	176	68	38.64	1	2	2	1	0	0	6						
0104 121001 OAKDALE 1,2A	863	218	25.26	4	8	0	1	2	2	14						
0105 121002 OAKDALE 2C,1	718	226	31.48	7	11	2	1	3	1	22						
0106 121003 OAKDALE 3,5,	615	193	31.38	6	7	6	0	2	2	8						
0107 121004 OAKDALE 4,8,	567	160	28.22	3	10	0	3	0	1	5						
0108 121006 OAKDALE 6A,7	589	187	31.75	4	6	7	0	1	1	14						
0109 123001 PARADISE 1,2	150	38	25.33	1	2	0	1	0	1	1						
0110 123004 PARADISE 4,7	707	114	16.12	2	17	1	0	2	0	6						
0111 123005 PARADISE 5	227	25	11.01	1	2	0	0	0	3	0						
0112 124001 PATTERSON 1,	975	189	19.38	2	28	1	2	1	0	4						
0113 124002 PATTERSON 2,	743	176	23.69	4	16	2	1	0	2	7						
0114 124003 PATTERSON 3,	592	149	25.17	3	21	5	1	2	0	3						
0115 124004 PATTERSON 4,	643	125	19.44	2	18	1	0	1	0	6						
0116 126001 RIVERBANK 1,	1114	344	30.88	8	41	5	1	1	5	19						
0117 126002 RIVERBANK 2,	831	192	23.10	1	22	0	3	1	1	10						
0118 126008 RIVERBANK 8,	646	149	23.07	1	13	7	0	0	0	7						
0119 126009 RIVERBANK 9-	664	135	20.33	3	8	0	0	1	1	6						
0120 127001 SALIDA 1,3,1	688	163	23.69	7	12	3	0	2	3	8						
0121 127002 SALIDA 2,5	499	133	26.65	2	7	3	0	1	3	9						
0122 127004 SALIDA 4,6	627	166	26.48	5	17	1	0	0	2	10						
0123 127007 SALIDA 7,9	511	133	26.03	2	14	3	0	5	3	5						
0124 128001 TURLOCK 1,2	477	81	16.98	1	4	0	0	0	2	3						
0125 128003 TURLOCK 3,4,	750	132	17.60	2	13	0	0	2	1	6						
0126 128005 TURLOCK 5,7,	568	154	27.11	0	16	2	0	0	1	7						
0127 128006 TURLOCK 6,10	599	165	27.55	2	6	0	2	0	2	15						
0128 128008 TURLOCK 8,9,	690	292	42.32	8	17	9	0	1	4	18						
0129 128012 TURLOCK 12,1	703	282	40.11	2	7	5	1	3	2	23						
0130 128013 TURLOCK 13,4	589	152	25.81	5	10	2	0	1	0	3						
0131 128014 TURLOCK 14,1	606	122	20.13	1	8	0	0	0	1	6						
0132 128015 TURLOCK 15,1	837	207	24.73	9	21	5	0	1	1	14						

				United States Senator (continuation)												
				R	"	F										
				O	R	U										
				Q	O	E										
				U	C	N										
				E	K	T										
				Y	E											
				"					M	N						
							A	A								
				D	K	D	L	E	O	D	M	R	B			
				E	E	E	V	T	A	O	I	L	O	V	U	V
				L	V	O	I	T	V	O	O	I	V	O	N	O
				A	I	N	N	U	I	R	B	E	T	D	T	
				A	N	S	D	E	A	R	E	E	R	S		
				(NON)	(NON)	(NON)	(NON)	(NON)	(NON)	(NON)	(NON)	(NON)	(NON)	(NON)	(NON)	
327 PRECINCTS				D	S	E	(NON)	(NON)	(NON)	(NON)	(NON)	(NON)	(NON)	(NON)	(NON)	
0133	128017	TURLOCK 17.2	742	244	32.88	4	26	4	1	1	8	17				
0134	128022	TURLOCK 22.3	697	228	32.71	5	12	5	1	1	4	17				
0135	128025	TURLOCK 25.3	366	88	24.04	1	11	0	0	0	0	6				
0136	128028	TURLOCK 28.4	646	158	24.46	7	6	2	0	1	4	15				
0137	128030	TURLOCK 30.3	431	66	15.31	1	11	1	0	0	3	2				
0138	128038	TURLOCK 38.4	592	185	31.25	2	24	2	0	1	1	7				
0139	128044	TURLOCK 44.4	638	118	18.50	1	8	2	1	2	0	6				
0140	129001	WATERFORD 1.	727	206	28.34	3	12	3	2	2	0	11				
0141	129002	WATERFORD 2.	647	156	24.11	7	13	7	1	0	1	9				
0142	130001	WESTPORT 1	231	66	28.57	0	2	1	1	2	3	3				
0143	131002	STAR 2A-E.3	181	64	35.36	5	7	3	1	0	1	7				
0144	131005	STAR 5B-D.F	188	56	29.79	2	3	0	1	0	1	4				
0145	132001	WHITMORE 1.9	490	85	17.35	1	14	0	0	0	0	7				
0146	901001	AIRPORT 1 EM	57	21	36.84	1	1	0	1	0	0	0				
0147	902010	CASWELL 10 C	162	64	39.51	0	4	4	0	0	0	6				
0148	903027	CERES 27	0	0		0	0	0	0	0	0	0				
0149	904002	CHATOM 2.3.5	176	61	34.66	0	11	1	0	0	1	3				
0150	906002	CLUB 2	164	67	40.85	1	3	0	0	0	0	3				
0151	906010	CLUB 10	133	69	51.88	2	5	0	0	0	0	3				
0152	906016	CLUB 16	26	16	61.54	1	1	0	0	0	0	0				
0153	908001	CROWS LANDIN	190	67	35.26	2	1	1	0	1	0	4				
0154	908004	CROWS LANDIN	180	90	50.00	1	5	0	1	2	0	9				
0155	908005	CROWS LANDIN	199	91	45.73	1	5	2	2	0	3	6				
0156	908007	CROWS LANDIN	234	98	41.88	3	7	4	0	3	3	7				
0157	909006	DEL PUERTO 6	109	58	53.21	4	3	2	0	2	2	4				
0158	910003	DENAIR 3-5.7	230	57	24.78	4	1	1	0	0	3	1				
0159	911008	EMPIRE 8	1	1	100.00	0	0	0	0	0	0	0				
0160	911010	EMPIRE 10	0	0		0	0	0	0	0	0	0				
0161	912001	HART RANSOM	213	91	42.72	0	2	3	0	1	0	9				
0162	912003	HART RANSOM	184	56	30.43	1	6	0	0	0	2	3				
0163	912004	HART RANSOM	94	51	54.26	0	7	1	0	0	0	3				
0164	913002	HICKMAN 2 ST	203	111	54.68	0	7	5	0	1	0	4				
0165	913003	HICKMAN 3 ST	127	80	62.99	0	3	3	0	2	1	7				
0166	914004	HUGHSON 4	0	0		0	0	0	0	0	0	0				
0167	915002	LANGWORTH 2F	138	60	43.48	1	3	2	0	0	0	5				
0168	916002	MC HENRY 2.8	106	62	58.49	0	3	1	0	0	0	3				
0169	917049	MODESTO 49.1	85	20	23.53	0	5	0	0	1	1	2				
0170	917161	MODESTO 161.	67	12	17.91	0	1	0	0	0	0	0				
0171	917167	MODESTO 167.	5	2	40.00	0	0	0	0	0	0	0				
0172	917196	MODESTO 196	1	1	100.00	0	0	0	0	0	0	0				
0173	919009	NEWMAN 9	0	0		0	0	0	0	0	0	0				
0174	920001	NORTH 1F-H.4	48	25	52.08	0	0	0	0	0	1	2				
0175	921009	OAKDALE 9.16	1	1	100.00	0	0	0	0	0	0	0				
0176	923009	PARADISE 9.2	158	34	21.52	0	8	0	0	0	0	1				

				United States Senator (continuation)																	
				R	"	F															
				O	R	U															
				Q	O	E															
				U	C	N															
				E	K	T															
				Y	E																
				"																	
							M	N													
							A	A													
							R	B													
							I	L	O	V	U	V									
							O	I	V	O	N	O									
							B	E	T	D	T										
							A	R	E	E	E										
							S	D	E	S	R	S									
				(NON)	(NON)	(NON)	(NON)	(NON)	(NON)	(NON)	(NON)	(NON)									
327 PRECINCTS	R	V	T	P																	
	E	O	U	E																	
	G	T	R	R																	
	I	E	N	C																	
	S	R	A	O	E	D	K	D	L	E	O	D	M	A	O	I	L	O	V	U	V
	T	S	L	S	U	N	E	E	E	V	T	A	O	I	L	O	V	U	V		
	E	L	T	T	T	T	V	O	I	T	V	O	O	I	V	O	N	O			
	R	O	A	A	L	I	N	N	U	I	R	B	E	T	D	T					
	E	T	G	E	A	N	S	D	E	A	R	E	E								
	D	S	E		(NON)	(NON)	(NON)	(NON)	(NON)	(NON)	(NON)	(NON)	(NON)	(NON)	(NON)	(NON)	(NON)	(NON)	(NON)	(NON)	(NON)
0177 923010 PARADISE 10,	175	84	48.00		0	3	2	1	0	2	4										
0178 923020 PARADISE 20,	229	43	18.78		0	10	0	0	0	0	0										
0179 924007 PATTERSON 7,	0	0			0	0	0	0	0	0	0										
0180 928021 TURLOCK 21,3	95	38	40.00		1	5	0	0	0	0	0										
0181 930003 WESTPORT 3	129	54	41.86		1	13	0	1	2	2	0										
0182 932003 WHITMORE 3	111	55	49.55		0	0	3	0	1	0	11										
0183 AV 101002 AIRPORT 2	329	58	17.63		1	11	0	1	0	4	3										
0184 AV 102001 CASWELL 1	1153	319	27.67		4	75	6	4	1	10	11										
0185 AV 102002 CASWELL 2	181	55	30.39		3	9	2	1	1	2	3										
0186 AV 102003 CASWELL 3	284	80	28.17		1	16	0	2	0	4	8										
0187 AV 102005 CASWELL 5	899	249	27.70		4	50	3	1	5	14	3										
0188 AV 102007 CASWELL 7	225	99	44.00		0	9	1	0	0	3	6										
0189 AV 103001 CERES 1,1	1219	457	37.49		8	57	4	2	1	13	32										
0190 AV 103002 CERES 2,8	1595	577	36.18		8	67	5	2	4	12	24										
0191 AV 103003 CERES 3,4	761	240	31.54		3	29	10	1	0	11	4										
0192 AV 103005 CERES 5,1	1184	437	36.91		10	84	6	3	3	19	12										
0193 AV 103006 CERES 6,1	1026	333	32.46		3	49	6	2	2	8	15										
0194 AV 103007 CERES 7,1	1201	488	40.63		3	36	11	1	4	18	29										
0195 AV 103009 CERES 9,1	1119	472	42.18		5	60	9	6	4	8	26										
0196 AV 103010 CERES 10,	1051	389	37.01		8	49	8	3	3	12	10										
0197 AV 103014 CERES 14,	1012	353	34.88		7	46	7	5	1	12	11										
0198 AV 103016 CERES 16,	1247	387	31.03		9	76	9	1	1	8	16										
0199 AV 103026 CERES 26,	1380	489	35.43		8	105	7	0	2	13	21										
0200 AV 104001 CHATOM 1,	686	323	47.08		5	24	8	3	0	4	21										
0201 AV 105002 CLAUS 2,4	793	402	50.69		6	28	8	4	3	5	31										
0202 AV 105003 CLAUS 3 C	574	311	54.18		15	18	8	0	0	3	21										
0203 AV 106001 CLUB 1 WH	634	269	42.43		10	30	12	2	4	3	9										
0204 AV 106005 CLUB 5 WH	784	453	57.78		7	20	7	1	6	7	28										
0205 AV 106013 CLUB 13	222	101	45.50		0	6	1	1	0	3	3										
0206 AV 107005 COFFEE 5,	1334	768	57.57		27	28	16	3	4	6	51										
0207 AV 107006 COFFEE 6,	289	195	67.47		3	5	0	1	1	2	10										
0208 AV 107007 COFFEE 7	270	126	46.67		3	4	0	1	0	2	3										
0209 AV 108002 CROWS LAN	456	216	47.37		5	14	0	2	3	3	12										
0210 AV 108003 CROWS LAN	1125	508	45.16		10	27	12	0	1	5	31										
0211 AV 109001 DEL PUERT	678	334	49.26		8	28	4	1	1	2	22										
0212 AV 109003 DEL PUERT	363	134	36.91		4	20	3	0	1	5	10										
0213 AV 110001 DENAIR 1,	1080	627	58.06		12	27	8	1	5	4	46										
0214 AV 110002 DENAIR 2,	1133	581	51.28		17	34	21	2	1	7	34										
0215 AV 110007 DENAIR 7B	618	400	64.72		4	13	12	1	1	2	36										
0216 AV 110008 DENAIR 8-	483	277	57.35		3	9	7	0	0	7	23										
0217 AV 111002 EMPIRE 2,	644	353	54.81		10	22	2	1	1	4	24										
0218 AV 111003 EMPIRE 3,	948	300	31.65		9	30	2	3	4	6	11										
0219 AV 112001 HART RANS	704	438	62.22		3	11	9	1	1	5	38										
0220 AV 112002 HART RANS	306	189	61.76		2	6	1	0	1	2	14										



				United States Senator (continuation)														
				R	"	F												
				O	R	U												
				Q	O	E												
				U	C	N												
				E	K	T												
				Y	E													
				"														
								M	N									
								A	A									
								R	B									
				D	K	D	L	E	O	D	M							
				E	E	E	V	T	A	O	I	L	O	V	U	V		
								V	O	I	T	V	O	O	I	V	O	
								L	I	N	N	U	I	R	B	E	T	D
								A	N	S	D	E	A	R	E	E	E	R
				(NON)	(NON)	(NON)	(NON)	(NON)	(NON)	(NON)	(NON)	(NON)	(NON)	(NON)	(NON)	(NON)	(NON)	(NON)
327 PRECINCTS	R	V	T	P														
	E	O	U	E														
	G	T	R	R														
	I	E	N	C					M	N								
	S	R	A	A	O	E	D	K	D	L	E	O	D	M	A	A	R	B
	T	S	L	S	U	N	E	E	E	V	T	A	O	I	L	O	V	U
	E	L	T	T	T	T					V	O	I	T	V	O	O	I
	R	O	A	A	L	I	N	N	U	I	R	B	E	T	D	T	D	T
	E	T	G	E	A	N	S	D	E	A	R	E	E	E	R	E	E	R
	D	S	E	E	(NON)	(NON)	(NON)	(NON)	(NON)	(NON)	(NON)	(NON)	(NON)	(NON)	(NON)	(NON)	(NON)	(NON)
0221 AV 114001 HUGHSON 1	913	432	47.32	10	23	7	0	2	4	36								
0222 AV 114003 HUGHSON 1	1376	707	51.38	12	55	12	4	2	11	49								
0223 AV 115001 LANGWORTH	2470	1522	61.62	37	56	32	4	8	12	85								
0224 AV 117001 MODESTO 1	1296	465	35.88	5	36	10	12	2	11	27								
0225 AV 117002 MODESTO 2	1277	636	49.80	17	44	7	1	4	6	36								
0226 AV 117003 MODESTO 3	1117	270	24.17	3	64	1	2	2	9	8								
0227 AV 117004 MODESTO 4	1296	302	23.30	3	81	1	1	2	8	11								
0228 AV 117005 MODESTO 5	569	113	19.86	3	27	2	0	1	5	3								
0229 AV 117006 MODESTO 6	673	170	25.26	4	27	1	6	1	11	5								
0230 AV 117008 MODESTO 8	1631	527	32.31	10	74	16	2	5	15	24								
0231 AV 117009 MODESTO 9	1004	340	33.86	3	37	5	2	4	9	22								
0232 AV 117010 MODESTO 1	1068	479	44.85	8	37	7	1	4	10	22								
0233 AV 117014 MODESTO 1	1157	527	45.55	5	41	14	2	1	9	13								
0234 AV 117016 MODESTO 1	1235	405	32.79	5	52	6	5	0	12	13								
0235 AV 117017 MODESTO 1	789	323	40.94	0	31	9	1	3	5	14								
0236 AV 117018 MODESTO 1	1710	761	44.50	10	55	14	3	6	6	51								
0237 AV 117019 MODESTO 1	1877	987	52.58	11	93	25	2	2	14	47								
0238 AV 117023 MODESTO 2	298	62	20.81	1	11	0	0	0	2	2								
0239 AV 117025 MODESTO 2	403	143	35.48	1	9	3	1	1	4	5								
0240 AV 117027 MODESTO 2	1268	715	56.39	16	47	8	1	1	10	41								
0241 AV 117028 MODESTO 2	1577	611	38.74	4	56	9	0	1	12	21								
0242 AV 117029 MODESTO 2	1048	541	51.62	8	53	8	0	2	10	27								
0243 AV 117030 MODESTO 3	1085	450	41.47	9	37	17	1	2	3	24								
0244 AV 117035 MODESTO 3	1087	616	56.67	2	51	8	3	1	9	26								
0245 AV 117036 MODESTO 3	839	463	55.18	10	43	3	1	2	3	24								
0246 AV 117040 MODESTO 4	1521	873	57.40	15	60	8	3	1	9	57								
0247 AV 117043 MODESTO 4	1512	718	47.49	7	44	15	2	3	12	38								
0248 AV 117044 MODESTO 4	1161	624	53.75	3	33	17	2	2	7	19								
0249 AV 117047 MODESTO 4	1686	970	57.53	10	49	19	4	1	16	53								
0250 AV 117048 MODESTO 4	1028	610	59.34	7	36	13	2	0	4	31								
0251 AV 117050 MODESTO 5	1834	788	42.97	6	50	20	3	6	20	46								
0252 AV 117052 MODESTO 5	1188	674	56.73	3	41	13	4	3	7	45								
0253 AV 117053 MODESTO 5	857	307	35.82	1	23	5	2	0	4	10								
0254 AV 117058 MODESTO 5	1285	496	38.60	4	40	3	1	1	7	28								
0255 AV 117059 MODESTO 5	699	372	53.22	6	26	9	0	1	0	23								
0256 AV 117062 MODESTO 6	1071	457	42.67	9	48	11	2	2	9	18								
0257 AV 117063 MODESTO 6	773	182	23.54	2	58	1	2	0	7	6								
0258 AV 117068 MODESTO 6	1113	457	41.06	12	43	9	1	0	4	16								
0259 AV 117069 MODESTO 6	1121	501	44.69	9	52	8	4	7	6	27								
0260 AV 117070 MODESTO 7	1252	665	53.12	14	35	11	0	2	4	27								
0261 AV 117073 MODESTO 7	819	222	27.11	2	59	4	0	0	9	4								
0262 AV 117074 MODESTO 7	1662	926	55.72	16	79	12	0	3	15	53								
0263 AV 117076 MODESTO 7	970	389	40.10	4	15	11	5	1	4	14								
0264 AV 117078 MODESTO 7	1482	707	47.71	14	60	15	3	3	5	32								

United States Senator (continuation)

327 PRECINCTS				R	"	F								
				O	R	U								
				Q	O	E								
				U	C	N								
				E	K	T								
				Y	E									
				"										
				M	N									
				A	A									
				R	B									
				I	L									
				O	I									
				B	E									
				A	R									
				S	D									
				(NON)	(NON)	(NON)	(NON)	(NON)	(NON)	(NON)	(NON)	(NON)	(NON)	
0265 AV 117084 MODESTO 8	1597	645	40.39	10	47	10	0	2	7	31				
0266 AV 117090 MODESTO 9	1280	724	56.56	17	45	4	6	1	10	48				
0267 AV 117091 MODESTO 9	1019	563	55.25	7	40	17	3	2	6	29				
0268 AV 117093 MODESTO 9	1668	791	47.42	16	43	16	2	6	9	36				
0269 AV 117095 MODESTO 9	1767	919	52.01	19	63	14	5	3	12	51				
0270 AV 117098 MODESTO 9	1213	551	45.42	10	67	9	2	4	4	22				
0271 AV 117100 MODESTO 1	1513	749	49.50	13	52	10	8	1	6	46				
0272 AV 117104 MODESTO 1	1342	476	35.47	6	47	11	1	3	8	17				
0273 AV 117105 MODESTO 1	1099	350	31.85	5	44	3	0	4	5	12				
0274 AV 117106 MODESTO 1	1185	522	44.05	9	39	9	3	3	5	24				
0275 AV 117112 MODESTO 1	1551	739	47.65	11	50	13	2	7	6	43				
0276 AV 117119 MODESTO 1	995	589	59.20	16	35	16	2	2	9	30				
0277 AV 117125 MODESTO 1	1184	524	44.26	10	30	10	2	5	11	19				
0278 AV 117165 MODESTO 1	1062	514	48.40	11	50	19	2	9	6	27				
0279 AV 117168 MODESTO 1	295	61	20.68	0	8	3	0	0	0	6				
0280 AV 117172 MODESTO 1	1252	523	41.77	7	48	11	2	3	6	24				
0281 AV 119001 NEWMAN 1	372	168	45.16	4	19	3	0	2	0	5				
0282 AV 119002 NEWMAN 2	1147	463	40.37	4	54	11	1	1	16	11				
0283 AV 119005 NEWMAN 5	1050	401	38.19	10	61	6	5	4	11	16				
0284 AV 120001 NORTH 1A	954	509	53.35	9	21	9	1	3	7	39				
0285 AV 120003 NORTH 3	513	312	60.82	14	13	4	2	1	3	13				
0286 AV 121001 OAKDALE 1	1808	784	43.36	17	47	20	2	2	14	46				
0287 AV 121002 OAKDALE 2	1739	791	45.49	18	42	18	2	1	16	51				
0288 AV 121003 OAKDALE 3	1292	624	48.30	14	25	20	3	4	12	29				
0289 AV 121004 OAKDALE 4	1361	688	50.55	8	44	12	0	2	5	30				
0290 AV 121006 OAKDALE 6	1187	603	50.80	7	31	16	1	4	7	42				
0291 AV 123001 PARADISE	549	325	59.20	12	8	5	3	1	3	17				
0292 AV 123004 PARADISE	1190	346	29.08	11	46	10	2	2	9	4				
0293 AV 123005 PARADISE	381	74	19.42	0	19	1	0	2	2	3				
0294 AV 124001 PATTERSON	1811	597	32.97	17	70	7	5	6	10	18				
0295 AV 124002 PATTERSON	1467	590	40.22	17	60	5	1	5	17	30				
0296 AV 124003 PATTERSON	1253	466	37.19	11	72	6	3	5	14	20				
0297 AV 124004 PATTERSON	1199	366	30.53	1	51	5	1	1	12	12				
0298 AV 126001 RIVERBANK	2349	1113	47.38	14	126	29	6	3	18	61				
0299 AV 126002 RIVERBANK	1582	602	38.05	12	111	11	6	3	6	28				
0300 AV 126008 RIVERBANK	1367	572	41.84	17	51	7	1	4	6	34				
0301 AV 126009 RIVERBANK	1503	615	40.92	13	71	3	1	5	7	44				
0302 AV 127001 SALIDA 1	1194	528	44.22	14	47	7	1	4	8	17				
0303 AV 127002 SALIDA 2	763	341	44.69	6	30	4	0	3	4	30				
0304 AV 127004 SALIDA 4	924	389	42.10	7	47	9	0	3	6	17				
0305 AV 127007 SALIDA 7	922	377	40.89	0	35	5	1	0	7	17				
0306 AV 128001 TURLOCK 1	924	320	34.63	1	34	2	2	1	7	17				
0307 AV 128003 TURLOCK 3	1373	437	31.83	5	57	5	0	4	17	19				
0308 AV 128005 TURLOCK 5	1150	517	44.96	17	36	9	1	3	6	22				

				United States Senator (continuation)													
				R	"	F											
				O	R	U											
				Q	O	E											
				U	C	N											
				E	K	T											
				Y	E												
				"													
							M	N									
							A	A									
							R	B									
				D	K	D	L	E	O	D	M						
				E	E	E	E	V	T	A	O	I	L	O	V	U	V
				L	I	N	N	I	T	V	O	O	I	V	O	N	O
				A	N	S	D	I	R	B	E	T	D	E	T	D	T
				(NON)	(NON)	(NON)	(NON)	(NON)	(NON)	(NON)	(NON)	(NON)	(NON)	(NON)	(NON)	(NON)	(NON)
				A	N	S	D	I	R	B	E	T	D	E	T	D	T
				(NON)	(NON)	(NON)	(NON)	(NON)	(NON)	(NON)	(NON)	(NON)	(NON)	(NON)	(NON)	(NON)	(NON)
				S	R	E	S	R	S	R	S	R	S	R	S	R	S
327 PRECINCTS																	
0309 AV 128006 TURLOCK 6	1262	560	44.37	12	39	8	1	2	7	33							
0310 AV 128008 TURLOCK 8	1807	1076	59.55	21	53	29	5	7	11	72							
0311 AV 128012 TURLOCK 1	2341	1435	61.30	14	60	43	4	10	9	99							
0312 AV 128013 TURLOCK 1	1312	580	44.21	3	38	8	3	2	6	31							
0313 AV 128014 TURLOCK 1	1302	558	42.86	7	32	20	2	2	10	35							
0314 AV 128015 TURLOCK 1	1673	796	47.58	19	66	23	2	1	17	42							
0315 AV 128017 TURLOCK 1	1665	741	44.50	16	57	27	1	1	18	41							
0316 AV 128022 TURLOCK 2	1627	776	47.70	19	48	9	3	6	15	44							
0317 AV 128025 TURLOCK 2	812	329	40.52	2	36	2	3	0	3	17							
0318 AV 128028 TURLOCK 2	1541	698	45.30	12	48	13	0	3	12	38							
0319 AV 128030 TURLOCK 3	658	187	28.42	5	42	5	2	0	9	8							
0320 AV 128038 TURLOCK 3	1161	560	48.23	11	35	7	2	3	6	41							
0321 AV 128044 TURLOCK 4	1195	446	37.32	12	46	14	0	4	6	27							
0322 AV 129001 WATERFORD	1167	512	43.87	3	32	11	5	4	6	23							
0323 AV 129002 WATERFORD	1075	475	44.19	10	32	18	3	0	10	23							
0324 AV 130001 WESTPORT	477	237	49.69	7	5	4	1	3	3	20							
0325 AV 131002 STAR 2A-E	408	226	55.39	4	10	4	1	1	2	15							
0326 AV 131005 STAR 5B-D	325	185	56.92	4	14	3	2	0	3	14							
0327 AV 132001 WHITMORE	849	305	35.92	8	45	5	5	1	8	15							
GRAND TOTALS	236374	89836	38.01	1667	7522	1694	372	479	1341	4703							

United States Representative - District 10 (more to follow)												
	R V	T P	M J B							V M		
	E O	U E	I . A							I A		
	G T	R R	C R	S Z	M E					R D	D N	
	I E	B C	N C	H " K	U W	I G	J H		J D	R D	D N	
	S R	A A	O E	A M L	E A	C G	O A	T D H	E E	G U	O Y	
	T S	L S	U N	E I E	H	H M	S R	E . O	F N	I E	T G	O V
	E	L T	T T	L K Y	L	A A	H D	D W	F H	N N	T A	V O
	R	O	A	E	E	E N	E	Z	A	I O	Y R	E T
	E	T	G	"	N	L	R	E	M	A	D	R E
327 PRECINCTS	D	S	E	(NON)	(NON)	(NON)	(NON)	(NON)	(NON)	(NON)	(NON)	S
COUNTY TOTAL	236374	89836	38.01	1632	7859	7887	15227	13339	32827	8732	682	164
VOTING PRECINCTS	236374	89836	38.01	1632	7859	7887	15227	13339	32827	8732	682	164
BD OF EQUALIZATION 1	236374	89836	38.01	1632	7859	7887	15227	13339	32827	8732	682	164
BOARD TOTAL	236374	89836	38.01	1632	7859	7887	15227	13339	32827	8732	682	164
CONGRESSIONAL 10	236374	89836	38.01	1632	7859	7887	15227	13339	32827	8732	682	164
CONGRESSIONAL TOTAL	236374	89836	38.01	1632	7859	7887	15227	13339	32827	8732	682	164
SENATORIAL DISTRICT 5	112454	44503	39.57	855	5428	3322	8092	5916	15527	4196	369	81
SENATORIAL DISTRICT 8	69695	29443	42.25	515	1637	2397	4352	5431	12301	2097	149	46
SENATORIAL DISTRICT 12	54225	15890	29.30	262	794	2168	2783	1992	4999	2439	164	37
SENATORIAL TOTAL	236374	89836	38.01	1632	7859	7887	15227	13339	32827	8732	682	164
ASSEMBLY DISTRICT 12	150948	61863	40.98	1231	5337	4621	10020	9766	23940	5347	437	110
ASSEMBLY DISTRICT 21	85426	27973	32.75	401	2522	3266	5207	3573	8887	3385	245	54
ASSEMBLY TOTAL	236374	89836	38.01	1632	7859	7887	15227	13339	32827	8732	682	164
1ST SUPERVISORIAL	50989	21266	41.71	372	1619	1377	3004	3472	8643	2189	164	45
2ND SUPERVISORIAL	47360	19450	41.07	360	1060	1819	3121	3505	7728	1421	86	27
3RD SUPERVISORIAL	44592	15204	34.10	333	1535	1451	2659	1960	5218	1641	126	26
4TH SUPERVISORIAL	52604	21613	41.09	374	3074	1539	4218	2849	7441	1593	171	35
5TH SUPERVISORIAL	40829	12303	30.13	193	571	1701	2225	1553	3797	1888	135	31
SUPERVISORIAL TOTAL	236374	89836	38.01	1632	7859	7887	15227	13339	32827	8732	682	164
CERES	19442	5881	30.25	94	272	842	999	762	1767	965	53	22
HUGHSON	3373	1463	43.37	32	87	97	180	286	609	139	7	0
MODESTO	98084	37470	38.20	750	4871	2993	7199	4853	12538	3299	308	66
NEWMAN	4058	1374	33.86	15	62	151	305	205	453	149	14	1
OAKDALE	10740	4475	41.67	90	268	285	568	845	1935	348	35	11
PATTERSON	8683	2658	30.61	45	135	430	625	259	722	345	43	4
RIVERBANK	10056	3722	37.01	51	220	254	507	501	1242	842	39	12
TURLOCK	31829	12728	39.99	269	748	1247	2359	2115	4690	1017	58	23
WATERFORD	3616	1349	37.31	21	64	103	182	288	527	130	7	3
CITY TOTAL	189881	71120	37.46	1367	6727	6402	12924	10114	24483	7234	564	142
UNINCORPORATED AREA	46493	18716	40.26	265	1132	1485	2303	3225	8344	1498	118	22

United States Representative - District 10 (more to follow)

327 PRECINCTS		R V	T P	M J B										
		E O	U E	I . A						V M				
		G T	R R	C R	S Z	M E				I A				
		I E	B C	N C	H " K	U W	I G	J H		J D	R D	D N		
		S R	A A	O E	A M L	E A	C G	O A	T D H	E E	G U	O Y		
		T S	L S	U N	E I E	H	H M	S R	E . O	F N	I E	T G	O V	
		E	L T	T T	L K Y	L	A A	H D	D W	F H	N N	T A	V O	
		R	O	A	E	E	E N	E	Z	A	I O	Y R	E T	
		E	T	G	"	N	L	R	E	M	A	D	R E	
		D	S	E	(NON)	(NON)	(NON)	(NON)	(NON)	(NON)	(NON)	(NON)	S	
0001	101002 AIRPORT 2-4	216	14	6.48	0	5	1	0	2	3	2	0	0	
0002	102001 CASWELL 1 CL	884	93	10.52	1	6	9	15	9	11	40	1	0	
0003	102002 CASWELL 2.4	97	11	11.34	0	1	2	0	0	2	6	0	0	
0004	102003 CASWELL 3	220	14	6.36	0	0	0	4	1	1	8	0	0	
0005	102005 CASWELL 5,6,	652	67	10.28	0	0	14	9	4	14	25	1	0	
0006	102007 CASWELL 7	146	22	15.07	0	3	1	6	3	6	3	0	0	
0007	103001 CERES 1,11,2	644	145	22.52	6	6	13	31	16	44	20	1	1	
0008	103002 CERES 2,8,37	883	179	20.27	2	3	27	26	27	52	34	1	0	
0009	103003 CERES 3,4,43	469	63	13.43	1	5	4	6	16	18	10	3	0	
0010	103005 CERES 5,19,3	543	93	17.13	1	7	12	15	13	22	19	0	2	
0011	103006 CERES 6,13,3	510	88	17.25	1	5	6	10	20	35	8	0	0	
0012	103007 CERES 7,12	622	144	23.15	1	8	18	26	33	43	11	2	0	
0013	103009 CERES 9,15,2	627	140	22.33	1	8	17	36	25	35	16	0	0	
0014	103010 CERES 10,20	521	108	20.73	0	6	14	19	13	39	16	0	0	
0015	103014 CERES 14,17,	547	84	15.36	2	4	10	12	15	30	10	0	0	
0016	103016 CERES 16,18,	637	93	14.60	3	3	16	22	10	24	15	1	0	
0017	103026 CERES 26,28,	644	122	18.94	1	1	25	18	13	32	28	3	0	
0018	104001 CHATOM 1.4 D	260	72	27.69	0	3	4	15	24	23	2	0	0	
0019	105002 CLAUS 2,4,5	282	77	27.30	0	4	5	6	17	34	13	0	0	
0020	105003 CLAUS 3 COFF	156	50	32.05	0	5	3	6	11	24	1	0	0	
0021	106001 CLUB 1 WHITM	289	52	17.99	1	5	5	6	5	19	9	0	0	
0022	106005 CLUB 5 WHITM	291	72	24.74	0	2	7	13	17	29	3	0	0	
0023	106013 CLUB 13	128	24	18.75	0	2	7	1	3	10	1	0	0	
0024	107005 COFFEE 5,8,1	420	138	32.86	1	10	13	17	16	74	6	0	0	
0025	107006 COFFEE 6,10	75	25	33.33	1	0	1	2	6	12	2	0	1	
0026	107007 COFFEE 7	137	39	28.47	0	4	4	16	5	6	4	0	0	
0027	108002 CROWS LANDIN	146	17	11.64	1	0	3	1	4	6	2	0	0	
0028	108003 CROWS LANDIN	479	119	24.84	1	1	13	13	23	61	6	0	0	
0029	109001 DEL PUERTO 1	303	95	31.35	0	2	6	10	23	54	1	0	0	
0030	109003 DEL PUERTO 3	222	58	26.13	1	1	7	5	12	24	7	0	0	
0031	110001 DENAIR 1,7A,	509	194	38.11	2	5	13	26	62	74	9	0	0	
0032	110002 DENAIR 2,12,	599	205	34.22	0	9	15	33	65	71	6	0	0	
0033	110007 DENAIR 7B ST	225	87	38.67	0	0	4	10	13	56	4	0	0	
0034	110008 DENAIR 8-11,	200	37	18.50	1	0	5	0	9	21	1	0	0	
0035	111002 EMPIRE 2,5,9	224	65	29.02	1	5	0	13	12	31	2	0	0	
0036	111003 EMPIRE 3,4	508	86	16.93	3	6	11	10	15	15	21	1	0	
0037	112001 HART RANSOM	184	65	35.33	0	3	5	6	14	32	5	0	0	
0038	112002 HART RANSOM	81	24	29.63	0	2	0	1	4	16	0	0	1	
0039	114001 HUGHSON 1A,C	436	124	28.44	1	3	6	10	32	60	10	1	0	
0040	114003 HUGHSON 1B,3	648	200	30.86	3	10	12	21	36	82	34	0	0	
0041	115001 LANGWORTH 1,	683	270	39.53	2	23	7	32	59	135	7	0	0	
0042	117001 MODESTO 1,7,	667	119	17.84	3	10	18	27	22	32	6	2	0	
0043	117002 MODESTO 2,10	604	177	29.30	3	28	8	31	29	69	9	0	0	
0044	117003 MODESTO 3,12	563	61	10.83	1	2	9	8	11	7	21	1	0	
0045	117004 MODESTO 4,11	636	60	9.43	2	1	8	7	4	10	28	0	0	
0046	117005 MODESTO 5	328	40	12.20	2	7	7	5	2	4	12	0	0	
0047	117006 MODESTO 6,9,2	290	21	7.24	0	1	6	1	1	3	7	1	0	
0048	117008 MODESTO 8,24	732	114	15.57	1	1	26	27	18	25	13	0	0	

United States Representative - District 10 (more to follow)

327 PRECINCTS				R V	T P	M J B						V M						
				E O	U E	I . A						I A						
				G T	R R	C R	S Z	M E						R D	D N			
				I E	B C	N C	H " K	U W	I G	J H						E E	G U	O Y
				S R	A A	O E	A M L	E A	C G	O A	T D H	E . O	F N	I E	T G	O V		
				T S	L S	U N	E I E	H	H M	S R	E . O	F N	I E	T G	O V			
				E	L T	T T	L K Y	L	A A	H D	D W	F H	N N	T A	V O			
				R	O	A	E	E	E N	E	Z	A	I O	Y R	E T			
				E	T	G	"	N	L	R	E	M	A	D	R E			
				D	S	E	(NON)	(NON)	(NON)	(NON)	(NON)	(NON)	(NON)	(NON)	S			
0049	117009	MODESTO	9,12	417	60	14.39	1	5	6	11	11	21	4	0	0			
0050	117010	MODESTO	10,1	527	144	27.32	0	18	10	40	18	39	14	2	0			
0051	117014	MODESTO	14,1	560	106	18.93	2	18	8	23	18	31	6	0	0			
0052	117016	MODESTO	16,6	621	118	19.00	10	9	8	23	20	40	7	0	1			
0053	117017	MODESTO	17,6	410	97	23.66	1	10	6	14	18	32	12	2	0			
0054	117018	MODESTO	18,8	788	192	24.37	3	22	18	32	30	73	13	1	0			
0055	117019	MODESTO	19,2	797	230	28.86	1	38	21	47	27	73	20	0	0			
0056	117023	MODESTO	23,8	206	15	7.28	0	0	2	5	1	3	4	0	0			
0057	117025	MODESTO	25,2	211	42	19.91	0	2	5	9	11	10	5	0	0			
0058	117027	MODESTO	27,3	554	226	40.79	0	70	10	60	21	50	13	1	0			
0059	117028	MODESTO	28,3	634	137	21.61	1	23	14	30	22	30	15	1	0			
0060	117029	MODESTO	29,6	523	153	29.25	1	17	4	24	21	67	14	2	0			
0061	117030	MODESTO	30,6	534	141	26.40	0	20	8	38	25	42	7	0	0			
0062	117035	MODESTO	35,3	449	169	37.64	0	34	8	31	18	63	12	1	0			
0063	117036	MODESTO	36,3	367	130	35.42	1	19	6	30	14	57	3	0	0			
0064	117040	MODESTO	40-4	647	219	33.85	0	35	6	39	26	90	15	3	0			
0065	117043	MODESTO	43,4	649	165	25.42	3	28	8	30	35	49	6	1	2			
0066	117044	MODESTO	44,5	469	117	24.95	1	16	4	18	32	35	8	0	0			
0067	117047	MODESTO	47,5	651	197	30.26	2	22	6	50	28	82	8	0	1			
0068	117048	MODESTO	48,1	410	146	35.61	4	22	5	26	25	50	12	0	1			
0069	117050	MODESTO	50,5	805	209	25.96	0	27	15	49	39	56	17	2	0			
0070	117052	MODESTO	52,8	414	130	31.40	1	9	10	21	22	55	11	0	0			
0071	117053	MODESTO	53,1	439	86	19.59	5	8	6	8	21	23	12	1	0			
0072	117058	MODESTO	58,6	685	127	18.54	3	14	14	28	22	38	8	0	0			
0073	117059	MODESTO	59,1	252	82	32.54	0	10	4	25	12	29	1	0	0			
0074	117062	MODESTO	62,1	543	138	25.41	1	16	12	18	22	55	12	1	0			
0075	117063	MODESTO	63,1	387	38	9.82	1	1	7	8	4	5	10	0	0			
0076	117068	MODESTO	68,9	537	118	21.97	1	13	10	24	18	39	11	1	0			
0077	117069	MODESTO	69,9	453	103	22.74	3	4	4	20	15	44	9	1	0			
0078	117070	MODESTO	70,1	545	149	27.34	4	12	11	21	20	68	10	0	0			
0079	117073	MODESTO	73,1	351	37	10.54	0	2	12	9	4	3	6	0	0			
0080	117074	MODESTO	74,7	647	209	32.30	2	30	11	29	35	81	13	2	0			
0081	117076	MODESTO	76,7	494	91	18.42	0	3	8	19	15	33	9	1	0			
0082	117078	MODESTO	78,8	719	198	27.54	3	27	7	40	30	74	15	1	0			
0083	117084	MODESTO	84,8	853	178	20.87	3	18	10	33	26	66	19	2	0			
0084	117090	MODESTO	90,1	490	178	36.33	4	18	12	32	26	74	7	1	1			
0085	117091	MODESTO	91,1	363	106	29.20	3	11	8	21	12	40	11	0	0			
0086	117093	MODESTO	93,9	661	189	28.59	5	20	11	31	26	78	13	2	0			
0087	117095	MODESTO	95,1	773	230	29.75	4	15	9	36	37	88	31	2	1			
0088	117098	MODESTO	98,1	515	127	24.66	2	8	6	20	27	48	13	0	0			
0089	117100	MODESTO	100,	643	157	24.42	5	22	12	27	26	46	14	2	0			
0090	117104	MODESTO	104,	666	130	19.52	4	5	17	20	21	45	10	1	1			
0091	117105	MODESTO	105,	605	123	20.33	3	11	14	11	17	44	20	0	0			
0092	117106	MODESTO	106,	595	163	27.39	4	14	13	29	29	65	6	0	0			
0093	117112	MODESTO	112,	681	176	25.84	4	9	8	28	25	77	22	1	1			
0094	117119	MODESTO	119,	338	98	28.99	4	4	5	17	14	41	8	1	0			
0095	117125	MODESTO	125,	571	130	22.77	2	17	8	11	25	52	12	0	0			
0096	117165	MODESTO	165,	476	110	23.11	2	11	9	12	19	44	12	1	0			

United States Representative - District 10 (more to follow)

	R V	T P	M J B										
	E O	U E	I . A							V M			
	G T	R R	C R	S Z	M E					I A			
	I E	B C	N C	H " K	U W	I G	J H		J D	R D	D N		
	S R	A A	O E	A M L	E A	C G	O A	T D H	E E	G U	O Y		
	T S	L S	U N	E I E	H	H M	S R	E . O	F N	I E	T G	O V	
	E	L T	T T	L K Y	L	A A	H D	D W	F H	N N	T A	V O	
	R	O	A	E	E	E N	E	Z	A	I O	Y R	E T	
	E	T	G	"	N	L	R	E	M	A	D	R E	
327 PRECINCTS	D	S	E	(NON)	(NON)	(NON)	(NON)	(NON)	(NON)	(NON)	(NON)	S	
0097 117168 MODESTO 168,	233	37	15.88	2	0	7	5	2	5	15	0	0	
0098 117172 MODESTO 172,	588	108	18.37	2	14	10	22	11	31	12	3	0	
0099 119001 NEWMAN 1,3	165	36	21.82	0	3	4	7	6	14	1	0	0	
0100 119002 NEWMAN 2,4	653	145	22.21	0	4	16	28	28	48	18	1	1	
0101 119005 NEWMAN 5-8	671	161	23.99	1	7	20	37	24	53	13	3	0	
0102 120001 NORTH 1A-E,2	312	106	33.97	4	3	4	6	24	54	10	0	0	
0103 120003 NORTH 3	176	68	38.64	0	1	6	5	17	32	3	0	0	
0104 121001 OAKDALE 1,2A	863	218	25.26	7	12	10	28	40	95	23	0	3	
0105 121002 OAKDALE 2C,1	718	226	31.48	7	9	10	27	48	97	23	2	1	
0106 121003 OAKDALE 3,5,	615	193	31.38	2	11	6	31	40	86	15	0	0	
0107 121004 OAKDALE 4,8,	567	160	28.22	3	9	5	15	34	79	14	0	0	
0108 121006 OAKDALE 6A,7	589	187	31.75	2	10	12	22	40	80	14	3	0	
0109 123001 PARADISE 1,2	150	38	25.33	1	1	5	9	10	10	2	0	0	
0110 123004 PARADISE 4,7	707	114	16.12	3	8	14	24	14	25	19	0	0	
0111 123005 PARADISE 5	227	25	11.01	0	0	1	1	2	13	8	0	0	
0112 124001 PATTERSON 1,	975	189	19.38	4	5	37	53	10	34	42	2	0	
0113 124002 PATTERSON 2,	743	176	23.69	2	5	26	46	27	38	26	3	0	
0114 124003 PATTERSON 3,	592	149	25.17	1	8	15	27	31	43	18	2	0	
0115 124004 PATTERSON 4,	643	125	19.44	0	4	18	24	21	40	13	0	0	
0116 126001 RIVERBANK 1,	1114	344	30.88	4	14	20	41	50	103	107	1	2	
0117 126002 RIVERBANK 2,	831	192	23.10	2	8	16	20	27	43	71	4	0	
0118 126008 RIVERBANK 8,	646	149	23.07	1	10	7	19	17	73	21	0	0	
0119 126009 RIVERBANK 9-	664	135	20.33	2	8	10	21	19	35	37	0	0	
0120 127001 SALIDA 1,3,1	688	163	23.69	7	17	16	29	27	43	23	0	0	
0121 127002 SALIDA 2,5	499	133	26.65	5	5	11	12	24	52	17	0	0	
0122 127004 SALIDA 4,6	627	166	26.48	3	14	17	33	24	53	10	3	0	
0123 127007 SALIDA 7,9	511	133	26.03	5	13	14	20	23	43	13	0	0	
0124 128001 TURLOCK 1,2	477	81	16.98	4	7	8	18	14	21	9	0	0	
0125 128003 TURLOCK 3,4,	750	132	17.60	2	5	19	18	18	37	30	0	1	
0126 128005 TURLOCK 5,7,	568	154	27.11	5	14	17	31	27	41	18	1	0	
0127 128006 TURLOCK 6,10	599	165	27.55	1	2	8	32	39	61	15	1	1	
0128 128008 TURLOCK 8,9,	690	292	42.32	2	9	22	46	59	137	11	0	1	
0129 128012 TURLOCK 12,1	703	282	40.11	2	11	18	42	56	134	15	0	0	
0130 128013 TURLOCK 13,4	589	152	25.81	3	10	16	24	24	55	18	0	0	
0131 128014 TURLOCK 14,1	606	122	20.13	3	1	16	34	22	32	12	0	1	
0132 128015 TURLOCK 15,1	837	207	24.73	4	10	18	40	49	64	21	1	0	
0133 128017 TURLOCK 17,2	742	244	32.88	7	14	22	51	53	75	16	2	1	
0134 128022 TURLOCK 22,3	697	228	32.71	0	8	22	51	37	87	17	0	3	
0135 128025 TURLOCK 25,3	366	88	24.04	0	5	10	15	16	25	12	3	0	
0136 128028 TURLOCK 28,4	646	158	24.46	2	9	21	23	32	57	10	0	0	
0137 128030 TURLOCK 30,3	431	66	15.31	1	1	14	13	7	17	12	0	0	
0138 128038 TURLOCK 38,4	592	185	31.25	0	16	12	45	19	66	25	2	0	
0139 128044 TURLOCK 44,4	638	118	18.50	1	4	16	29	18	36	13	0	0	
0140 129001 WATERFORD 1,	727	206	28.34	4	5	14	33	37	86	20	0	0	
0141 129002 WATERFORD 2,	647	156	24.11	5	8	7	16	43	56	15	1	0	
0142 130001 WESTPORT 1	231	66	28.57	1	2	4	8	22	25	4	0	0	
0143 131002 STAR 2A-E,3	181	64	35.36	1	6	2	6	15	28	6	0	0	
0144 131005 STAR 5B-D,F	188	56	29.79	1	2	1	5	10	34	2	0	0	

United States Representative - District 10 (more to follow)

327 PRECINCTS	R V	T P	M J B								V M			O V E T R E S
	E O	U E	I . A	S Z	M E	J H	J D	R D	D N	I A	O Y	T G		
	G T	R R	C R	U W	I G	O A	T D H	E E	G U	O Y	I E	T G	O V	
	I E	B C	N C	H " K	E A	C G	O A	T D H	E E	G U	O Y	I E	T G	O V
	S R	A A	O E	A M L	E A	C G	O A	T D H	E E	G U	O Y	I E	T G	O V
	T S	L S	U N	E I E	H	H M	S R	E . O	F N	I E	T G	I E	T G	O V
	E	L T	T T	L K Y	L	A A	H D	D W	F H	N N	T A	N N	T A	V O
	R	O	A	E	E	E N	E	Z	A	I O	Y R	A	I O	E T
	E	T	G	"	N	L	R	E	M	A	D	A	D	R E
	D	S	E	(NON)	(NON)	(NON)	(NON)	(NON)	(NON)	(NON)	(NON)	(NON)	(NON)	S
0145 132001 WHITMORE 1,9	490	85	17.35	1	3	14	9	15	19	20	0	0	0	0
0146 901001 AIRPORT 1 EM	57	21	36.84	2	0	0	4	3	12	0	0	0	0	0
0147 902010 CASWELL 10 C	162	64	39.51	1	2	4	11	16	22	6	0	0	0	0
0148 903027 CERES 27	0	0		0	0	0	0	0	0	0	0	0	0	0
0149 904002 CHATOM 2,3,5	176	61	34.66	0	0	14	9	8	16	12	0	0	0	0
0150 906002 CLUB 2	164	67	40.85	1	5	5	6	12	27	10	0	0	0	0
0151 906010 CLUB 10	133	69	51.88	1	3	2	12	3	37	10	0	0	0	0
0152 906016 CLUB 16	26	16	61.54	0	0	0	1	0	13	3	0	0	0	0
0153 908001 CROWS LANDIN	190	67	35.26	1	2	3	8	17	33	1	0	0	0	0
0154 908004 CROWS LANDIN	180	90	50.00	0	2	10	5	10	56	5	0	0	1	1
0155 908005 CROWS LANDIN	199	91	45.73	0	2	8	6	14	52	9	0	0	0	0
0156 908007 CROWS LANDIN	234	98	41.88	1	3	9	15	18	42	8	0	0	0	0
0157 909006 DEL PUERTO 6	109	58	53.21	0	4	4	5	10	33	3	0	0	0	0
0158 910003 DENAIR 3-5,7	230	57	24.78	2	0	10	6	11	21	3	1	0	0	0
0159 911008 EMPIRE 8	1	1	100.00	0	0	0	1	0	0	0	0	0	0	0
0160 911010 EMPIRE 10	0	0		0	0	0	0	0	0	0	0	0	0	0
0161 912001 HART RANSOM	213	91	42.72	0	14	5	10	17	42	2	0	0	0	0
0162 912003 HART RANSOM	184	56	30.43	3	10	9	4	10	12	6	0	0	0	0
0163 912004 HART RANSOM	94	51	54.26	0	7	4	3	3	29	4	0	0	0	0
0164 913002 HICKMAN 2 ST	203	111	54.68	0	11	13	10	26	48	0	0	0	0	0
0165 913003 HICKMAN 3 ST	127	80	62.99	1	4	2	11	22	38	1	0	0	0	0
0166 914004 HUGHSON 4	0	0		0	0	0	0	0	0	0	0	0	0	0
0167 915002 LANGWORTH 2F	138	60	43.48	0	0	3	8	12	33	1	2	0	0	0
0168 916002 MC HENRY 2,8	106	62	58.49	1	6	3	4	4	42	0	1	0	0	0
0169 917049 MODESTO 49,1	85	20	23.53	1	2	8	3	0	1	3	0	0	0	0
0170 917161 MODESTO 161,	67	12	17.91	0	0	2	2	3	3	1	0	0	0	0
0171 917167 MODESTO 167,	5	2	40.00	0	0	0	0	0	2	0	0	0	0	0
0172 917196 MODESTO 196	1	1	100.00	0	0	0	0	0	1	0	0	0	0	0
0173 919009 NEWMAN 9	0	0		0	0	0	0	0	0	0	0	0	0	0
0174 920001 NORTH 1F-H,4	48	25	52.08	0	1	0	0	9	12	2	0	0	0	0
0175 921009 OAKDALE 9,16	1	1	100.00	0	0	0	0	0	0	0	0	0	0	0
0176 923009 PARADISE 9,2	158	34	21.52	1	8	5	5	2	5	8	0	0	0	0
0177 923010 PARADISE 10,	175	84	48.00	3	9	5	14	11	35	4	0	0	0	0
0178 923020 PARADISE 20,	229	43	18.78	0	1	3	10	1	7	22	0	0	0	0
0179 924007 PATTERSON 7,	0	0		0	0	0	0	0	0	0	0	0	0	0
0180 928021 TURLOCK 21,3	95	38	40.00	1	1	4	2	8	22	0	0	0	0	0
0181 930003 WESTPORT 3	129	54	41.86	0	1	3	15	3	21	10	0	0	0	0
0182 932003 WHITMORE 3	111	55	49.55	0	0	3	4	9	37	0	1	0	0	0
0183 AV 101002 AIRPORT 2	329	58	17.63	1	4	7	11	6	10	17	1	1	1	1
0184 AV 102001 CASWELL 1	1153	319	27.67	9	26	43	51	26	65	88	7	2	2	2
0185 AV 102002 CASWELL 2	181	55	30.39	2	4	10	4	11	10	12	1	0	0	0
0186 AV 102003 CASWELL 3	284	80	28.17	3	3	14	15	7	11	21	1	0	0	0
0187 AV 102005 CASWELL 5	899	249	27.70	7	10	41	32	27	57	67	4	0	0	0
0188 AV 102007 CASWELL 7	225	99	44.00	0	3	11	30	7	25	17	3	0	0	0
0189 AV 103001 CERES 1,1	1219	457	37.49	6	18	69	95	40	123	88	4	0	0	0
0190 AV 103002 CERES 2,8	1595	577	36.18	10	25	69	121	68	198	71	6	1	1	1
0191 AV 103003 CERES 3,4	761	240	31.54	11	8	27	36	37	70	43	4	1	1	1
0192 AV 103005 CERES 5,1	1184	437	36.91	3	21	81	63	47	113	94	3	6	6	6



United States Representative - District 10 (more to follow)

327 PRECINCTS	R V E O G T I E S R T S E R E D	B C A A L S L T O T S	T P U E R R N C O E U N T T A G E	M J B I . A C R H " K A M L E I E L K Y E "	S Z U W E A H L E N (NON)	M E I G C G O A H M A A E N L (NON)	J H O A S R H D E R (NON)	T D H E . O S R D W Z E (NON)	J D E E F N F H A M (NON)	V M I A R D G U I E N N I O A (NON)	D N O Y T G T A Y R D (NON)	O V V O E T R E S (NON)
0193 AV 103006 CERES 6,1	1026	333	32.46	6	29	36	59	59	97	36	6	2
0194 AV 103007 CERES 7,1	1201	488	40.63	8	27	64	61	73	183	54	6	4
0195 AV 103009 CERES 9,1	1119	472	42.18	8	25	75	76	70	153	55	3	1
0196 AV 103010 CERES 10,1	1051	389	37.01	4	9	47	68	65	133	52	5	1
0197 AV 103014 CERES 14,1	1012	353	34.88	4	16	49	64	37	111	62	1	1
0198 AV 103016 CERES 16,1	1247	387	31.03	7	14	74	56	31	90	105	1	1
0199 AV 103026 CERES 26,1	1380	489	35.43	8	24	89	79	34	122	118	3	1
0200 AV 104001 CHATOM 1,1	686	323	47.08	8	13	41	25	49	163	18	1	0
0201 AV 105002 CLAUS 2,4	793	402	50.69	4	18	25	50	64	196	38	2	0
0202 AV 105003 CLAUS 3 C	574	311	54.18	1	17	12	35	53	160	21	4	1
0203 AV 106001 CLUB 1 WH	634	269	42.43	1	15	35	34	57	99	20	1	0
0204 AV 106005 CLUB 5 WH	784	453	57.78	4	24	32	45	82	241	18	3	0
0205 AV 106013 CLUB 13	222	101	45.50	3	5	5	14	22	51	0	0	0
0206 AV 107005 COFFEE 5,1	1334	768	57.57	8	74	34	94	76	441	33	2	1
0207 AV 107006 COFFEE 6,1	289	195	67.47	2	30	9	28	27	84	9	5	0
0208 AV 107007 COFFEE 7,1	270	126	46.67	3	22	8	22	18	46	6	2	0
0209 AV 108002 CROWS LAN	456	216	47.37	3	13	29	46	14	98	9	1	0
0210 AV 108003 CROWS LAN	1125	508	45.16	1	14	46	53	98	270	17	2	0
0211 AV 109001 DEL PUERT	678	334	49.26	0	12	30	36	72	150	20	5	1
0212 AV 109003 DEL PUERT	363	134	36.91	2	4	17	10	13	57	24	3	0
0213 AV 110001 DENAIR 1,1	1080	627	58.06	3	29	53	78	149	292	18	3	1
0214 AV 110002 DENAIR 2,1	1133	581	51.28	5	26	53	56	172	233	24	1	0
0215 AV 110007 DENAIR 7B	618	400	64.72	4	27	16	27	65	242	10	0	0
0216 AV 110008 DENAIR 8,1	483	277	57.35	6	11	29	34	46	130	11	1	1
0217 AV 111002 EMPIRE 2,1	644	353	54.81	6	24	20	58	75	147	12	3	1
0218 AV 111003 EMPIRE 3,1	948	300	31.65	7	26	25	36	48	108	39	4	0
0219 AV 112001 HART RANS	704	438	62.22	0	16	12	31	69	297	6	2	1
0220 AV 112002 HART RANS	306	189	61.76	0	9	5	16	35	114	7	2	1
0221 AV 114001 HUGHSON 1,1	913	432	47.32	11	21	27	46	98	183	37	1	0
0222 AV 114003 HUGHSON 1,1	1376	707	51.38	17	53	52	103	120	284	58	5	0
0223 AV 115001 LANGWORTH	2470	1522	61.62	14	95	56	171	261	810	74	10	0
0224 AV 117001 MODESTO 1,1	1296	465	35.88	6	34	56	105	73	124	46	4	0
0225 AV 117002 MODESTO 2,1	1277	636	49.80	12	94	33	113	92	236	48	5	1
0226 AV 117003 MODESTO 3,1	1117	270	24.17	10	13	62	50	16	52	66	4	1
0227 AV 117004 MODESTO 4,1	1296	302	23.30	7	21	55	56	21	50	86	6	1
0228 AV 117005 MODESTO 5,1	569	113	19.86	5	16	13	22	8	26	22	0	0
0229 AV 117006 MODESTO 6,1	673	170	25.26	3	8	37	37	4	29	43	4	2
0230 AV 117008 MODESTO 8,1	1631	527	32.31	10	50	73	106	54	120	91	6	1
0231 AV 117009 MODESTO 9,1	1004	340	33.86	9	49	41	76	33	87	34	6	0
0232 AV 117010 MODESTO 1,1	1068	479	44.85	3	83	42	102	44	164	30	3	0
0233 AV 117014 MODESTO 1,1	1157	527	45.55	11	96	51	98	59	169	26	3	3
0234 AV 117016 MODESTO 1,1	1235	405	32.79	13	50	50	72	51	108	53	1	2
0235 AV 117017 MODESTO 1,1	789	323	40.94	18	31	29	58	44	96	37	2	0
0236 AV 117018 MODESTO 1,1	1710	761	44.50	18	98	57	125	104	264	65	6	0
0237 AV 117019 MODESTO 1,1	1877	987	52.58	11	156	86	221	123	284	82	1	3
0238 AV 117023 MODESTO 2,1	298	62	20.81	8	1	17	10	5	11	8	2	0
0239 AV 117025 MODESTO 2,1	403	143	35.48	4	12	21	23	29	40	11	0	0
0240 AV 117027 MODESTO 2,1	1268	715	56.39	4	193	41	196	65	175	29	7	0



United States Representative - District 10 (more to follow)

327 PRECINCTS	R V	T P	M J B								V M		
	E O	U E	I . A	C R	S Z	M E	J H	J D	R D	D N	O V		
	GT	RR	C R	S Z	M E	J H	J D	R D	D N	O V			
	I E	B C	N C	H " K	U W	I G	J H	J D	R D	D N	O V		
	SR	AA	OE	AML	EA	CG	OA	TDH	EE	GU	OY		
	TS	LS	UN	EIE	H	HM	SR	E . O	FN	IE	TG	O V	
	E	LT	TT	LKY	L	AA	HD	D W	FH	NN	TA	VO	
	R	O	A	E	E	EN	E	Z	A	IO	YR	ET	
	E	T	G	"	N	L	R	E	M	A	D	RES	
	D	S	E	(NON)	(NON)	(NON)	(NON)	(NON)	(NON)	(NON)	(NON)	S	
0289 AV 121004 OAKDALE 4	1361	688	50.55	15	39	52	102	122	274	51	8	5	
0290 AV 121006 OAKDALE 6	1187	603	50.80	7	44	31	54	107	298	41	4	0	
0291 AV 123001 PARADISE	549	325	59.20	3	17	16	27	58	189	11	1	1	
0292 AV 123004 PARADISE	1190	346	29.08	7	29	61	47	41	103	46	6	0	
0293 AV 123005 PARADISE	381	74	19.42	2	2	16	15	4	14	20	0	0	
0294 AV 124001 PATTERSON	1811	597	32.97	21	41	104	166	39	139	73	8	0	
0295 AV 124002 PATTERSON	1467	590	40.22	10	19	109	118	51	193	66	7	1	
0296 AV 124003 PATTERSON	1253	466	37.19	3	25	62	119	47	138	51	11	0	
0297 AV 124004 PATTERSON	1199	366	30.53	4	28	59	72	33	97	56	10	3	
0298 AV 126001 RIVERBANK	2349	1113	47.38	11	76	77	168	150	394	201	14	3	
0299 AV 126002 RIVERBANK	1582	602	38.05	14	18	46	69	78	174	178	9	4	
0300 AV 126008 RIVERBANK	1367	572	41.84	13	42	34	89	76	211	94	6	2	
0301 AV 126009 RIVERBANK	1503	615	40.92	4	44	44	80	84	209	133	5	1	
0302 AV 127001 SALIDA 1	1194	528	44.22	15	42	46	66	73	196	70	9	1	
0303 AV 127002 SALIDA 2	763	341	44.69	7	31	32	50	50	121	39	2	0	
0304 AV 127004 SALIDA 4	924	389	42.10	14	38	27	75	55	121	49	3	0	
0305 AV 127007 SALIDA 7	922	377	40.89	15	32	42	60	47	120	46	3	1	
0306 AV 128001 TURLOCK 1	924	320	34.63	17	27	46	62	44	69	45	2	0	
0307 AV 128003 TURLOCK 3	1373	437	31.83	15	23	58	68	65	114	86	1	0	
0308 AV 128005 TURLOCK 5	1150	517	44.96	14	39	59	94	91	169	45	4	1	
0309 AV 128006 TURLOCK 6	1262	560	44.37	14	37	46	119	80	199	54	4	1	
0310 AV 128008 TURLOCK 8	1807	1076	59.55	14	76	79	173	180	488	43	3	0	
0311 AV 128012 TURLOCK 1	2341	1435	61.30	20	70	112	246	239	672	51	7	1	
0312 AV 128013 TURLOCK 1	1312	580	44.21	13	48	43	101	88	219	51	4	0	
0313 AV 128014 TURLOCK 1	1302	558	42.86	21	37	79	97	99	176	39	3	1	
0314 AV 128015 TURLOCK 1	1673	796	47.58	23	51	98	158	127	259	59	4	1	
0315 AV 128017 TURLOCK 1	1665	741	44.50	18	46	74	138	117	290	39	3	2	
0316 AV 128022 TURLOCK 2	1627	776	47.70	13	45	51	160	126	315	40	4	6	
0317 AV 128025 TURLOCK 2	812	329	40.52	4	26	29	70	49	108	37	0	0	
0318 AV 128028 TURLOCK 2	1541	698	45.30	15	33	74	136	114	259	52	4	2	
0319 AV 128030 TURLOCK 3	658	187	28.42	8	11	38	33	14	40	37	0	0	
0320 AV 128038 TURLOCK 3	1161	560	48.23	15	35	48	123	102	169	51	2	0	
0321 AV 128044 TURLOCK 4	1195	446	37.32	7	17	50	67	82	177	34	3	0	
0322 AV 129001 WATERFORD	1167	512	43.87	11	26	39	67	107	208	43	3	3	
0323 AV 129002 WATERFORD	1075	475	44.19	1	25	43	66	101	177	52	3	0	
0324 AV 130001 WESTPORT	477	237	49.69	2	12	17	25	51	123	2	0	0	
0325 AV 131002 STAR 2A-E	408	226	55.39	0	14	15	22	33	119	14	1	1	
0326 AV 131005 STAR 5B-D	325	185	56.92	3	6	11	21	36	96	8	1	0	
0327 AV 132001 WHITMORE	849	305	35.92	14	17	35	42	36	100	43	6	2	
GRAND TOTALS	236374	89836	38.01	1632	7859	7887	15227	13339	32827	8732	682	164	

	R V	T P	United States Representative - District 10 (continuation)	
	E O	U E		
	G T	R R		
	I E	B C	N C	
	S R	A A	O E	
	T S	L S	U N	U V
	E	L T	T T	N O
	R	O	A	D T
	E	T	G	E E
327 PRECINCTS	D	S	E	R S
COUNTY TOTAL	236374	89836	38.01	1520
VOTING PRECINCTS	236374	89836	38.01	1520
BD OF EQUALIZATION 1	236374	89836	38.01	1520
BOARD TOTAL	236374	89836	38.01	1520
CONGRESSIONAL 10	236374	89836	38.01	1520
CONGRESSIONAL TOTAL	236374	89836	38.01	1520
SENATORIAL DISTRICT 5	112454	44503	39.57	737
SENATORIAL DISTRICT 8	69695	29443	42.25	518
SENATORIAL DISTRICT 12	54225	15890	29.30	265
SENATORIAL TOTAL	236374	89836	38.01	1520
ASSEMBLY DISTRICT 12	150948	61863	40.98	1061
ASSEMBLY DISTRICT 21	85426	27973	32.75	459
ASSEMBLY TOTAL	236374	89836	38.01	1520
1ST SUPERVISORIAL	50989	21266	41.71	373
2ND SUPERVISORIAL	47360	19450	41.07	331
3RD SUPERVISORIAL	44592	15204	34.10	261
4TH SUPERVISORIAL	52604	21613	41.09	340
5TH SUPERVISORIAL	40829	12303	30.13	215
SUPERVISORIAL TOTAL	236374	89836	38.01	1520
CERES	19442	5881	30.25	110
HUGHSON	3373	1463	43.37	26
MODESTO	98084	37470	38.20	618
NEWMAN	4058	1374	33.86	19
OAKDALE	10740	4475	41.67	85
PATTERSON	8683	2658	30.61	49
RIVERBANK	10056	3722	37.01	52
TURLOCK	31829	12728	39.99	213
WATERFORD	3616	1349	37.31	24
CITY TOTAL	189881	71120	37.46	1196
UNINCORPORATED AREA	46493	18716	40.26	324

				United States Representative - District 10 (continuation)	
	R V		T P		
	E O		U E		
	G T		R R		
	I E	B C	N C		
	S R	A A	O E		
	T S	L S	U N	U V	
	E	L T	T T	N O	
	R	O	A	D T	
	E	T	G	E E	
	D	S	E	R S	
327 PRECINCTS					
0001 101002 AIRPORT 2-4	216	14	6.48	1	
0002 102001 CASWELL 1 CL	884	93	10.52	1	
0003 102002 CASWELL 2,4	97	11	11.34	0	
0004 102003 CASWELL 3	220	14	6.36	0	
0005 102005 CASWELL 5,6,	652	67	10.28	1	
0006 102007 CASWELL 7	146	22	15.07	0	
0007 103001 CERES 1,11,2	644	145	22.52	5	
0008 103002 CERES 2,8,37	883	179	20.27	7	
0009 103003 CERES 3,4,43	469	63	13.43	0	
0010 103005 CERES 5,19,3	543	93	17.13	1	
0011 103006 CERES 6,13,3	510	88	17.25	2	
0012 103007 CERES 7,12	622	144	23.15	1	
0013 103009 CERES 9,15,2	627	140	22.33	2	
0014 103010 CERES 10,20	521	108	20.73	1	
0015 103014 CERES 14,17,	547	84	15.36	1	
0016 103016 CERES 16,18,	637	93	14.60	3	
0017 103026 CERES 26,28,	644	122	18.94	0	
0018 104001 CHATOM 1,4 D	260	72	27.69	1	
0019 105002 CLAUS 2,4,5	282	77	27.30	0	
0020 105003 CLAUS 3 COFF	156	50	32.05	0	
0021 106001 CLUB 1 WHITM	289	52	17.99	2	
0022 106005 CLUB 5 WHITM	291	72	24.74	1	
0023 106013 CLUB 13	128	24	18.75	0	
0024 107005 COFFEE 5,8,1	420	138	32.86	1	
0025 107006 COFFEE 6,10	75	25	33.33	0	
0026 107007 COFFEE 7	137	39	28.47	0	
0027 108002 CROWS LANDIN	146	17	11.64	0	
0028 108003 CROWS LANDIN	479	119	24.84	1	
0029 109001 DEL PUERTO 1	303	95	31.35	0	
0030 109003 DEL PUERTO 3	222	58	26.13	1	
0031 110001 DENAIR 1,7A,	509	194	38.11	3	
0032 110002 DENAIR 2,12,	599	205	34.22	6	
0033 110007 DENAIR 7B ST	225	87	38.67	0	
0034 110008 DENAIR 8-11,	200	37	18.50	0	
0035 111002 EMPIRE 2,5,9	224	65	29.02	1	
0036 111003 EMPIRE 3,4	508	86	16.93	4	
0037 112001 HART RANSOM	184	65	35.33	0	
0038 112002 HART RANSOM	81	24	29.63	0	
0039 114001 HUGHSON 1A,C	436	124	28.44	1	
0040 114003 HUGHSON 1B,3	648	200	30.86	2	
0041 115001 LANGWORTH 1,	683	270	39.53	5	
0042 117001 MODESTO 1,7,	667	119	17.84	0	
0043 117002 MODESTO 2,10	604	177	29.30	0	
0044 117003 MODESTO 3,12	563	61	10.83	1	
0045 117004 MODESTO 4,11	636	60	9.43	0	
0046 117005 MODESTO 5	328	40	12.20	1	
0047 117006 MODESTO 6,92	290	21	7.24	1	
0048 117008 MODESTO 8,24	732	114	15.57	3	
0049 117009 MODESTO 9,12	417	60	14.39	0	
0050 117010 MODESTO 10,1	527	144	27.32	5	

				R V	T P	United States Representative - District 10 (continuation)	
				E O	U E		
				G T	R R		
				I E	B C	N C	
				S R	A A	O E	
				T S	L S	U N	U V
				E	L T	T T	N O
				R	O	A	D T
				E	T	G	E E
				D	S	E	R S
327 PRECINCTS							
0051	117014	MODESTO	14,1	560	106	18.93	0
0052	117016	MODESTO	16,6	621	118	19.00	0
0053	117017	MODESTO	17,6	410	97	23.66	2
0054	117018	MODESTO	18,8	788	192	24.37	0
0055	117019	MODESTO	19,2	797	230	28.86	3
0056	117023	MODESTO	23,8	206	15	7.28	0
0057	117025	MODESTO	25,2	211	42	19.91	0
0058	117027	MODESTO	27,3	554	226	40.79	1
0059	117028	MODESTO	28,3	634	137	21.61	1
0060	117029	MODESTO	29,6	523	153	29.25	2
0061	117030	MODESTO	30,6	534	141	26.40	0
0062	117035	MODESTO	35,3	449	169	37.64	2
0063	117036	MODESTO	36,3	367	130	35.42	1
0064	117040	MODESTO	40-4	647	219	33.85	5
0065	117043	MODESTO	43,4	649	165	25.42	3
0066	117044	MODESTO	44,5	469	117	24.95	3
0067	117047	MODESTO	47,5	651	197	30.26	0
0068	117048	MODESTO	48,1	410	146	35.61	2
0069	117050	MODESTO	50,5	805	209	25.96	4
0070	117052	MODESTO	52,8	414	130	31.40	1
0071	117053	MODESTO	53,1	439	86	19.59	2
0072	117058	MODESTO	58,6	685	127	18.54	0
0073	117059	MODESTO	59,1	252	82	32.54	1
0074	117062	MODESTO	62,1	543	138	25.41	1
0075	117063	MODESTO	63,1	387	38	9.82	2
0076	117068	MODESTO	68,9	537	118	21.97	0
0077	117069	MODESTO	69,9	453	103	22.74	3
0078	117070	MODESTO	70,1	545	149	27.34	3
0079	117073	MODESTO	73,1	351	37	10.54	1
0080	117074	MODESTO	74,7	647	209	32.30	6
0081	117076	MODESTO	76,7	494	91	18.42	3
0082	117078	MODESTO	78,8	719	198	27.54	1
0083	117084	MODESTO	84,8	853	178	20.87	1
0084	117090	MODESTO	90,1	490	178	36.33	3
0085	117091	MODESTO	91,1	363	106	29.20	0
0086	117093	MODESTO	93,9	661	189	28.59	3
0087	117095	MODESTO	95,1	773	230	29.75	4
0088	117098	MODESTO	98,1	515	127	24.66	2
0089	117100	MODESTO	100,1	643	157	24.42	3
0090	117104	MODESTO	104,1	666	130	19.52	6
0091	117105	MODESTO	105,1	605	123	20.33	4
0092	117106	MODESTO	106,1	595	163	27.39	3
0093	117112	MODESTO	112,1	681	176	25.84	1
0094	117119	MODESTO	119,1	338	98	28.99	3
0095	117125	MODESTO	125,1	571	130	22.77	3
0096	117165	MODESTO	165,1	476	110	23.11	0
0097	117168	MODESTO	168,1	233	37	15.88	1
0098	117172	MODESTO	172,1	588	108	18.37	2
0099	119001	NEWMAN	1,3	165	36	21.82	1
0100	119002	NEWMAN	2,4	653	145	22.21	1

				United States Representative - District 10 (continuation)	
	R V		T P		
	E O		U E		
	G T		R R		
	I E	B C	N C		
	S R	A A	O E		
	T S	L S	U N	U V	
	E	L T	T T	N O	
	R	O	A	D T	
	E	T	G	E E	
327 PRECINCTS	D	S	E	R S	
0101 119005 NEWMAN 5-8	671	161	23.99	3	
0102 120001 NORTH 1A-E,2	312	106	33.97	1	
0103 120003 NORTH 3	176	68	38.64	4	
0104 121001 OAKDALE 1,2A	863	218	25.26	0	
0105 121002 OAKDALE 2C,1	718	226	31.48	2	
0106 121003 OAKDALE 3,5	615	193	31.38	2	
0107 121004 OAKDALE 4,8	567	160	28.22	1	
0108 121006 OAKDALE 6A,7	589	187	31.75	4	
0109 123001 PARADISE 1,2	150	38	25.33	0	
0110 123004 PARADISE 4,7	707	114	16.12	6	
0111 123005 PARADISE 5	227	25	11.01	0	
0112 124001 PATTERSON 1	975	189	19.38	3	
0113 124002 PATTERSON 2	743	176	23.69	2	
0114 124003 PATTERSON 3	592	149	25.17	4	
0115 124004 PATTERSON 4	643	125	19.44	5	
0116 126001 RIVERBANK 1	1114	344	30.88	3	
0117 126002 RIVERBANK 2	831	192	23.10	3	
0118 126008 RIVERBANK 8	646	149	23.07	1	
0119 126009 RIVERBANK 9	664	135	20.33	2	
0120 127001 SALIDA 1,3,1	688	163	23.69	1	
0121 127002 SALIDA 2,5	499	133	26.65	6	
0122 127004 SALIDA 4,6	627	166	26.48	7	
0123 127007 SALIDA 7,9	511	133	26.03	2	
0124 128001 TURLOCK 1,2	477	81	16.98	0	
0125 128003 TURLOCK 3,4	750	132	17.60	2	
0126 128005 TURLOCK 5,7	568	154	27.11	1	
0127 128006 TURLOCK 6,10	599	165	27.55	5	
0128 128008 TURLOCK 8,9	690	292	42.32	6	
0129 128012 TURLOCK 12,1	703	282	40.11	4	
0130 128013 TURLOCK 13,4	589	152	25.81	2	
0131 128014 TURLOCK 14,1	606	122	20.13	1	
0132 128015 TURLOCK 15,1	837	207	24.73	0	
0133 128017 TURLOCK 17,2	742	244	32.88	3	
0134 128022 TURLOCK 22,3	697	228	32.71	3	
0135 128025 TURLOCK 25,3	366	88	24.04	2	
0136 128028 TURLOCK 28,4	646	158	24.46	4	
0137 128030 TURLOCK 30,3	431	66	15.31	1	
0138 128038 TURLOCK 38,4	592	185	31.25	0	
0139 128044 TURLOCK 44,4	638	118	18.50	1	
0140 129001 WATERFORD 1	727	206	28.34	7	
0141 129002 WATERFORD 2	647	156	24.11	5	
0142 130001 WESTPORT 1	231	66	28.57	0	
0143 131002 STAR 2A-E,3	181	64	35.36	0	
0144 131005 STAR 5B-D,F	188	56	29.79	1	
0145 132001 WHITMORE 1,9	490	85	17.35	4	
0146 901001 AIRPORT 1 EM	57	21	36.84	0	
0147 902010 CASWELL 10 C	162	64	39.51	2	
0148 903027 CERES 27	0	0		0	
0149 904002 CHATOM 2,3,5	176	61	34.66	2	
0150 906002 CLUB 2	164	67	40.85	0	





				United States Representative - District 10 (continuation)			
				R	V	T	P
				E	O	U	E
				G	T	R	R
				I	E	B	C
				S	R	A	A
				T	S	L	S
				E	L	T	T
				R	O	A	U
				E	T	G	V
				D	S	E	N
							O
							D
							T
							E
							E
							R
							S
327 PRECINCTS							
0201 AV 105002 CLAUS 2,4	793	402	50.69	6			
0202 AV 105003 CLAUS 3 C	574	311	54.18	6			
0203 AV 106001 CLUB 1 WH	634	269	42.43	6			
0204 AV 106005 CLUB 5 WH	784	453	57.78	3			
0205 AV 106013 CLUB 13	222	101	45.50	1			
0206 AV 107005 COFFEE 5,	1334	768	57.57	6			
0207 AV 107006 COFFEE 6,	289	195	67.47	3			
0208 AV 107007 COFFEE 7	270	126	46.67	0			
0209 AV 108002 CROWS LAN	456	216	47.37	3			
0210 AV 108003 CROWS LAN	1125	508	45.16	8			
0211 AV 109001 DEL PUERT	678	334	49.26	8			
0212 AV 109003 DEL PUERT	363	134	36.91	3			
0213 AV 110001 DENAIR 1,	1080	627	58.06	5			
0214 AV 110002 DENAIR 2,	1133	581	51.28	9			
0215 AV 110007 DENAIR 7B	618	400	64.72	9			
0216 AV 110008 DENAIR 8-	483	277	57.35	8			
0217 AV 111002 EMPIRE 2,	644	353	54.81	5			
0218 AV 111003 EMPIRE 3,	948	300	31.65	4			
0219 AV 112001 HART RANS	704	438	62.22	5			
0220 AV 112002 HART RANS	306	189	61.76	1			
0221 AV 114001 HUGHSON 1	913	432	47.32	10			
0222 AV 114003 HUGHSON 1	1376	707	51.38	13			
0223 AV 115001 LANGWORTH	2470	1522	61.62	30			
0224 AV 117001 MODESTO 1	1296	465	35.88	18			
0225 AV 117002 MODESTO 2	1277	636	49.80	7			
0226 AV 117003 MODESTO 3	1117	270	24.17	0			
0227 AV 117004 MODESTO 4	1296	302	23.30	3			
0228 AV 117005 MODESTO 5	569	113	19.86	2			
0229 AV 117006 MODESTO 6	673	170	25.26	3			
0230 AV 117008 MODESTO 8	1631	527	32.31	16			
0231 AV 117009 MODESTO 9	1004	340	33.86	6			
0232 AV 117010 MODESTO 1	1068	479	44.85	5			
0233 AV 117014 MODESTO 1	1157	527	45.55	12			
0234 AV 117016 MODESTO 1	1235	405	32.79	6			
0235 AV 117017 MODESTO 1	789	323	40.94	7			
0236 AV 117018 MODESTO 1	1710	761	44.50	23			
0237 AV 117019 MODESTO 1	1877	987	52.58	20			
0238 AV 117023 MODESTO 2	298	62	20.81	0			
0239 AV 117025 MODESTO 2	403	143	35.48	2			
0240 AV 117027 MODESTO 2	1268	715	56.39	3			
0241 AV 117028 MODESTO 2	1577	611	38.74	12			
0242 AV 117029 MODESTO 2	1048	541	51.62	7			
0243 AV 117030 MODESTO 3	1085	450	41.47	12			
0244 AV 117035 MODESTO 3	1087	616	56.67	11			
0245 AV 117036 MODESTO 3	839	463	55.18	4			
0246 AV 117040 MODESTO 4	1521	873	57.40	10			
0247 AV 117043 MODESTO 4	1512	718	47.49	12			
0248 AV 117044 MODESTO 4	1161	624	53.75	6			
0249 AV 117047 MODESTO 4	1686	970	57.53	19			
0250 AV 117048 MODESTO 4	1028	610	59.34	9			

				R V		T P	United States Representative - District 10 (continuation)	
				E O		U E		
				G T		R R		
				I E	B C	N C		
				S R	A A	O E		
				T S	L S	U N	U V	
				E	L T	T T	N O	
				R	O	A	D T	
				E	T	G	E E	
				D	S	E	R S	
327 PRECINCTS								
0251 AV 117050	MODESTO 5	1834	788	42.97		11		
0252 AV 117052	MODESTO 5	1188	674	56.73		15		
0253 AV 117053	MODESTO 5	857	307	35.82		4		
0254 AV 117058	MODESTO 5	1285	496	38.60		10		
0255 AV 117059	MODESTO 5	699	372	53.22		7		
0256 AV 117062	MODESTO 6	1071	457	42.67		3		
0257 AV 117063	MODESTO 6	773	182	23.54		3		
0258 AV 117068	MODESTO 6	1113	457	41.06		2		
0259 AV 117069	MODESTO 6	1121	501	44.69		14		
0260 AV 117070	MODESTO 7	1252	665	53.12		11		
0261 AV 117073	MODESTO 7	819	222	27.11		1		
0262 AV 117074	MODESTO 7	1662	926	55.72		12		
0263 AV 117076	MODESTO 7	970	389	40.10		9		
0264 AV 117078	MODESTO 7	1482	707	47.71		15		
0265 AV 117084	MODESTO 8	1597	645	40.39		13		
0266 AV 117090	MODESTO 9	1280	724	56.56		10		
0267 AV 117091	MODESTO 9	1019	563	55.25		6		
0268 AV 117093	MODESTO 9	1668	791	47.42		17		
0269 AV 117095	MODESTO 9	1767	919	52.01		10		
0270 AV 117098	MODESTO 9	1213	551	45.42		12		
0271 AV 117100	MODESTO 1	1513	749	49.50		19		
0272 AV 117104	MODESTO 1	1342	476	35.47		6		
0273 AV 117105	MODESTO 1	1099	350	31.85		4		
0274 AV 117106	MODESTO 1	1185	522	44.05		7		
0275 AV 117112	MODESTO 1	1551	739	47.65		20		
0276 AV 117119	MODESTO 1	995	589	59.20		8		
0277 AV 117125	MODESTO 1	1184	524	44.26		13		
0278 AV 117165	MODESTO 1	1062	514	48.40		10		
0279 AV 117168	MODESTO 1	295	61	20.68		0		
0280 AV 117172	MODESTO 1	1252	523	41.77		6		
0281 AV 119001	NEWMAN 1	372	168	45.16		2		
0282 AV 119002	NEWMAN 2	1147	463	40.37		6		
0283 AV 119005	NEWMAN 5	1050	401	38.19		6		
0284 AV 120001	NORTH 1A	954	509	53.35		12		
0285 AV 120003	NORTH 3	513	312	60.82		4		
0286 AV 121001	OAKDALE 1	1808	784	43.36		13		
0287 AV 121002	OAKDALE 2	1739	791	45.49		17		
0288 AV 121003	OAKDALE 3	1292	624	48.30		11		
0289 AV 121004	OAKDALE 4	1361	688	50.55		19		
0290 AV 121006	OAKDALE 6	1187	603	50.80		16		
0291 AV 123001	PARADISE	549	325	59.20		2		
0292 AV 123004	PARADISE	1190	346	29.08		5		
0293 AV 123005	PARADISE	381	74	19.42		1		
0294 AV 124001	PATTERSON	1811	597	32.97		8		
0295 AV 124002	PATTERSON	1467	590	40.22		15		
0296 AV 124003	PATTERSON	1253	466	37.19		8		
0297 AV 124004	PATTERSON	1199	366	30.53		4		
0298 AV 126001	RIVERBANK	2349	1113	47.38		18		
0299 AV 126002	RIVERBANK	1582	602	38.05		12		
0300 AV 126008	RIVERBANK	1367	572	41.84		6		

				United States Representative - District 10 (continuation)	
	R V		T P		
	E O		U E		
	G T		R R		
	I E	B C	N C		
	S R	A A	O E		
	T S	L S	U N	U V	
	E	L T	T T	N O	
	R	O	A	D T	
	E	T	G	E E	
	D	S	E	R S	
327 PRECINCTS					
0301 AV 126009 RIVERBANK	1503	615	40.92	7	
0302 AV 127001 SALIDA 1	1194	528	44.22	8	
0303 AV 127002 SALIDA 2	763	341	44.69	11	
0304 AV 127004 SALIDA 4	924	389	42.10	6	
0305 AV 127007 SALIDA 7	922	377	40.89	13	
0306 AV 128001 TURLOCK 1	924	320	34.63	8	
0307 AV 128003 TURLOCK 3	1373	437	31.83	7	
0308 AV 128005 TURLOCK 5	1150	517	44.96	2	
0309 AV 128006 TURLOCK 6	1262	560	44.37	8	
0310 AV 128008 TURLOCK 8	1807	1076	59.55	17	
0311 AV 128012 TURLOCK 1	2341	1435	61.30	22	
0312 AV 128013 TURLOCK 1	1312	580	44.21	15	
0313 AV 128014 TURLOCK 1	1302	558	42.86	7	
0314 AV 128015 TURLOCK 1	1673	796	47.58	19	
0315 AV 128017 TURLOCK 1	1665	741	44.50	12	
0316 AV 128022 TURLOCK 2	1627	776	47.70	14	
0317 AV 128025 TURLOCK 2	812	329	40.52	7	
0318 AV 128028 TURLOCK 2	1541	698	45.30	13	
0319 AV 128030 TURLOCK 3	658	187	28.42	4	
0320 AV 128038 TURLOCK 3	1161	560	48.23	15	
0321 AV 128044 TURLOCK 4	1195	446	37.32	8	
0322 AV 129001 WATERFORD	1167	512	43.87	7	
0323 AV 129002 WATERFORD	1075	475	44.19	5	
0324 AV 130001 WESTPORT	477	237	49.69	5	
0325 AV 131002 STAR 2A-E	408	226	55.39	7	
0326 AV 131005 STAR 5B-D	325	185	56.92	1	
0327 AV 132001 WHITMORE	849	305	35.92	10	
GRAND TOTALS	236374	89836	38.01	1520	

98 PRECINCTS	R V	T P	State Senator - District 8						
	E O	U E	A B	M B	P M				
	G T	R R	N O	A E	A I	T P			
	I E	N C	D R	R L	L A	O R	O V	U V	
	S R	O E	R G	K D	I N	M A	V O	N O	
	T S	U N	E E	E	N D	T	E T	D T	
	E	T T	A A	N	A A	T	R E	E E	
	R	A	S S	(NON)	(NON)	(NON)	S	R S	
	E	G	(NON)	(NON)	(NON)	(NON)	S	R S	
	D	E	(NON)	(NON)	(NON)	(NON)	S	R S	
COUNTY TOTAL	69695	29443	42.25	16766	1065	5688	3943	22	1940
VOTING PRECINCTS	69695	29443	42.25	16766	1065	5688	3943	22	1940
BD OF EQUALIZATION 1	69695	29443	42.25	16766	1065	5688	3943	22	1940
BOARD TOTAL	69695	29443	42.25	16766	1065	5688	3943	22	1940
CONGRESSIONAL 10	69695	29443	42.25	16766	1065	5688	3943	22	1940
CONGRESSIONAL TOTAL	69695	29443	42.25	16766	1065	5688	3943	22	1940
SENATORIAL DISTRICT 8	69695	29443	42.25	16766	1065	5688	3943	22	1940
SENATORIAL TOTAL	69695	29443	42.25	16766	1065	5688	3943	22	1940
ASSEMBLY DISTRICT 12	66959	28346	42.33	16089	1018	5512	3827	20	1860
ASSEMBLY DISTRICT 21	2736	1097	40.10	677	47	176	116	2	80
ASSEMBLY TOTAL	69695	29443	42.25	16766	1065	5688	3943	22	1940
1ST SUPERVISORIAL	21964	9845	44.82	6124	377	1642	1082	4	601
2ND SUPERVISORIAL	47169	19382	41.09	10525	674	4003	2826	18	1331
4TH SUPERVISORIAL	83	37	44.58	22	6	2	8	0	0
5TH SUPERVISORIAL	479	179	37.37	95	8	41	27	0	8
SUPERVISORIAL TOTAL	69695	29443	42.25	16766	1065	5688	3943	22	1940
HUGHSON	3373	1463	43.37	818	59	292	183	0	111
OAKDALE	10740	4475	41.67	2627	175	828	546	4	289
TURLOCK	31829	12728	39.99	6432	430	2902	2092	13	861
WATERFORD	3616	1349	37.31	784	50	294	144	0	77
CITY TOTAL	49558	20015	40.39	10661	714	4316	2965	17	1338
UNINCORPORATED AREA	20137	9428	46.82	6105	351	1372	978	5	602

98 PRECINCTS	R	V	T	P	State Senator - District 8									
	E	O	U	E	A	B	P	M						
	I	E	B	C	N	C	N	O	M	B	A	I		
	S	R	A	A	O	E	D	R	A	E	U	R	T	P
	T	S	L	S	U	N	R	G	R	L	L	A	O	R
	E	L	T	T	T	T	E	E	K	D	I	N	M	A
	R	O	A	A	A	A	A	A	E	N	D	T	E	T
	E	T	G	S	S	S	S	S	N	A	A	T	R	E
	D	S	E	(NON)	(NON)	(NON)	(NON)	(NON)	(NON)	(NON)	(NON)	(NON)	S	R
0018 104001 CHATOM 1,4 D	260	72	27.69	46	2	12	9	0	3					
0020 105003 CLAUS 3 COFF	156	50	32.05	35	1	3	8	0	3					
0021 106001 CLUB 1 WHITM	289	52	17.99	23	0	14	12	0	3					
0022 106005 CLUB 5 WHITM	291	72	24.74	46	1	13	8	0	4					
0023 106013 CLUB 13	128	24	18.75	8	2	7	4	0	3					
0028 108003 CROWS LANDIN	479	119	24.84	80	2	20	10	1	6					
0031 110001 DENAIR 1,7A,	509	194	38.11	120	11	30	17	0	15					
0032 110002 DENAIR 2,12,	599	205	34.22	130	4	20	30	0	21					
0033 110007 DENAIR 7B ST	225	87	38.67	65	3	7	9	0	3					
0034 110008 DENAIR 8-11,	200	37	18.50	29	2	4	2	0	0					
0035 111002 EMPIRE 2,5,9	224	65	29.02	40	2	10	11	0	2					
0039 114001 HUGHSON 1A,C	436	124	28.44	79	6	23	8	0	8					
0040 114003 HUGHSON 1B,3	648	200	30.86	106	8	45	30	0	11					
0041 115001 LANGWORTH 1,	683	270	39.53	190	8	31	21	0	20					
0102 120001 NORTH 1A-E,2	312	106	33.97	75	3	12	13	0	3					
0103 120003 NORTH 3	176	68	38.64	43	1	7	9	0	8					
0104 121001 OAKDALE 1,2A	863	218	25.26	123	6	39	33	1	15					
0105 121002 OAKDALE 2C,1	718	226	31.48	136	10	44	19	0	17					
0106 121003 OAKDALE 3,5,	615	193	31.38	112	10	33	26	0	12					
0107 121004 OAKDALE 4,8,	567	160	28.22	103	10	24	16	0	7					
0108 121006 OAKDALE 6A,7	589	187	31.75	114	10	28	26	0	9					
0124 128001 TURLOCK 1,2	477	81	16.98	37	6	20	15	0	3					
0125 128003 TURLOCK 3,4,	750	132	17.60	46	7	56	17	0	6					
0126 128005 TURLOCK 5,7,	568	154	27.11	62	8	47	30	0	8					
0127 128006 TURLOCK 6,10	599	165	27.55	93	1	35	19	0	17					
0128 128008 TURLOCK 8,9,	690	292	42.32	185	9	32	38	0	29					
0129 128012 TURLOCK 12,1	703	282	40.11	186	6	43	25	1	21					
0130 128013 TURLOCK 13,4	589	152	25.81	76	4	40	27	0	5					
0131 128014 TURLOCK 14,1	606	122	20.13	51	3	35	24	0	9					
0132 128015 TURLOCK 15,1	837	207	24.73	105	4	52	32	0	13					
0133 128017 TURLOCK 17,2	742	244	32.88	123	10	45	44	1	21					
0134 128022 TURLOCK 22,3	697	228	32.71	126	5	57	27	1	12					
0135 128025 TURLOCK 25,3	366	88	24.04	39	4	21	16	0	7					
0136 128028 TURLOCK 28,4	646	158	24.46	78	8	30	24	0	17					
0137 128030 TURLOCK 30,3	431	66	15.31	25	0	26	13	0	2					
0138 128038 TURLOCK 38,4	592	185	31.25	87	4	51	32	0	11					
0139 128044 TURLOCK 44,4	638	118	18.50	54	5	31	27	0	1					
0140 129001 WATERFORD 1,	727	206	28.34	118	7	45	19	0	17					
0141 129002 WATERFORD 2,	647	156	24.11	92	9	30	16	0	9					
0143 131002 STAR 2A-E,3	181	64	35.36	40	2	15	3	0	4					
0144 131005 STAR 5B-D,F	188	56	29.79	43	4	6	2	0	1					
0145 132001 WHITMORE 1,9	490	85	17.35	30	8	32	9	0	6					
0146 901001 AIRPORT 1 EM	57	21	36.84	12	4	2	3	0	0					
0149 904002 CHATOM 2,3,5	176	61	34.66	25	3	19	11	0	3					
0152 906016 CLUB 16	26	16	61.54	10	2	0	5	0	0					
0158 910003 DENAIR 3-5,7	230	57	24.78	30	2	11	10	0	2					
0160 911010 EMPIRE 10	0	0		0	0	0	0	0	0					
0164 913002 HICKMAN 2 ST	203	111	54.68	76	3	12	12	0	8					
0165 913003 HICKMAN 3 ST	127	80	62.99	57	5	6	9	0	3					
0166 914004 HUGHSON 4	0	0		0	0	0	0	0	0					

98 PRECINCTS	R	V	T	State Senator - District 8						
	E	O	P	A	B	P	M	O	V	U
	G	T	U	R	R	A	I			
	I	E	N	N	O	M	A			
	S	R	O	D	R	A	U	T	P	
	T	S	U	R	G	R	L	O	R	O
	E	L	T	E	E	K	D	I	N	M
	R	O	A	A	A	E	N	D	T	V
	E	T	G	S	S	N	A	A	T	O
	D	S	E	(NON)	(NON)	(NON)	(NON)	(NON)	S	R
0167 915002 LANGWORTH 2F	138	60	43.48	41	1	8	4	0	5	
0174 920001 NORTH 1F-H.4	48	25	52.08	18	2	2	2	0	1	
0175 921009 OAKDALE 9,16	1	1	100.00	0	0	0	0	0	0	
0180 928021 TURLOCK 21,3	95	38	40.00	29	3	3	2	0	1	
0181 930003 WESTPORT 3	129	54	41.86	21	5	16	12	0	0	
0182 932003 WHITMORE 3	111	55	49.55	44	0	3	2	0	6	
0200 AV 104001 CHATOM 1,	686	323	47.08	194	11	56	39	0	23	
0202 AV 105003 CLAUS 3 C	574	311	54.18	208	12	34	40	0	16	
0203 AV 106001 CLUB 1 WH	634	269	42.43	143	9	50	52	0	14	
0204 AV 106005 CLUB 5 WH	784	453	57.78	310	17	52	40	0	32	
0205 AV 106013 CLUB 13	222	101	45.50	66	1	18	11	0	5	
0210 AV 108003 CROWS LAN	1125	508	45.16	324	23	70	43	1	48	
0213 AV 110001 DENAIR 1,	1080	627	58.06	425	22	77	70	2	34	
0214 AV 110002 DENAIR 2,	1133	581	51.28	384	16	72	68	0	41	
0215 AV 110007 DENAIR 7B	618	400	64.72	289	14	37	24	0	35	
0216 AV 110008 DENAIR 8-	483	277	57.35	163	9	55	28	0	20	
0217 AV 111002 EMPIRE 2,	644	353	54.81	211	23	51	44	0	22	
0221 AV 114001 HUGHSON 1	913	432	47.32	263	19	76	48	0	28	
0222 AV 114003 HUGHSON 1	1376	707	51.38	370	26	148	97	0	64	
0223 AV 115001 LANGWORTH	2470	1522	61.62	1031	62	212	132	0	84	
0284 AV 120001 NORTH 1A-	954	509	53.35	350	11	69	42	0	33	
0285 AV 120003 NORTH 3	513	312	60.82	224	10	35	29	0	14	
0286 AV 121001 OAKDALE 1	1808	784	43.36	413	35	182	102	2	47	
0287 AV 121002 OAKDALE 2	1739	791	45.49	499	24	141	77	0	51	
0288 AV 121003 OAKDALE 3	1292	624	48.30	371	25	112	72	1	43	
0289 AV 121004 OAKDALE 4	1361	688	50.55	388	20	138	106	0	35	
0290 AV 121006 OAKDALE 6	1187	603	50.80	368	25	87	69	0	53	
0306 AV 128001 TURLOCK 1	924	320	34.63	103	17	103	78	0	19	
0307 AV 128003 TURLOCK 3	1373	437	31.83	160	18	178	64	0	17	
0308 AV 128005 TURLOCK 5	1150	517	44.96	234	21	145	86	1	31	
0309 AV 128006 TURLOCK 6	1262	560	44.37	273	11	139	89	0	50	
0310 AV 128008 TURLOCK 8	1807	1076	59.55	645	36	162	156	1	74	
0311 AV 128012 TURLOCK 1	2341	1435	61.30	881	38	239	167	1	113	
0312 AV 128013 TURLOCK 1	1312	580	44.21	281	16	121	118	1	41	
0313 AV 128014 TURLOCK 1	1302	558	42.86	260	21	146	104	0	28	
0314 AV 128015 TURLOCK 1	1673	796	47.58	357	27	212	143	1	57	
0315 AV 128017 TURLOCK 1	1665	741	44.50	391	30	148	130	2	38	
0316 AV 128022 TURLOCK 2	1627	776	47.70	429	24	133	130	2	56	
0317 AV 128025 TURLOCK 2	812	329	40.52	140	12	99	56	0	23	
0318 AV 128028 TURLOCK 2	1541	698	45.30	343	28	138	139	1	54	
0319 AV 128030 TURLOCK 3	658	187	28.42	45	12	78	44	0	6	
0320 AV 128038 TURLOCK 3	1161	560	48.23	245	23	152	97	0	42	
0321 AV 128044 TURLOCK 4	1195	446	37.32	243	9	85	79	0	29	
0322 AV 129001 WATERFORD	1167	512	43.87	301	16	120	53	0	24	
0323 AV 129002 WATERFORD	1075	475	44.19	273	18	99	56	0	27	
0325 AV 131002 STAR 2A-E	408	226	55.39	150	9	25	25	0	17	
0326 AV 131005 STAR 5B-D	325	185	56.92	129	4	33	9	0	8	
0327 AV 132001 WHITMORE	849	305	35.92	127	15	104	35	1	23	
GRAND TOTALS	69695	29443	42.25	16766	1065	5688	3943	22	1940	

State Senator - District 12									
95 PRECINCTS	R V	B C	T P	A C	R P				
	E O		U E	J T	N A	O O			
	G T		R R	O A	N B	B Y			
	I E	B C	N C	H C	A A	T	D P		
	S R	A A	O E	N H	L	H	A A		
	T S	L S	U N	N E	L	R	N R	O V	U V
	E	L T	T T	Y R	E	E	I R	V O	N O
	R	O	A	R	R	S	E A	E T	D T
	E	T	G	A	O	S	L	R E	E E
	D	S	E	(NON)	(NON)	(NON)	(NON)	S	R S
COUNTY TOTAL	54225	15890	29.30	2858	7405	3634	1187	25	774
VOTING PRECINCTS	54225	15890	29.30	2858	7405	3634	1187	25	774
BD OF EQUALIZATION 1	54225	15890	29.30	2858	7405	3634	1187	25	774
BOARD TOTAL	54225	15890	29.30	2858	7405	3634	1187	25	774
CONGRESSIONAL 10	54225	15890	29.30	2858	7405	3634	1187	25	774
CONGRESSIONAL TOTAL	54225	15890	29.30	2858	7405	3634	1187	25	774
SENATORIAL DISTRICT 12	54225	15890	29.30	2858	7405	3634	1187	25	774
SENATORIAL TOTAL	54225	15890	29.30	2858	7405	3634	1187	25	774
ASSEMBLY DISTRICT 21	54225	15890	29.30	2858	7405	3634	1187	25	774
ASSEMBLY TOTAL	54225	15890	29.30	2858	7405	3634	1187	25	774
2ND SUPERVISORIAL	191	68	35.60	26	6	27	4	0	4
3RD SUPERVISORIAL	10525	2789	26.50	526	1245	657	213	1	153
4TH SUPERVISORIAL	3159	909	28.77	166	419	215	60	1	47
5TH SUPERVISORIAL	40350	12124	30.05	2140	5735	2735	910	23	570
SUPERVISORIAL TOTAL	54225	15890	29.30	2858	7405	3634	1187	25	774
CERES	19442	5881	30.25	1051	2772	1310	461	13	273
MODESTO	8029	1535	19.12	152	1011	139	181	1	57
NEWMAN	4058	1374	33.86	291	606	317	94	1	60
PATTERSON	8683	2658	30.61	374	1423	532	200	3	125
CITY TOTAL	40212	11448	28.47	1868	5812	2298	936	18	515
UNINCORPORATED AREA	14013	4442	31.70	990	1593	1336	251	7	259

State Senator - District 12

95 PRECINCTS	R V E O G T I E S R T S E R E D	B C A A L S L T O T S	T P U E R R N C O E U N T T A G E	J T O A H C N H N E Y R R A (NON)	A C N A A A L L E R O (NON)	R P O O B Y T H R S S (NON)	D P A A N R I R E A L (NON)	O V V O E T R E S	U V N O D T E E R S
0001 101002 AIRPORT 2-4	216	14	6.48	4	5	1	3	0	1
0002 102001 CASWELL 1 CL	884	93	10.52	4	65	13	10	0	1
0003 102002 CASWELL 2.4	97	11	11.34	1	8	2	0	0	0
0004 102003 CASWELL 3	220	14	6.36	3	6	1	3	0	1
0005 102005 CASWELL 5,6,	652	67	10.28	9	45	8	5	0	1
0006 102007 CASWELL 7	146	22	15.07	2	10	9	1	0	0
0007 103001 CERES 1,11,2	644	145	22.52	27	71	30	5	1	9
0008 103002 CERES 2,8,37	883	179	20.27	34	76	45	16	0	8
0009 103003 CERES 3,4,43	469	63	13.43	14	27	20	1	0	1
0010 103005 CERES 5,19,3	543	93	17.13	22	47	11	10	0	2
0011 103006 CERES 6,13,3	510	88	17.25	24	21	29	9	0	3
0012 103007 CERES 7,12	622	144	23.15	34	56	39	10	0	5
0013 103009 CERES 9,15,2	627	140	22.33	30	68	25	10	0	7
0014 103010 CERES 10,20	521	108	20.73	25	50	25	6	0	2
0015 103014 CERES 14,17,	547	84	15.36	20	38	18	5	0	3
0016 103016 CERES 16,18,	637	93	14.60	19	54	7	12	0	5
0017 103026 CERES 26,28,	644	122	18.94	17	70	22	10	0	2
0027 108002 CROWS LANDIN	146	17	11.64	5	5	6	1	0	0
0029 109001 DEL PUERTO 1	303	95	31.35	22	13	50	2	0	9
0030 109003 DEL PUERTO 3	222	58	26.13	19	18	13	6	0	2
0037 112001 HART RANSOM	184	65	35.33	22	13	26	1	0	3
0044 117003 MODESTO 3,12	563	61	10.83	9	37	3	8	0	4
0045 117004 MODESTO 4,11	636	60	9.43	7	42	7	3	0	1
0046 117005 MODESTO 5	328	40	12.20	2	27	6	3	0	2
0056 117023 MODESTO 23,8	206	15	7.28	3	9	1	2	0	0
0075 117063 MODESTO 63,1	387	38	9.82	3	25	2	6	0	2
0079 117073 MODESTO 73,1	351	37	10.54	5	25	1	2	1	3
0097 117168 MODESTO 168,	233	37	15.88	2	27	3	5	0	0
0099 119001 NEWMAN 1,3	165	36	21.82	11	11	11	1	0	2
0100 119002 NEWMAN 2,4	653	145	22.21	31	61	36	11	1	4
0101 119005 NEWMAN 5-8	671	161	23.99	30	77	33	12	0	7
0109 123001 PARADISE 1,2	150	38	25.33	12	15	6	4	0	1
0110 123004 PARADISE 4,7	707	114	16.12	14	54	22	11	0	12
0111 123005 PARADISE 5	227	25	11.01	1	8	11	5	0	0
0112 124001 PATTERSON 1,	975	189	19.38	17	127	25	15	0	6
0113 124002 PATTERSON 2,	743	176	23.69	26	94	38	10	0	7
0114 124003 PATTERSON 3,	592	149	25.17	28	64	38	7	0	12
0115 124004 PATTERSON 4,	643	125	19.44	26	55	28	4	0	12
0142 130001 WESTPORT 1	231	66	28.57	24	10	24	3	1	4
0147 902010 CASWELL 10 C	162	64	39.51	20	20	15	0	0	9
0148 903027 CERES 27	0	0		0	0	0	0	0	0
0150 906002 CLUB 2	164	67	40.85	11	25	25	1	0	4
0151 906010 CLUB 10	133	69	51.88	16	23	26	1	0	2
0153 908001 CROWS LANDIN	190	67	35.26	25	6	27	4	0	4
0154 908004 CROWS LANDIN	180	90	50.00	31	21	33	1	1	4
0155 908005 CROWS LANDIN	199	91	45.73	30	21	34	3	0	4
0156 908007 CROWS LANDIN	234	98	41.88	30	29	28	4	0	6
0157 909006 DEL PUERTO 6	109	58	53.21	17	14	22	3	0	3



		State Senator - District 12								
		R V	T P	A C	R P					
		E O	U E	J T	N A	O O				
		G T	R R	O A	N B	B Y				
		I E	B C	N C	H C	A A	T	D P		
		S R	A A	O E	N H	L	H	A A		
		T S	L S	U N	N E	L	R	N R	O V	U V
		E	L T	T T	Y R	E	E	I R	V O	N O
		R	O	A	R	S	S	E A	E T	D T
		E	T	G	A	O	S	L	R E	E E
95 PRECINCTS		D	S	E	(NON)	(NON)	(NON)	(NON)	S	R S
0161 912001 HART RANSOM	213	91	42.72	32	22	28	2	0	7	
0169 917049 MODESTO 49,1	85	20	23.53	0	16	1	1	0	2	
0170 917161 MODESTO 161,	67	12	17.91	3	5	2	0	0	0	
0171 917167 MODESTO 167,	5	2	40.00	2	0	0	0	0	0	
0172 917196 MODESTO 196	1	1	100.00	1	0	0	0	0	0	
0173 919009 NEWMAN 9	0	0		0	0	0	0	0	0	
0177 923010 PARADISE 10,	175	84	48.00	25	29	25	0	0	5	
0179 924007 PATTERSON 7,	0	0		0	0	0	0	0	0	
0183 AV 101002 AIRPORT 2	329	58	17.63	5	32	8	4	1	8	
0184 AV 102001 CASWELL 1	1153	319	27.67	32	208	42	26	2	9	
0185 AV 102002 CASWELL 2	181	55	30.39	12	27	7	7	0	1	
0186 AV 102003 CASWELL 3	284	80	28.17	5	57	4	10	0	3	
0187 AV 102005 CASWELL 5	899	249	27.70	42	133	39	28	1	7	
0188 AV 102007 CASWELL 7	225	99	44.00	14	51	16	8	1	8	
0189 AV 103001 CERES 1,1	1219	457	37.49	57	234	101	34	0	30	
0190 AV 103002 CERES 2,8	1595	577	36.18	105	241	137	57	3	35	
0191 AV 103003 CERES 3,4	761	240	31.54	47	108	60	17	0	9	
0192 AV 103005 CERES 5,1	1184	437	36.91	85	217	77	34	4	19	
0193 AV 103006 CERES 6,1	1026	333	32.46	58	142	85	34	1	11	
0194 AV 103007 CERES 7,1	1201	488	40.63	91	180	153	34	2	29	
0195 AV 103009 CERES 9,1	1119	472	42.18	87	216	119	31	0	22	
0196 AV 103010 CERES 10,	1051	389	37.01	83	151	100	34	1	20	
0197 AV 103014 CERES 14,	1012	353	34.88	67	178	66	27	0	15	
0198 AV 103016 CERES 16,	1247	387	31.03	44	241	62	29	0	10	
0199 AV 103026 CERES 26,	1380	489	35.43	61	286	79	36	1	26	
0209 AV 108002 CROWS LAN	456	216	47.37	39	89	63	11	0	11	
0211 AV 109001 DEL PUERT	678	334	49.26	71	84	142	16	0	20	
0212 AV 109003 DEL PUERT	363	134	36.91	28	45	38	9	0	13	
0219 AV 112001 HART RANS	704	438	62.22	123	52	219	9	0	36	
0226 AV 117003 MODESTO 3	1117	270	24.17	33	176	21	36	0	8	
0227 AV 117004 MODESTO 4	1296	302	23.30	32	201	22	39	0	13	
0228 AV 117005 MODESTO 5	569	113	19.86	13	71	13	10	0	7	
0238 AV 117023 MODESTO 2	298	62	20.81	7	36	8	8	0	3	
0257 AV 117063 MODESTO 6	773	182	23.54	10	129	14	23	0	3	
0261 AV 117073 MODESTO 7	819	222	27.11	17	144	28	27	0	7	
0279 AV 117168 MODESTO 1	295	61	20.68	3	41	7	8	0	2	
0281 AV 119001 NEWMAN 1,	372	168	45.16	41	66	47	4	0	10	
0282 AV 119002 NEWMAN 2,	1147	463	40.37	105	206	111	29	0	11	
0283 AV 119005 NEWMAN 5-	1050	401	38.19	73	185	79	37	0	26	
0291 AV 123001 PARADISE	549	325	59.20	104	58	133	7	0	23	
0292 AV 123004 PARADISE	1190	346	29.08	61	175	65	32	0	13	
0293 AV 123005 PARADISE	381	74	19.42	5	50	9	5	0	5	
0294 AV 124001 PATTERSON	1811	597	32.97	64	360	90	59	0	26	
0295 AV 124002 PATTERSON	1467	590	40.22	87	301	135	35	0	31	
0296 AV 124003 PATTERSON	1253	466	37.19	81	224	102	36	1	20	
0297 AV 124004 PATTERSON	1199	366	30.53	45	198	76	34	2	11	
0324 AV 130001 WESTPORT	477	237	49.69	70	47	96	5	0	19	

		State Senator - District 12								
		R V		T P	A C	R P				
		E O		U E	J T	N A	O O			
		G T		R R	O A	N B	B Y			
		I E	B C	N C	H C	A A	T	D P		
		S R	A A	O E	N H	L	H	A A		
		T S	L S	U N	N E	L	R	N R	O V	U V
		E	L T	T T	Y R	E	E	I R	V O	N O
		R	O	A	R	R	S	E A	E T	D T
		E	T	G	A	O	S	L	R E	E E
		D	S	E	(NON)	(NON)	(NON)	(NON)	S	R S
95 PRECINCTS										
GRAND TOTALS		54225	15890	29.30	2858	7405	3634	1187	25	774

187 PRECINCTS	R	V	T	Member of the State Assembly - District 12			
	E	O	P	U	E		
	G	T	R	R	R		
	I	B	N	R	D	C	
	S	A	O	H	O	H	
	T	L	U	E	B	A	O
	E	L	T	A	E	S	V
	R	O	A	T	R	E	O
	E	T	G	H	A	T	R
	D	S	E	(NON)	(NON)	S	E
COUNTY TOTAL	150948	61863	40.98	36448	22072	9	3284
VOTING PRECINCTS	150948	61863	40.98	36448	22072	9	3284
BD OF EQUALIZATION 1	150948	61863	40.98	36448	22072	9	3284
BOARD TOTAL	150948	61863	40.98	36448	22072	9	3284
CONGRESSIONAL 10	150948	61863	40.98	36448	22072	9	3284
CONGRESSIONAL TOTAL	150948	61863	40.98	36448	22072	9	3284
SENATORIAL DISTRICT 5	83989	33517	39.91	18534	13158	3	1805
SENATORIAL DISTRICT 8	66959	28346	42.33	17914	8914	6	1479
SENATORIAL TOTAL	150948	61863	40.98	36448	22072	9	3284
ASSEMBLY DISTRICT 12	150948	61863	40.98	36448	22072	9	3284
ASSEMBLY TOTAL	150948	61863	40.98	36448	22072	9	3284
1ST SUPERVISORIAL	50989	21266	41.71	13046	7116	3	1079
2ND SUPERVISORIAL	44619	18360	41.15	11095	6241	5	1002
3RD SUPERVISORIAL	23488	8874	37.78	4804	3618	0	439
4TH SUPERVISORIAL	31502	13238	42.02	7424	5059	1	756
5TH SUPERVISORIAL	350	125	35.71	79	38	0	8
SUPERVISORIAL TOTAL	150948	61863	40.98	36448	22072	9	3284
HUGHSON	3373	1463	43.37	938	444	1	79
MODESTO	62642	25346	40.46	13934	10021	2	1381
OAKDALE	10740	4475	41.67	2925	1321	0	220
RIVERBANK	10056	3722	37.01	1954	1562	1	199
TURLOCK	31829	12728	39.99	7265	4753	4	701
WATERFORD	3616	1349	37.31	849	435	0	63
CITY TOTAL	122256	49083	40.15	27865	18536	8	2643
UNINCORPORATED AREA	28692	12780	44.54	8583	3536	1	641

		R V	T P	Member of the State Assembly - District 12					
		E O	U E						
		G T	R R						
		I E	N C	R D C					
		S R	O E	H F	O . H				
		T S	U N	E L	B A	O V	U V		
		E	T T	A O	E S	V O	N O		
		R	A	T R	R E	E T	D T		
		E	G	H A	T	R E	E E		
187 PRECINCTS	D	S	E	(NON)	(NON)	S	R S		
0019	105002	CLAUS 2,4,5	282	77	27.30	57	20	0	2
0020	105003	CLAUS 3 COFF	156	50	32.05	34	12	1	3
0021	106001	CLUB 1 WHITM	289	52	17.99	24	25	0	3
0022	106005	CLUB 5 WHITM	291	72	24.74	47	18	0	5
0023	106013	CLUB 13	128	24	18.75	11	11	0	2
0024	107005	COFFEE 5,8,1	420	138	32.86	92	39	0	7
0025	107006	COFFEE 6,10	75	25	33.33	19	3	0	3
0026	107007	COFFEE 7	137	39	28.47	17	21	0	1
0031	110001	DENAIR 1,7A,	509	194	38.11	138	44	0	12
0032	110002	DENAIR 2,12,	599	205	34.22	143	43	0	16
0033	110007	DENAIR 7B ST	225	87	38.67	73	13	0	1
0034	110008	DENAIR 8-11,	200	37	18.50	34	3	0	0
0035	111002	EMPIRE 2,5,9	224	65	29.02	40	16	0	9
0036	111003	EMPIRE 3,4	508	86	16.93	36	42	0	8
0039	114001	HUGHSON 1A,C	436	124	28.44	95	27	0	2
0040	114003	HUGHSON 1B,3	648	200	30.86	120	71	1	8
0041	115001	LANGWORTH 1,	683	270	39.53	199	54	0	17
0043	117002	MODESTO 2,10	604	177	29.30	108	63	0	6
0051	117014	MODESTO 14,1	560	106	18.93	58	44	0	4
0052	117016	MODESTO 16,6	621	118	19.00	65	51	0	2
0053	117017	MODESTO 17,6	410	97	23.66	52	41	0	4
0054	117018	MODESTO 18,8	788	192	24.37	113	71	0	8
0064	117040	MODESTO 40-4	647	219	33.85	127	75	0	16
0065	117043	MODESTO 43,4	649	165	25.42	95	57	0	11
0066	117044	MODESTO 44,5	469	117	24.95	71	37	0	8
0067	117047	MODESTO 47,5	651	197	30.26	125	68	0	6
0068	117048	MODESTO 48,1	410	146	35.61	94	47	0	6
0071	117053	MODESTO 53,1	439	86	19.59	46	35	0	5
0072	117058	MODESTO 58,6	685	127	18.54	66	59	0	2
0073	117059	MODESTO 59,1	252	82	32.54	47	31	0	4
0076	117068	MODESTO 68,9	537	118	21.97	66	47	0	5
0077	117069	MODESTO 69,9	453	103	22.74	65	33	0	5
0078	117070	MODESTO 70,1	545	149	27.34	91	52	0	6
0080	117074	MODESTO 74,7	647	209	32.30	117	70	0	22
0081	117076	MODESTO 76,7	494	91	18.42	47	36	0	8
0082	117078	MODESTO 78,8	719	198	27.54	111	84	0	3
0083	117084	MODESTO 84,8	853	178	20.87	100	72	0	6
0084	117090	MODESTO 90,1	490	178	36.33	112	60	0	6
0085	117091	MODESTO 91,1	363	106	29.20	56	48	0	2
0086	117093	MODESTO 93,9	661	189	28.59	110	65	0	14
0087	117095	MODESTO 95,1	773	230	29.75	142	76	0	9
0088	117098	MODESTO 98,1	515	127	24.66	76	47	0	2
0089	117100	MODESTO 100,	643	157	24.42	79	73	0	5
0090	117104	MODESTO 104,	666	130	19.52	67	54	0	8
0091	117105	MODESTO 105,	605	123	20.33	61	52	0	11
0092	117106	MODESTO 106,	595	163	27.39	104	50	0	9
0093	117112	MODESTO 112,	681	176	25.84	115	53	1	7
0094	117119	MODESTO 119,	338	98	28.99	56	37	0	5
0095	117125	MODESTO 125,	571	130	22.77	78	45	0	6
0096	117165	MODESTO 165,	476	110	23.11	62	42	0	6

187 PRECINCTS			R V	T P	Member of the State Assembly - District 12				
			E O	U E					
			G T	R R					
			I E	B C	N C	R D C			
			S R	A A	O E	H F	O . H		
			T S	L S	U N	E L	B A	O V U V	
			E	L T	T T	A O	E S	V O N O	
			R	O	A	T R	R E	E T D T	
			E	T	G	H A	T	R E E E	
			D	S	E	(NON)	(NON)	S R S	
0098	117172	MODESTO 172	588	108	18.37	56	47	0	4
0102	120001	NORTH 1A-E,2	312	106	33.97	77	26	0	3
0103	120003	NORTH 3	176	68	38.64	48	15	0	5
0104	121001	OAKDALE 1,2A	863	218	25.26	139	68	0	10
0105	121002	OAKDALE 2C,1	718	226	31.48	156	65	0	5
0106	121003	OAKDALE 3,5	615	193	31.38	121	58	0	13
0107	121004	OAKDALE 4,8	567	160	28.22	118	40	0	2
0108	121006	OAKDALE 6A,7	589	187	31.75	128	50	0	9
0116	126001	RIVERBANK 1	1114	344	30.88	174	147	0	24
0117	126002	RIVERBANK 2	831	192	23.10	78	104	0	12
0118	126008	RIVERBANK 8	646	149	23.07	93	45	1	10
0119	126009	RIVERBANK 9	664	135	20.33	64	65	0	5
0120	127001	SALIDA 1,3,1	688	163	23.69	81	77	0	5
0121	127002	SALIDA 2,5	499	133	26.65	78	48	0	7
0122	127004	SALIDA 4,6	627	166	26.48	82	69	0	13
0123	127007	SALIDA 7,9	511	133	26.03	75	51	0	7
0124	128001	TURLOCK 1,2	477	81	16.98	43	37	0	1
0125	128003	TURLOCK 3,4	750	132	17.60	58	70	0	4
0126	128005	TURLOCK 5,7	568	154	27.11	70	75	0	10
0127	128006	TURLOCK 6,10	599	165	27.55	103	49	0	12
0128	128008	TURLOCK 8,9	690	292	42.32	202	66	0	24
0129	128012	TURLOCK 12,1	703	282	40.11	189	70	0	23
0130	128013	TURLOCK 13,4	589	152	25.81	84	61	0	7
0131	128014	TURLOCK 14,1	606	122	20.13	59	56	1	6
0132	128015	TURLOCK 15,1	837	207	24.73	118	78	0	10
0133	128017	TURLOCK 17,2	742	244	32.88	142	89	0	12
0134	128022	TURLOCK 22,3	697	228	32.71	132	83	0	13
0135	128025	TURLOCK 25,3	366	88	24.04	42	40	0	6
0136	128028	TURLOCK 28,4	646	158	24.46	99	51	0	7
0137	128030	TURLOCK 30,3	431	66	15.31	23	42	0	1
0138	128038	TURLOCK 38,4	592	185	31.25	98	78	0	7
0139	128044	TURLOCK 44,4	638	118	18.50	58	59	0	1
0140	129001	WATERFORD 1	727	206	28.34	129	67	0	10
0141	129002	WATERFORD 2	647	156	24.11	106	41	0	9
0143	131002	STAR 2A-E,3	181	64	35.36	48	13	0	3
0144	131005	STAR 5B-D,F	188	56	29.79	42	13	0	1
0145	132001	WHITMORE 1,9	490	85	17.35	37	41	0	7
0149	904002	CHATOM 2,3,5	176	61	34.66	29	30	0	2
0152	906016	CLUB 16	26	16	61.54	13	4	0	0
0158	910003	DENAIR 3-5,7	230	57	24.78	35	21	0	0
0159	911008	EMPIRE 8	1	1	100.00	1	0	0	0
0164	913002	HICKMAN 2 ST	203	111	54.68	78	25	0	8
0165	913003	HICKMAN 3 ST	127	80	62.99	61	17	0	2
0166	914004	HUGHSON 4	0	0		0	0	0	0
0167	915002	LANGWORTH 2F	138	60	43.48	44	12	0	3
0168	916002	MC HENRY 2,8	106	62	58.49	47	12	0	3
0174	920001	NORTH 1F-H,4	48	25	52.08	19	4	0	2
0175	921009	OAKDALE 9,16	1	1	100.00	0	0	0	0
0180	928021	TURLOCK 21,3	95	38	40.00	30	6	0	2
0182	932003	WHITMORE 3	111	55	49.55	49	2	0	4



187 PRECINCTS	R	B	T	Member of the State Assembly - District 12			
	V	C	P	H	R	O	U
	E	A	E	F	D	V	V
	G	A	R	O	C		
	T	A	R	H			
	I	A	R	F			
	E	A	R	O			
	S	A	R	H			
	R	A	R	F			
	T	A	R	O			
	E	A	R	H			
	S	A	R	F			
	R	A	R	O			
	T	A	R	H			
	E	A	R	F			
	S	A	R	O			
	R	A	R	H			
	T	A	R	O			
	E	A	R	H			
	S	A	R	F			
	R	A	R	O			
	T	A	R	H			
	E	A	R	F			
	S	A	R	O			
	R	A	R	H			
	T	A	R	O			
	E	A	R	H			
	S	A	R	F			
	R	A	R	O			
	T	A	R	H			
	E	A	R	F			
	S	A	R	O			
	R	A	R	H			
	T	A	R	O			
	E	A	R	H			
	S	A	R	F			
	R	A	R	O			
	T	A	R	H			
	E	A	R	F			
	S	A	R	O			
	R	A	R	H			
	T	A	R	O			
	E	A	R	H			
	S	A	R	F			
	R	A	R	O			
	T	A	R	H			
	E	A	R	F			
	S	A	R	O			
	R	A	R	H			
	T	A	R	O			
	E	A	R	H			
	S	A	R	F			
	R	A	R	O			
	T	A	R	H			
	E	A	R	F			
	S	A	R	O			
	R	A	R	H			
	T	A	R	O			
	E	A	R	H			
	S	A	R	F			
	R	A	R	O			
	T	A	R	H			
	E	A	R	F			
	S	A	R	O			
	R	A	R	H			
	T	A	R	O			
	E	A	R	H			
	S	A	R	F			
	R	A	R	O			
	T	A	R	H			
	E	A	R	F			
	S	A	R	O			
	R	A	R	H			
	T	A	R	O			
	E	A	R	H			
	S	A	R	F			
	R	A	R	O			
	T	A	R	H			
	E	A	R	F			
	S	A	R	O			
	R	A	R	H			
	T	A	R	O			
	E	A	R	H			
	S	A	R	F			
	R	A	R	O			
	T	A	R	H			
	E	A	R	F			
	S	A	R	O			
	R	A	R	H			
	T	A	R	O			
	E	A	R	H			
	S	A	R	F			
	R	A	R	O			
	T	A	R	H			
	E	A	R	F			
	S	A	R	O			
	R	A	R	H			
	T	A	R	O			
	E	A	R	H			
	S	A	R	F			
	R	A	R	O			
	T	A	R	H			
	E	A	R	F			
	S	A	R	O			
	R	A	R	H			
	T	A	R	O			
	E	A	R	H			
	S	A	R	F			
	R	A	R	O			
	T	A	R	H			
	E	A	R	F			
	S	A	R	O			
	R	A	R	H			
	T	A	R	O			
	E	A	R	H			
	S	A	R	F			
	R	A	R	O			
	T	A	R	H			
	E	A	R	F			
	S	A	R	O			
	R	A	R	H			
	T	A	R	O			
	E	A	R	H			
	S	A	R	F			
	R	A	R	O			
	T	A	R	H			
	E	A	R	F			
	S	A	R	O			
	R	A	R	H			
	T	A	R	O			
	E	A	R	H			
	S	A	R	F			
	R	A	R	O			
	T	A	R	H			
	E	A	R	F			
	S	A	R	O			
	R	A	R	H			
	T	A	R	O			
	E	A	R	H			
	S	A	R	F			
	R	A	R	O			
	T	A	R	H			
	E	A	R	F			
	S	A	R	O			
	R	A	R	H			
	T	A	R	O			
	E	A	R	H			
	S	A	R	F			
	R	A	R	O			
	T	A	R	H			
	E	A	R	F			
	S	A	R	O			
	R	A	R	H			
	T	A	R	O			
	E	A	R	H			
	S	A	R	F			
	R	A	R	O			
	T	A	R	H			
	E	A	R	F			
	S	A	R	O			
	R	A	R	H			
	T	A	R	O			
	E	A	R	H			
	S	A	R	F			
	R	A	R	O			
	T	A	R	H			
	E	A	R	F			
	S	A	R	O			
	R	A	R	H			
	T	A	R	O			
	E	A	R	H			
	S	A	R	F			
	R	A	R	O			
	T	A	R	H			
	E	A	R	F			
	S	A	R	O			
	R	A	R	H			
	T	A	R	O			
	E	A	R	H			
	S	A	R	F			
	R	A	R	O			
	T	A	R	H			
	E	A	R	F			
	S	A	R	O			
	R	A	R	H			
	T	A	R	O			
	E	A	R	H			
	S	A	R	F			
	R	A	R	O			
	T	A	R	H			
	E	A	R	F			
	S	A	R	O			
	R	A	R	H			
	T	A	R	O			
	E	A	R	H			
	S	A	R	F			
	R	A	R	O			
	T	A	R	H			
	E	A	R	F			
	S	A	R	O			
	R	A	R	H			
	T	A	R	O			
	E	A	R	H			
	S	A	R	F			
	R	A	R	O			
	T	A	R	H			
	E	A	R	F			
	S	A	R	O			
	R	A	R	H			
	T	A	R	O			
	E	A	R	H			
	S	A	R	F			
	R	A	R	O			
	T	A	R	H			
	E	A	R	F			
	S	A	R	O			
	R	A	R	H			
	T	A	R	O			
	E	A	R	H			
	S	A	R	F			
	R	A	R	O			
	T	A	R	H			
	E	A	R	F			
	S	A	R	O			
	R	A	R	H			
	T	A	R	O			
	E	A	R	H			
	S	A	R	F			
	R	A	R	O			
	T	A	R	H			
	E	A	R	F			
	S	A	R	O			
	R	A	R	H			
	T	A	R	O			
	E	A	R	H			
	S	A	R	F			
	R	A	R	O			

140 PRECINCTS	R V	B C	T P	Member of the State Assembly - District 21		
	E O	A A	U E			
	G T		R R			
	I E		N C			
	S R		O E	A C G	O V	U V
	T S	L S	U N	D . R	V O	N O
	E	L T	T T	A A	E T	D T
	R	O	A	M Y	R E	E E
	E	T	G	(NON)	S	R S
	D	S	E			
COUNTY TOTAL	85426	27973	32.75	20145	1	6665
VOTING PRECINCTS	85426	27973	32.75	20145	1	6665
BD OF EQUALIZATION 1	85426	27973	32.75	20145	1	6665
BOARD TOTAL	85426	27973	32.75	20145	1	6665
CONGRESSIONAL 10	85426	27973	32.75	20145	1	6665
CONGRESSIONAL TOTAL	85426	27973	32.75	20145	1	6665
SENATORIAL DISTRICT 5	28465	10986	38.59	7704	1	2852
SENATORIAL DISTRICT 8	2736	1097	40.10	688	0	352
SENATORIAL DISTRICT 12	54225	15890	29.30	11753	0	3461
SENATORIAL TOTAL	85426	27973	32.75	20145	1	6665
ASSEMBLY DISTRICT 21	85426	27973	32.75	20145	1	6665
ASSEMBLY TOTAL	85426	27973	32.75	20145	1	6665
2ND SUPERVISORIAL	2741	1090	39.77	672	0	364
3RD SUPERVISORIAL	21104	6330	29.99	4573	0	1528
4TH SUPERVISORIAL	21102	8375	39.69	5898	1	2151
5TH SUPERVISORIAL	40479	12178	30.08	9002	0	2622
SUPERVISORIAL TOTAL	85426	27973	32.75	20145	1	6665
CERES	19442	5881	30.25	4389	0	1220
MODESTO	35442	12124	34.21	8735	1	2938
NEWMAN	4058	1374	33.86	1001	0	313
PATTERSON	8683	2658	30.61	2021	0	516
CITY TOTAL	67625	22037	32.59	16146	1	4987
UNINCORPORATED AREA	17801	5936	33.35	3999	0	1678



140 PRECINCTS		R V	T P	Member of the State Assembly - District 21			
		E O	U E				
		G T	R R				
		I E	N C				
		S R	O E	A C G	O V	U V	
		T S	U N	D . R	V O	N O	
		E	T T	A A	E T	D T	
		R	A	M Y	R E	E E	
		E	G	(NON)	S	R S	
		D	E				
0001	101002 AIRPORT 2-4	216	14	6.48	12	0	2
0002	102001 CASWELL 1 CL	884	93	10.52	80	0	8
0003	102002 CASWELL 2,4	97	11	11.34	9	0	2
0004	102003 CASWELL 3	220	14	6.36	11	0	3
0005	102005 CASWELL 5,6,	652	67	10.28	57	0	9
0006	102007 CASWELL 7	146	22	15.07	17	0	5
0007	103001 CERES 1,11,2	644	145	22.52	101	0	40
0008	103002 CERES 2,8,37	883	179	20.27	120	0	46
0009	103003 CERES 3,4,43	469	63	13.43	43	0	12
0010	103005 CERES 5,19,3	543	93	17.13	65	0	21
0011	103006 CERES 6,13,3	510	88	17.25	58	0	24
0012	103007 CERES 7,12	622	144	23.15	111	0	24
0013	103009 CERES 9,15,2	627	140	22.33	106	0	24
0014	103010 CERES 10,20	521	108	20.73	81	0	20
0015	103014 CERES 14,17,	547	84	15.36	64	0	17
0016	103016 CERES 16,18,	637	93	14.60	68	0	24
0017	103026 CERES 26,28,	644	122	18.94	95	0	18
0018	104001 CHATOM 1,4 D	260	72	27.69	47	0	20
0027	108002 CROWS LANDIN	146	17	11.64	10	0	6
0028	108003 CROWS LANDIN	479	119	24.84	76	0	41
0029	109001 DEL PUERTO 1	303	95	31.35	48	0	40
0030	109003 DEL PUERTO 3	222	58	26.13	42	0	12
0037	112001 HART RANSOM	184	65	35.33	35	0	29
0038	112002 HART RANSOM	81	24	29.63	11	0	9
0042	117001 MODESTO 1,7,	667	119	17.84	85	0	27
0044	117003 MODESTO 3,12	563	61	10.83	49	0	11
0045	117004 MODESTO 4,11	636	60	9.43	48	0	8
0046	117005 MODESTO 5	328	40	12.20	30	0	9
0047	117006 MODESTO 6,9,2	290	21	7.24	14	0	5
0048	117008 MODESTO 8,24	732	114	15.57	91	0	20
0049	117009 MODESTO 9,12	417	60	14.39	42	0	12
0050	117010 MODESTO 10,1	527	144	27.32	97	0	43
0055	117019 MODESTO 19,2	797	230	28.86	150	0	68
0056	117023 MODESTO 23,8	206	15	7.28	13	0	1
0057	117025 MODESTO 25,2	211	42	19.91	28	0	12
0058	117027 MODESTO 27,3	554	226	40.79	167	0	54
0059	117028 MODESTO 28,3	634	137	21.61	95	0	34
0060	117029 MODESTO 29,6	523	153	29.25	102	0	36
0061	117030 MODESTO 30,6	534	141	26.40	96	0	35
0062	117035 MODESTO 35,3	449	169	37.64	105	0	56
0063	117036 MODESTO 36,3	367	130	35.42	76	0	43
0069	117050 MODESTO 50,5	805	209	25.96	126	0	71
0070	117052 MODESTO 52,8	414	130	31.40	84	0	34
0074	117062 MODESTO 62,1	543	138	25.41	88	0	40
0075	117063 MODESTO 63,1	387	38	9.82	30	0	7
0079	117073 MODESTO 73,1	351	37	10.54	30	0	5
0097	117168 MODESTO 168,	233	37	15.88	29	0	7
0099	119001 NEWMAN 1,3	165	36	21.82	23	0	12
0100	119002 NEWMAN 2,4	653	145	22.21	101	0	32
0101	119005 NEWMAN 5-8	671	161	23.99	116	0	36

			R V	T P	Member of the State Assembly - District 21			
			E O	U E				
			G T	R R				
			I E	B C	N C			
			S R	A A	O E			
			T S	L S	U N	A C G	O V	U V
			E	L T	T T	D . R	V O	N O
			R	O	A	A A	E T	D T
			E	T	G	M Y	R E	E E
140 PRECINCTS			D	S	E	(NON)	S	R S
0109	123001	PARADISE 1,2	150	38	25.33	29	0	8
0110	123004	PARADISE 4,7	707	114	16.12	81	0	29
0111	123005	PARADISE 5	227	25	11.01	20	0	3
0112	124001	PATTERSON 1,	975	189	19.38	158	0	25
0113	124002	PATTERSON 2,	743	176	23.69	128	0	34
0114	124003	PATTERSON 3,	592	149	25.17	98	0	43
0115	124004	PATTERSON 4,	643	125	19.44	88	0	29
0142	130001	WESTPORT 1	231	66	28.57	39	0	23
0146	901001	AIRPORT 1 EM	57	21	36.84	11	0	6
0147	902010	CASWELL 10 C	162	64	39.51	38	0	25
0148	903027	CERES 27	0	0		0	0	0
0150	906002	CLUB 2	164	67	40.85	45	0	17
0151	906010	CLUB 10	133	69	51.88	41	0	26
0153	908001	CROWS LANDIN	190	67	35.26	30	0	32
0154	908004	CROWS LANDIN	180	90	50.00	57	0	24
0155	908005	CROWS LANDIN	199	91	45.73	59	0	22
0156	908007	CROWS LANDIN	234	98	41.88	64	0	28
0157	909006	DEL PUERTO 6	109	58	53.21	38	0	19
0160	911010	EMPIRE 10	0	0		0	0	0
0161	912001	HART RANSOM	213	91	42.72	53	0	34
0162	912003	HART RANSOM	184	56	30.43	40	0	14
0163	912004	HART RANSOM	94	51	54.26	30	0	20
0169	917049	MODESTO 49,1	85	20	23.53	16	0	3
0170	917161	MODESTO 161,	67	12	17.91	8	0	1
0171	917167	MODESTO 167,	5	2	40.00	2	0	0
0172	917196	MODESTO 196	1	1	100.00	0	0	1
0173	919009	NEWMAN 9	0	0		0	0	0
0176	923009	PARADISE 9,2	158	34	21.52	26	0	6
0177	923010	PARADISE 10,	175	84	48.00	56	0	25
0178	923020	PARADISE 20,	229	43	18.78	41	0	3
0179	924007	PATTERSON 7,	0	0		0	0	0
0181	930003	WESTPORT 3	129	54	41.86	35	0	15
0183	AV 101002	AIRPORT 2	329	58	17.63	49	0	8
0184	AV 102001	CASWELL 1	1153	319	27.67	259	0	48
0185	AV 102002	CASWELL 2	181	55	30.39	42	0	12
0186	AV 102003	CASWELL 3	284	80	28.17	68	0	11
0187	AV 102005	CASWELL 5	899	249	27.70	198	0	43
0188	AV 102007	CASWELL 7	225	99	44.00	79	0	17
0189	AV 103001	CERES 1,1	1219	457	37.49	342	0	98
0190	AV 103002	CERES 2,8	1595	577	36.18	441	0	110
0191	AV 103003	CERES 3,4	761	240	31.54	172	0	54
0192	AV 103005	CERES 5,1	1184	437	36.91	337	0	83
0193	AV 103006	CERES 6,1	1026	333	32.46	240	0	81
0194	AV 103007	CERES 7,1	1201	488	40.63	345	0	130
0195	AV 103009	CERES 9,1	1119	472	42.18	362	0	95
0196	AV 103010	CERES 10,	1051	389	37.01	298	0	62
0197	AV 103014	CERES 14,	1012	353	34.88	270	0	63
0198	AV 103016	CERES 16,	1247	387	31.03	304	0	64
0199	AV 103026	CERES 26,	1380	489	35.43	366	0	110
0200	AV 104001	CHATOM 1,	686	323	47.08	216	0	94

			R V		T P	Member of the State Assembly - District 21		
			E O		U E			
			G T		R R			
			I E	B C	N C			
			S R	A A	O E			
			T S	L S	U N	A C G	O V	U V
			E	L T	T T	D . R	V O	N O
			R	O	A	A A	E T	D T
			E	T	G	M Y	R E	E E
140 PRECINCTS			D	S	E	(NON)	S	R S
0209 AV 108002 CROWS LAN	456	216	47.37	147	0	61		
0210 AV 108003 CROWS LAN	1125	508	45.16	303	0	176		
0211 AV 109001 DEL PUERT	678	334	49.26	207	0	109		
0212 AV 109003 DEL PUERT	363	134	36.91	91	0	36		
0219 AV 112001 HART RANS	704	438	62.22	246	0	180		
0220 AV 112002 HART RANS	306	189	61.76	114	0	68		
0224 AV 117001 MODESTO 1	1296	465	35.88	329	1	115		
0226 AV 117003 MODESTO 3	1117	270	24.17	227	0	40		
0227 AV 117004 MODESTO 4	1296	302	23.30	255	0	44		
0228 AV 117005 MODESTO 5	569	113	19.86	95	0	16		
0229 AV 117006 MODESTO 6	673	170	25.26	142	0	26		
0230 AV 117008 MODESTO 8	1631	527	32.31	390	0	123		
0231 AV 117009 MODESTO 9	1004	340	33.86	253	0	82		
0232 AV 117010 MODESTO 1	1068	479	44.85	335	0	122		
0237 AV 117019 MODESTO 1	1877	987	52.58	681	0	271		
0238 AV 117023 MODESTO 2	298	62	20.81	49	0	10		
0239 AV 117025 MODESTO 2	403	143	35.48	99	0	37		
0240 AV 117027 MODESTO 2	1268	715	56.39	544	0	150		
0241 AV 117028 MODESTO 2	1577	611	38.74	434	0	144		
0242 AV 117029 MODESTO 2	1048	541	51.62	364	0	156		
0243 AV 117030 MODESTO 3	1085	450	41.47	322	0	115		
0244 AV 117035 MODESTO 3	1087	616	56.67	450	0	155		
0245 AV 117036 MODESTO 3	839	463	55.18	300	0	143		
0251 AV 117050 MODESTO 5	1834	788	42.97	578	0	190		
0252 AV 117052 MODESTO 5	1188	674	56.73	453	0	207		
0256 AV 117062 MODESTO 6	1071	457	42.67	322	0	106		
0257 AV 117063 MODESTO 6	773	182	23.54	165	0	11		
0261 AV 117073 MODESTO 7	819	222	27.11	194	0	25		
0279 AV 117168 MODESTO 1	295	61	20.68	53	0	7		
0281 AV 119001 NEWMAN 1	372	168	45.16	129	0	35		
0282 AV 119002 NEWMAN 2	1147	463	40.37	343	0	100		
0283 AV 119005 NEWMAN 5	1050	401	38.19	289	0	98		
0291 AV 123001 PARADISE	549	325	59.20	222	0	89		
0292 AV 123004 PARADISE	1190	346	29.08	271	0	60		
0293 AV 123005 PARADISE	381	74	19.42	61	0	12		
0294 AV 124001 PATTERSON	1811	597	32.97	478	0	105		
0295 AV 124002 PATTERSON	1467	590	40.22	445	0	119		
0296 AV 124003 PATTERSON	1253	466	37.19	345	0	91		
0297 AV 124004 PATTERSON	1199	366	30.53	281	0	70		
0324 AV 130001 WESTPORT	477	237	49.69	138	0	89		
GRAND TOTALS	85426	27973	32.75	20145	1	6665		

327 PRECINCTS	R V		T P	Judge of the Superior Court - Office 2			
	E O		U E	C S S	A . T		
	G T		R R	R . W	R E		
	I E	B C	N C	Y A	R P		
	S R	A A	O E	S N	I H	O V	U V
	T S	L S	U N	T S	E E	V O	N O
	E	L T	T T	A O	N	E T	D T
	R	O	A	L N	S	R E	E E
	E	T	G	(NON)	(NON)	S	R S
	D	S	E				
COUNTY TOTAL	236374	89836	38.01	22365	55302	30	11920
VOTING PRECINCTS	236374	89836	38.01	22365	55302	30	11920
BD OF EQUALIZATION 1	236374	89836	38.01	22365	55302	30	11920
BOARD TOTAL	236374	89836	38.01	22365	55302	30	11920
CONGRESSIONAL 10	236374	89836	38.01	22365	55302	30	11920
CONGRESSIONAL TOTAL	236374	89836	38.01	22365	55302	30	11920
SENATORIAL DISTRICT 5	112454	44503	39.57	10979	27286	6	6138
SENATORIAL DISTRICT 8	69695	29443	42.25	6767	18683	8	3912
SENATORIAL DISTRICT 12	54225	15890	29.30	4619	9333	16	1870
SENATORIAL TOTAL	236374	89836	38.01	22365	55302	30	11920
ASSEMBLY DISTRICT 12	150948	61863	40.98	14681	38810	12	8216
ASSEMBLY DISTRICT 21	85426	27973	32.75	7684	16492	18	3704
ASSEMBLY TOTAL	236374	89836	38.01	22365	55302	30	11920
1ST SUPERVISORIAL	50989	21266	41.71	4748	13647	4	2802
2ND SUPERVISORIAL	47360	19450	41.07	4873	11922	4	2610
3RD SUPERVISORIAL	44592	15204	34.10	4055	9086	6	2012
4TH SUPERVISORIAL	52604	21613	41.09	5127	13361	4	3098
5TH SUPERVISORIAL	40829	12303	30.13	3562	7286	12	1398
SUPERVISORIAL TOTAL	236374	89836	38.01	22365	55302	30	11920
CERES	19442	5881	30.25	1776	3372	7	702
HUGHSON	3373	1463	43.37	348	906	0	207
MODESTO	98084	37470	38.20	9386	22874	7	5127
NEWMAN	4058	1374	33.86	280	991	0	102
OAKDALE	10740	4475	41.67	890	3008	1	555
PATTERSON	8683	2658	30.61	825	1476	2	341
RIVERBANK	10056	3722	37.01	1108	2132	1	466
TURLOCK	31829	12728	39.99	3344	7660	4	1698
WATERFORD	3616	1349	37.31	307	889	0	152
CITY TOTAL	189881	71120	37.46	18264	43308	22	9350
UNINCORPORATED AREA	46493	18716	40.26	4101	11994	8	2570

327 PRECINCTS		R V	T P	Judge of the Superior Court - Office 2				
		E O	U E	C S S	A . T	C M S		
		G T	R R	R . W	R E			
		I E	N C	Y A	R P			
		S R	O E	S N	I H	O V	U V	
		T S	U N	T S	E E	V O	N O	
		E	T T	A O	N	E T	D T	
		R	A	L N	S	R E	E E	
		E T	G	(NON)	(NON)	S	R S	
		D	E					
0001	101002 AIRPORT 2-4	216	14	6.48	6	7	0	1
0002	102001 CASWELL 1 CL	884	93	10.52	31	56	0	6
0003	102002 CASWELL 2.4	97	11	11.34	4	7	0	0
0004	102003 CASWELL 3	220	14	6.36	5	7	0	2
0005	102005 CASWELL 5,6,	652	67	10.28	35	26	1	5
0006	102007 CASWELL 7	146	22	15.07	8	12	0	2
0007	103001 CERES 1.11,2	644	145	22.52	45	76	1	20
0008	103002 CERES 2.8,37	883	179	20.27	59	89	0	31
0009	103003 CERES 3,4,43	469	63	13.43	20	35	0	7
0010	103005 CERES 5,19,3	543	93	17.13	26	48	0	18
0011	103006 CERES 6,13,3	510	88	17.25	23	59	0	5
0012	103007 CERES 7,12	622	144	23.15	34	88	0	20
0013	103009 CERES 9,15,2	627	140	22.33	38	83	0	17
0014	103010 CERES 10,20	521	108	20.73	32	65	0	10
0015	103014 CERES 14,17,	547	84	15.36	34	47	0	3
0016	103016 CERES 16,18,	637	93	14.60	33	50	0	13
0017	103026 CERES 26,28,	644	122	18.94	34	75	0	9
0018	104001 CHATOM 1,4 D	260	72	27.69	16	52	0	3
0019	105002 CLAUS 2,4,5	282	77	27.30	20	54	0	5
0020	105003 CLAUS 3 COFF	156	50	32.05	8	34	0	8
0021	106001 CLUB 1 WHITM	289	52	17.99	14	33	0	5
0022	106005 CLUB 5 WHITM	291	72	24.74	19	42	0	11
0023	106013 CLUB 13	128	24	18.75	4	16	0	4
0024	107005 COFFEE 5,8,1	420	138	32.86	27	88	0	23
0025	107006 COFFEE 6,10	75	25	33.33	2	19	0	4
0026	107007 COFFEE 7	137	39	28.47	13	20	0	6
0027	108002 CROWS LANDIN	146	17	11.64	7	7	0	3
0028	108003 CROWS LANDIN	479	119	24.84	32	67	0	20
0029	109001 DEL PUERTO 1	303	95	31.35	15	61	0	20
0030	109003 DEL PUERTO 3	222	58	26.13	18	34	0	5
0031	110001 DENAIR 1,7A,	509	194	38.11	49	120	0	24
0032	110002 DENAIR 2,12,	599	205	34.22	47	125	0	33
0033	110007 DENAIR 7B ST	225	87	38.67	15	56	0	16
0034	110008 DENAIR 8-11,	200	37	18.50	13	21	0	3
0035	111002 EMPIRE 2,5,9	224	65	29.02	12	46	0	7
0036	111003 EMPIRE 3,4	508	86	16.93	28	40	0	17
0037	112001 HART RANSOM	184	65	35.33	11	40	0	14
0038	112002 HART RANSOM	81	24	29.63	5	17	0	1
0039	114001 HUGHSON 1A,C	436	124	28.44	26	85	0	13
0040	114003 HUGHSON 1B,3	648	200	30.86	45	130	0	25
0041	115001 LANGWORTH 1,	683	270	39.53	48	182	0	39
0042	117001 MODESTO 1,7,	667	119	17.84	35	72	0	12
0043	117002 MODESTO 2,10	604	177	29.30	39	116	0	22
0044	117003 MODESTO 3,12	563	61	10.83	26	25	0	10
0045	117004 MODESTO 4,11	636	60	9.43	25	25	0	10
0046	117005 MODESTO 5	328	40	12.20	15	20	0	5
0047	117006 MODESTO 6,92	290	21	7.24	11	8	0	2
0048	117008 MODESTO 8,24	732	114	15.57	39	57	0	18
0049	117009 MODESTO 9,12	417	60	14.39	20	37	0	2

				Judge of the Superior Court - Office 2						
				R V	T P					
				E O	U E	C M S				
				G T	RR	C S S	A . T			
				I E	B C	R . W	R E			
				S R	A A	Y A	R P			
				T S	L S	S N	I H	O V	U V	
				E	L T	T S	E E	V O	N O	
				R	O	A O		E T	D T	
				E	T	L N	S	R E	E E	
				D	S	E	(NON)	S	R S	
327 PRECINCTS										
0050	117010	MODESTO	10.1	527	144	27.32	42	71	0	31
0051	117014	MODESTO	14.1	560	106	18.93	37	58	0	11
0052	117016	MODESTO	16.6	621	118	19.00	32	77	0	8
0053	117017	MODESTO	17.6	410	97	23.66	26	59	0	11
0054	117018	MODESTO	18.8	788	192	24.37	50	125	0	16
0055	117019	MODESTO	19.2	797	230	28.86	71	123	0	36
0056	117023	MODESTO	23.8	206	15	7.28	4	10	0	1
0057	117025	MODESTO	25.2	211	42	19.91	10	26	0	6
0058	117027	MODESTO	27.3	554	226	40.79	59	138	0	29
0059	117028	MODESTO	28.3	634	137	21.61	35	77	0	25
0060	117029	MODESTO	29.6	523	153	29.25	30	102	0	18
0061	117030	MODESTO	30.6	534	141	26.40	33	85	0	23
0062	117035	MODESTO	35.3	449	169	37.64	36	97	0	36
0063	117036	MODESTO	36.3	367	130	35.42	21	86	0	22
0064	117040	MODESTO	40.4	647	219	33.85	35	152	0	31
0065	117043	MODESTO	43.4	649	165	25.42	40	100	0	25
0066	117044	MODESTO	44.5	469	117	24.95	20	77	0	20
0067	117047	MODESTO	47.5	651	197	30.26	39	134	0	26
0068	117048	MODESTO	48.1	410	146	35.61	35	99	0	13
0069	117050	MODESTO	50.5	805	209	25.96	60	117	0	31
0070	117052	MODESTO	52.8	414	130	31.40	37	81	0	12
0071	117053	MODESTO	53.1	439	86	19.59	25	48	0	13
0072	117058	MODESTO	58.6	685	127	18.54	32	82	0	13
0073	117059	MODESTO	59.1	252	82	32.54	16	55	0	11
0074	117062	MODESTO	62.1	543	138	25.41	38	80	0	20
0075	117063	MODESTO	63.1	387	38	9.82	17	15	0	6
0076	117068	MODESTO	68.9	537	118	21.97	28	66	1	22
0077	117069	MODESTO	69.9	453	103	22.74	21	58	0	24
0078	117070	MODESTO	70.1	545	149	27.34	27	94	0	28
0079	117073	MODESTO	73.1	351	37	10.54	18	14	0	5
0080	117074	MODESTO	74.7	647	209	32.30	40	134	0	34
0081	117076	MODESTO	76.7	494	91	18.42	27	48	0	16
0082	117078	MODESTO	78.8	719	198	27.54	42	135	0	20
0083	117084	MODESTO	84.8	853	178	20.87	45	107	0	24
0084	117090	MODESTO	90.1	490	178	36.33	50	106	0	20
0085	117091	MODESTO	91.1	363	106	29.20	25	70	0	10
0086	117093	MODESTO	93.9	661	189	28.59	36	125	0	28
0087	117095	MODESTO	95.1	773	230	29.75	49	152	0	24
0088	117098	MODESTO	98.1	515	127	24.66	29	78	0	18
0089	117100	MODESTO	100.	643	157	24.42	53	91	0	13
0090	117104	MODESTO	104.	666	130	19.52	33	81	0	16
0091	117105	MODESTO	105.	605	123	20.33	39	72	0	12
0092	117106	MODESTO	106.	595	163	27.39	37	109	0	16
0093	117112	MODESTO	112.	681	176	25.84	42	114	0	18
0094	117119	MODESTO	119.	338	98	28.99	24	58	0	15
0095	117125	MODESTO	125.	571	130	22.77	31	82	0	17
0096	117165	MODESTO	165.	476	110	23.11	25	64	0	21
0097	117168	MODESTO	168.	233	37	15.88	11	18	0	7
0098	117172	MODESTO	172.	588	108	18.37	36	54	0	17

				Judge of the Superior Court - Office 2					
				R V	T P				
				E O	U E	C M S			
				GT	RR	C S S	A . T		
				IE	B C	R . W	R E		
				SR	AA	Y A	R P		
				TS	LS	S N	I H	O V	U V
				E	LT	T S	E E	V O	N O
				R	O	A O	N	E T	D T
				E	T	L N	S	R E	E E
				D	S	E	(NON)	S	R S
327 PRECINCTS									
0099	119001	NEWMAN 1,3	165	36	21.82	4	32	0	0
0100	119002	NEWMAN 2,4	653	145	22.21	29	106	0	9
0101	119005	NEWMAN 5-8	671	161	23.99	37	104	0	20
0102	120001	NORTH 1A-E,2	312	106	33.97	22	68	0	15
0103	120003	NORTH 3	176	68	38.64	14	42	0	12
0104	121001	OAKDALE 1,2A	863	218	25.26	50	141	0	27
0105	121002	OAKDALE 2C,1	718	226	31.48	47	154	0	25
0106	121003	OAKDALE 3,5,	615	193	31.38	50	119	0	23
0107	121004	OAKDALE 4,8,	567	160	28.22	24	115	0	20
0108	121006	OAKDALE 6A,7	589	187	31.75	31	135	0	19
0109	123001	PARADISE 1,2	150	38	25.33	10	17	0	11
0110	123004	PARADISE 4,7	707	114	16.12	39	49	1	24
0111	123005	PARADISE 5	227	25	11.01	5	18	0	2
0112	124001	PATTERSON 1,	975	189	19.38	59	104	0	27
0113	124002	PATTERSON 2,	743	176	23.69	45	99	0	28
0114	124003	PATTERSON 3,	592	149	25.17	44	81	0	24
0115	124004	PATTERSON 4,	643	125	19.44	36	69	0	20
0116	126001	RIVERBANK 1,	1114	344	30.88	104	183	0	57
0117	126002	RIVERBANK 2,	831	192	23.10	84	84	0	25
0118	126008	RIVERBANK 8,	646	149	23.07	41	78	0	29
0119	126009	RIVERBANK 9-	664	135	20.33	47	62	0	25
0120	127001	SALIDA 1,3,1	688	163	23.69	49	87	0	27
0121	127002	SALIDA 2,5	499	133	26.65	39	74	0	20
0122	127004	SALIDA 4,6	627	166	26.48	51	89	0	23
0123	127007	SALIDA 7,9	511	133	26.03	36	75	0	22
0124	128001	TURLOCK 1,2	477	81	16.98	36	37	0	8
0125	128003	TURLOCK 3,4,	750	132	17.60	55	61	0	12
0126	128005	TURLOCK 5,7,	568	154	27.11	46	76	0	30
0127	128006	TURLOCK 6,10	599	165	27.55	28	108	0	28
0128	128008	TURLOCK 8,9,	690	292	42.32	62	169	0	62
0129	128012	TURLOCK 12,1	703	282	40.11	53	165	0	64
0130	128013	TURLOCK 13,4	589	152	25.81	53	83	0	15
0131	128014	TURLOCK 14,1	606	122	20.13	40	70	0	11
0132	128015	TURLOCK 15,1	837	207	24.73	53	120	0	34
0133	128017	TURLOCK 17,2	742	244	32.88	69	146	0	29
0134	128022	TURLOCK 22,3	697	228	32.71	57	136	0	33
0135	128025	TURLOCK 25,3	366	88	24.04	25	49	0	13
0136	128028	TURLOCK 28,4	646	158	24.46	46	77	0	33
0137	128030	TURLOCK 30,3	431	66	15.31	37	27	0	2
0138	128038	TURLOCK 38,4	592	185	31.25	61	96	0	27
0139	128044	TURLOCK 44,4	638	118	18.50	40	62	0	14
0140	129001	WATERFORD 1,	727	206	28.34	47	132	0	27
0141	129002	WATERFORD 2,	647	156	24.11	40	95	0	21
0142	130001	WESTPORT 1	231	66	28.57	17	43	0	6
0143	131002	STAR 2A-E,3	181	64	35.36	11	45	1	7
0144	131005	STAR 5B-D,F	188	56	29.79	14	36	0	6
0145	132001	WHITMORE 1,9	490	85	17.35	34	40	0	11
0146	901001	AIRPORT 1 EM	57	21	36.84	6	14	0	1
0147	902010	CASWELL 10 C	162	64	39.51	9	41	0	14

		Judge of the Superior Court - Office 2					
		R V	T P	C M S			
		E O	U E	C S S	A . T		
		GT	RR	R . W	R E		
		IE	BC	Y A	R P		
		SR	AA	S N	I H	O V	U V
		TS	LS	T S	E E	V O	N O
		E	LT	A O	N	ET	DT
		RE	O	L N	S	RE	EE
		D	S	(NON)	(NON)	S	RS
327 PRECINCTS							
0148	903027 CERES 27	0	0	0	0	0	0
0149	904002 CHATOM 2,3,5	176	61	34.66	14	38	0 9
0150	906002 CLUB 2	164	67	40.85	12	43	0 11
0151	906010 CLUB 10	133	69	51.88	13	48	0 7
0152	906016 CLUB 16	26	16	61.54	6	10	1 0
0153	908001 CROWS LANDIN	190	67	35.26	14	40	0 12
0154	908004 CROWS LANDIN	180	90	50.00	21	64	0 5
0155	908005 CROWS LANDIN	199	91	45.73	21	62	0 8
0156	908007 CROWS LANDIN	234	98	41.88	10	83	0 5
0157	909006 DEL PUERTO 6	109	58	53.21	7	40	0 12
0158	910003 DENAIR 3-5,7	230	57	24.78	15	38	0 3
0159	911008 EMPIRE 8	1	1	100.00	0	1	0 0
0160	911010 EMPIRE 10	0	0		0	0	0 0
0161	912001 HART RANSOM	213	91	42.72	9	68	0 14
0162	912003 HART RANSOM	184	56	30.43	19	30	0 7
0163	912004 HART RANSOM	94	51	54.26	4	36	0 12
0164	913002 HICKMAN 2 ST	203	111	54.68	22	77	0 12
0165	913003 HICKMAN 3 ST	127	80	62.99	5	66	0 9
0166	914004 HUGHSON 4	0	0		0	0	0 0
0167	915002 LANGWORTH 2F	138	60	43.48	19	32	0 8
0168	916002 MC HENRY 2,8	106	62	58.49	8	47	0 7
0169	917049 MODESTO 49,1	85	20	23.53	12	3	0 3
0170	917161 MODESTO 161,	67	12	17.91	3	7	0 1
0171	917167 MODESTO 167,	5	2	40.00	2	0	0 0
0172	917196 MODESTO 196	1	1	100.00	0	1	0 0
0173	919009 NEWMAN 9	0	0		0	0	0 0
0174	920001 NORTH 1F-H,4	48	25	52.08	2	17	0 6
0175	921009 OAKDALE 9,16	1	1	100.00	0	0	0 0
0176	923009 PARADISE 9,2	158	34	21.52	12	15	0 6
0177	923010 PARADISE 10,	175	84	48.00	16	55	0 13
0178	923020 PARADISE 20,	229	43	18.78	17	19	0 8
0179	924007 PATTERSON 7,	0	0		0	0	0 0
0180	928021 TURLOCK 21,3	95	38	40.00	11	26	0 1
0181	930003 WESTPORT 3	129	54	41.86	20	25	0 8
0182	932003 WHITMORE 3	111	55	49.55	8	36	0 11
0183	AV 101002 AIRPORT 2	329	58	17.63	27	24	1 6
0184	AV 102001 CASWELL 1	1153	319	27.67	122	166	1 30
0185	AV 102002 CASWELL 2	181	55	30.39	25	25	0 5
0186	AV 102003 CASWELL 3	284	80	28.17	41	29	0 10
0187	AV 102005 CASWELL 5	899	249	27.70	87	130	0 32
0188	AV 102007 CASWELL 7	225	99	44.00	33	52	0 13
0189	AV 103001 CERES 1,1	1219	457	37.49	131	252	0 73
0190	AV 103002 CERES 2,8	1595	577	36.18	176	333	0 67
0191	AV 103003 CERES 3,4	761	240	31.54	70	149	0 22
0192	AV 103005 CERES 5,1	1184	437	36.91	132	263	2 37
0193	AV 103006 CERES 6,1	1026	333	32.46	88	210	2 31
0194	AV 103007 CERES 7,1	1201	488	40.63	136	290	1 63
0195	AV 103009 CERES 9,1	1119	472	42.18	130	278	0 66
0196	AV 103010 CERES 10,	1051	389	37.01	112	227	0 50



Judge of the Superior Court - Office 2

327 PRECINCTS	R V	T P	C M S	A . T	O V	U V	
	E O	U E	C S S	R . W	R E		
	G T	R R	Y A	R P			
	I E	B C	N C	S N	I H		
	S R	A A	O E	T S	E E	V O	
	T S	L S	U N	A O	N E	T D	
	E	L T	T T	L N	S	R E	
	R	O	A	(NON)	(NON)	S	
	E	T	G				
	D	S	E				
0197 AV 103014 CERES 14.	1012	353	34.88	102	220	0	29
0198 AV 103016 CERES 16.	1247	387	31.03	146	192	0	42
0199 AV 103026 CERES 26.	1380	489	35.43	175	243	1	69
0200 AV 104001 CHATOM 1.	686	323	47.08	63	216	0	42
0201 AV 105002 CLAUS 2,4	793	402	50.69	82	252	0	69
0202 AV 105003 CLAUS 3 C	574	311	54.18	49	209	0	51
0203 AV 106001 CLUB 1 WH	634	269	42.43	77	172	0	16
0204 AV 106005 CLUB 5 WH	784	453	57.78	73	316	0	60
0205 AV 106013 CLUB 13	222	101	45.50	22	65	0	14
0206 AV 107005 COFFEE 5.	1334	768	57.57	132	496	0	138
0207 AV 107006 COFFEE 6.	289	195	67.47	41	124	0	32
0208 AV 107007 COFFEE 7	270	126	46.67	30	79	0	18
0209 AV 108002 CROWS LAN	456	216	47.37	37	154	0	25
0210 AV 108003 CROWS LAN	1125	508	45.16	105	319	0	83
0211 AV 109001 DEL PUERT	678	334	49.26	67	227	1	39
0212 AV 109003 DEL PUERT	363	134	36.91	23	91	0	18
0213 AV 110001 DENAIR 1.	1080	627	58.06	145	395	0	90
0214 AV 110002 DENAIR 2.	1133	581	51.28	129	388	0	63
0215 AV 110007 DENAIR 7B	618	400	64.72	74	255	0	69
0216 AV 110008 DENAIR 8-	483	277	57.35	60	167	0	50
0217 AV 111002 EMPIRE 2.	644	353	54.81	53	240	1	56
0218 AV 111003 EMPIRE 3.	948	300	31.65	86	173	0	36
0219 AV 112001 HART RANS	704	438	62.22	54	292	0	92
0220 AV 112002 HART RANS	306	189	61.76	19	147	0	24
0221 AV 114001 HUGHSON 1	913	432	47.32	92	276	0	66
0222 AV 114003 HUGHSON 1	1376	707	51.38	185	415	0	103
0223 AV 115001 LANGWORTH	2470	1522	61.62	230	1093	0	197
0224 AV 117001 MODESTO 1	1296	465	35.88	125	274	0	67
0225 AV 117002 MODESTO 2	1277	636	49.80	166	389	0	85
0226 AV 117003 MODESTO 3	1117	270	24.17	126	121	0	25
0227 AV 117004 MODESTO 4	1296	302	23.30	110	166	2	27
0228 AV 117005 MODESTO 5	569	113	19.86	48	57	0	9
0229 AV 117006 MODESTO 6	673	170	25.26	78	72	0	20
0230 AV 117008 MODESTO 8	1631	527	32.31	162	277	0	84
0231 AV 117009 MODESTO 9	1004	340	33.86	105	181	0	53
0232 AV 117010 MODESTO 1	1068	479	44.85	116	290	0	68
0233 AV 117014 MODESTO 1	1157	527	45.55	127	337	0	64
0234 AV 117016 MODESTO 1	1235	405	32.79	113	256	1	36
0235 AV 117017 MODESTO 1	789	323	40.94	92	184	0	46
0236 AV 117018 MODESTO 1	1710	761	44.50	185	479	0	94
0237 AV 117019 MODESTO 1	1877	987	52.58	217	604	1	162
0238 AV 117023 MODESTO 2	298	62	20.81	19	37	0	6
0239 AV 117025 MODESTO 2	403	143	35.48	47	76	0	20
0240 AV 117027 MODESTO 2	1268	715	56.39	163	430	0	119
0241 AV 117028 MODESTO 2	1577	611	38.74	189	321	0	96
0242 AV 117029 MODESTO 2	1048	541	51.62	118	346	0	79
0243 AV 117030 MODESTO 3	1085	450	41.47	124	264	0	66
0244 AV 117035 MODESTO 3	1087	616	56.67	143	381	0	93
0245 AV 117036 MODESTO 3	839	463	55.18	87	296	0	79

				Judge of the Superior Court - Office 2						
327 PRECINCTS				R V	T P	C S S	C M S			
				E O	U E	A . T				
				G T	R R	R . W	R E			
				I E	B C	N C	Y A	R P		
				S R	A A	O E	S N	I H	O V	U V
				T S	L S	U N	T S	E E	V O	N O
				E	L T	T T	A O	N	E T	D T
				R	O	A	L N	S	R E	E E
				E	T	G	(NON)	(NON)	S	R S
				D	S	E				
0246	AV	117040	MODESTO 4	1521	873	57.40	173	569	0	132
0247	AV	117043	MODESTO 4	1512	718	47.49	161	463	0	91
0248	AV	117044	MODESTO 4	1161	624	53.75	137	397	0	92
0249	AV	117047	MODESTO 4	1686	970	57.53	191	651	0	131
0250	AV	117048	MODESTO 4	1028	610	59.34	135	388	0	83
0251	AV	117050	MODESTO 5	1834	788	42.97	213	459	0	118
0252	AV	117052	MODESTO 5	1188	674	56.73	140	415	0	118
0253	AV	117053	MODESTO 5	857	307	35.82	82	184	0	40
0254	AV	117058	MODESTO 5	1285	496	38.60	135	282	0	78
0255	AV	117059	MODESTO 5	699	372	53.22	87	224	0	62
0256	AV	117062	MODESTO 6	1071	457	42.67	143	259	1	54
0257	AV	117063	MODESTO 6	773	182	23.54	80	85	0	13
0258	AV	117068	MODESTO 6	1113	457	41.06	109	295	0	51
0259	AV	117069	MODESTO 6	1121	501	44.69	142	274	0	84
0260	AV	117070	MODESTO 7	1252	665	53.12	161	430	0	71
0261	AV	117073	MODESTO 7	819	222	27.11	98	114	0	9
0262	AV	117074	MODESTO 7	1662	926	55.72	206	611	0	109
0263	AV	117076	MODESTO 7	970	389	40.10	86	264	0	38
0264	AV	117078	MODESTO 7	1482	707	47.71	151	471	0	82
0265	AV	117084	MODESTO 8	1597	645	40.39	164	387	0	86
0266	AV	117090	MODESTO 9	1280	724	56.56	158	458	0	107
0267	AV	117091	MODESTO 9	1019	563	55.25	147	339	0	77
0268	AV	117093	MODESTO 9	1668	791	47.42	176	501	0	115
0269	AV	117095	MODESTO 9	1767	919	52.01	223	571	0	127
0270	AV	117098	MODESTO 9	1213	551	45.42	142	322	1	85
0271	AV	117100	MODESTO 1	1513	749	49.50	174	469	0	101
0272	AV	117104	MODESTO 1	1342	476	35.47	154	255	0	66
0273	AV	117105	MODESTO 1	1099	350	31.85	113	208	0	26
0274	AV	117106	MODESTO 1	1185	522	44.05	119	349	0	55
0275	AV	117112	MODESTO 1	1551	739	47.65	156	448	0	134
0276	AV	117119	MODESTO 1	995	589	59.20	109	395	0	84
0277	AV	117125	MODESTO 1	1184	524	44.26	108	347	0	66
0278	AV	117165	MODESTO 1	1062	514	48.40	106	331	0	77
0279	AV	117168	MODESTO 1	295	61	20.68	27	30	0	4
0280	AV	117172	MODESTO 1	1252	523	41.77	145	316	0	59
0281	AV	119001	NEWMAN 1	372	168	45.16	28	131	0	9
0282	AV	119002	NEWMAN 2	1147	463	40.37	93	339	0	30
0283	AV	119005	NEWMAN 5	1050	401	38.19	89	279	0	34
0284	AV	120001	NORTH 1A	954	509	53.35	76	352	0	80
0285	AV	120003	NORTH 3	513	312	60.82	44	216	0	52
0286	AV	121001	OAKDALE 1	1808	784	43.36	164	540	1	74
0287	AV	121002	OAKDALE 2	1739	791	45.49	162	519	0	107
0288	AV	121003	OAKDALE 3	1292	624	48.30	117	414	0	90
0289	AV	121004	OAKDALE 4	1361	688	50.55	147	452	0	87
0290	AV	121006	OAKDALE 6	1187	603	50.80	98	419	0	83
0291	AV	123001	PARADISE	549	325	59.20	56	231	0	37
0292	AV	123004	PARADISE	1190	346	29.08	107	201	0	35
0293	AV	123005	PARADISE	381	74	19.42	40	26	0	8
0294	AV	124001	PATTERSON	1811	597	32.97	214	327	0	57

				Judge of the Superior Court - Office 2						
				R V	T P					
				E O	U E	C M S				
				GT	RR	C S S	A . T			
				I E	B C	R . W	R E			
				SR	AA	Y A	R P			
				TS	LS	S N	I H	O V	U V	
				E	LT	T S	E E	V O	N O	
				R	O	A O	N	E T	D T	
				E	T	L N	S	R E	E E	
327 PRECINCTS				D	S	E	(NON)	(NON)	S	R S
0295 AV 124002 PATTERSON	1467	590	40.22	170	331	1	85			
0296 AV 124003 PATTERSON	1253	466	37.19	116	287	1	55			
0297 AV 124004 PATTERSON	1199	366	30.53	141	178	0	45			
0298 AV 126001 RIVERBANK	2349	1113	47.38	320	658	1	125			
0299 AV 126002 RIVERBANK	1582	602	38.05	196	341	0	64			
0300 AV 126008 RIVERBANK	1367	572	41.84	147	350	0	76			
0301 AV 126009 RIVERBANK	1503	615	40.92	169	376	0	65			
0302 AV 127001 SALIDA 1.	1194	528	44.22	118	351	0	56			
0303 AV 127002 SALIDA 2.	763	341	44.69	79	224	0	40			
0304 AV 127004 SALIDA 4.	924	389	42.10	112	239	0	37			
0305 AV 127007 SALIDA 7.	922	377	40.89	97	232	0	48			
0306 AV 128001 TURLOCK 1	924	320	34.63	112	174	0	34			
0307 AV 128003 TURLOCK 3	1373	437	31.83	146	249	0	42			
0308 AV 128005 TURLOCK 5	1150	517	44.96	147	300	0	69			
0309 AV 128006 TURLOCK 6	1262	560	44.37	133	347	0	81			
0310 AV 128008 TURLOCK 8	1807	1076	59.55	225	721	1	127			
0311 AV 128012 TURLOCK 1	2341	1435	61.30	317	895	1	224			
0312 AV 128013 TURLOCK 1	1312	580	44.21	155	362	0	67			
0313 AV 128014 TURLOCK 1	1302	558	42.86	160	340	0	57			
0314 AV 128015 TURLOCK 1	1673	796	47.58	200	483	0	116			
0315 AV 128017 TURLOCK 1	1665	741	44.50	201	449	0	87			
0316 AV 128022 TURLOCK 2	1627	776	47.70	167	506	2	95			
0317 AV 128025 TURLOCK 2	812	329	40.52	95	197	0	37			
0318 AV 128028 TURLOCK 2	1541	698	45.30	188	419	0	94			
0319 AV 128030 TURLOCK 3	658	187	28.42	63	108	0	13			
0320 AV 128038 TURLOCK 3	1161	560	48.23	155	330	0	75			
0321 AV 128044 TURLOCK 4	1195	446	37.32	108	272	0	64			
0322 AV 129001 WATERFORD	1167	512	43.87	116	351	0	46			
0323 AV 129002 WATERFORD	1075	475	44.19	104	311	0	58			
0324 AV 130001 WESTPORT	477	237	49.69	35	170	0	32			
0325 AV 131002 STAR 2A-E	408	226	55.39	60	133	0	33			
0326 AV 131005 STAR 5B-D	325	185	56.92	23	142	0	18			
0327 AV 132001 WHITMORE	849	305	35.92	106	164	0	35			
GRAND TOTALS	236374	89836	38.01	22365	55302	30	11920			

327 PRECINCTS	Superintendent of Public Instruction								
	R V E O G T I E S R T S E R E D	B C A A L S L T O T S	T P U E R R N C O E U N T T A G E	L ( P I E L L S O Y P S I K N I O Z A ) (NON)	S I T R E E V L E A N N D (NON)	O . H N U Y R M O N D (NON)	M T A U R C S K H A L L (NON)	O V V O E T R E S	U V N O D T E E R S
COUNTY TOTAL	236374	89836	38.01	15801	12035	20252	29924	51	11563
VOTING PRECINCTS	236374	89836	38.01	15801	12035	20252	29924	51	11563
BD OF EQUALIZATION 1 BOARD TOTAL	236374 236374	89836 89836	38.01 38.01	15801 15801	12035 12035	20252 20252	29924 29924	51 51	11563 11563
CONGRESSIONAL 10 CONGRESSIONAL TOTAL	236374 236374	89836 89836	38.01 38.01	15801 15801	12035 12035	20252 20252	29924 29924	51 51	11563 11563
SENATORIAL DISTRICT 5	112454	44503	39.57	7481	5597	10746	14515	24	6055
SENATORIAL DISTRICT 8	69695	29443	42.25	4086	4216	6067	11104	14	3874
SENATORIAL DISTRICT 12 SENATORIAL TOTAL	54225 236374	15890 89836	29.30 38.01	4234 15801	2222 12035	3439 20252	4305 29924	13 51	1634 11563
ASSEMBLY DISTRICT 12	150948	61863	40.98	9349	8244	13732	22208	33	8156
ASSEMBLY DISTRICT 21 ASSEMBLY TOTAL	85426 236374	27973 89836	32.75 38.01	6452 15801	3791 12035	6520 20252	7716 29924	18 51	3407 11563
1ST SUPERVISORIAL	50989	21266	41.71	3239	2869	4407	7831	10	2847
2ND SUPERVISORIAL	47360	19450	41.07	2816	2744	4257	7071	12	2506
3RD SUPERVISORIAL	44592	15204	34.10	3092	2030	3364	4816	8	1864
4TH SUPERVISORIAL	52604	21613	41.09	3354	2653	5479	6990	11	3102
5TH SUPERVISORIAL SUPERVISORIAL TOTAL	40829 236374	12303 89836	30.13 38.01	3300 15801	1739 12035	2745 20252	3216 29924	10 51	1244 11563
CERES	19442	5881	30.25	1682	842	1275	1485	7	568
HUGHSON	3373	1463	43.37	229	206	315	514	0	196
MODESTO	98084	37470	38.20	6446	4637	9356	12015	16	4935
NEWMAN	4058	1374	33.86	355	175	292	433	0	116
OAKDALE	10740	4475	41.67	576	669	854	1778	2	572
PATTERSON	8683	2658	30.61	645	368	725	634	1	273
RIVERBANK	10056	3722	37.01	796	442	795	1211	5	462
TURLOCK	31829	12728	39.99	1942	1714	2992	4479	10	1576
WATERFORD	3616	1349	37.31	255	232	204	491	0	165
CITY TOTAL	189881	71120	37.46	12926	9285	16808	23040	41	8863
UNINCORPORATED AREA	46493	18716	40.26	2875	2750	3444	6884	10	2700

		Superintendent of Public Instruction									
		R V	T P	L ( P							
		E O	U E	I E L		T K T	M T				
		G T	R R	L S O	S I	O . H	A U				
		I E	B C	N C	I K	T R	N U	R C			
		S R	A A	O E	N I	E E	Y R	S K			
		T S	L S	U N	O	V L	M H	O V	U V		
		E	L T	T T	Z	E A	O A	V O	N O		
		R	O	A	A	N N	N L	E T	D T		
		E	T	G	)	D	D L	R E	E E		
327 PRECINCTS	D	S	E	(NON)	(NON)	(NON)	(NON)	S	R S		
0001	101002	AIRPORT 2-4	216	14	6.48	7	3	2	1	0	1
0002	102001	CASWELL 1 CL	884	93	10.52	52	8	16	11	0	5
0003	102002	CASWELL 2,4	97	11	11.34	5	1	2	3	0	0
0004	102003	CASWELL 3	220	14	6.36	3	1	6	3	0	1
0005	102005	CASWELL 5,6,	652	67	10.28	31	7	12	16	0	2
0006	102007	CASWELL 7	146	22	15.07	5	4	1	11	0	1
0007	103001	CERES 1,11,2	644	145	22.52	36	17	34	36	0	20
0008	103002	CERES 2,8,37	883	179	20.27	48	34	25	42	0	29
0009	103003	CERES 3,4,43	469	63	13.43	20	11	7	17	0	5
0010	103005	CERES 5,19,3	543	93	17.13	32	12	23	15	2	8
0011	103006	CERES 6,13,3	510	88	17.25	19	14	15	29	0	8
0012	103007	CERES 7,12	622	144	23.15	37	24	28	39	0	14
0013	103009	CERES 9,15,2	627	140	22.33	37	13	34	40	0	16
0014	103010	CERES 10,20	521	108	20.73	30	21	22	26	0	8
0015	103014	CERES 14,17,	547	84	15.36	24	16	18	22	0	4
0016	103016	CERES 16,18,	637	93	14.60	32	10	26	19	0	10
0017	103026	CERES 26,28,	644	122	18.94	44	14	31	22	0	6
0018	104001	CHATOM 1,4 D	260	72	27.69	7	15	19	24	0	5
0019	105002	CLAUS 2,4,5	282	77	27.30	9	13	10	34	0	13
0020	105003	CLAUS 3 COFF	156	50	32.05	5	9	6	26	0	4
0021	106001	CLUB 1 WHITM	289	52	17.99	9	7	11	17	0	7
0022	106005	CLUB 5 WHITM	291	72	24.74	10	8	19	24	0	10
0023	106013	CLUB 13	128	24	18.75	4	2	5	7	0	6
0024	107005	COFFEE 5,8,1	420	138	32.86	19	13	26	51	0	29
0025	107006	COFFEE 6,10	75	25	33.33	4	7	3	6	0	5
0026	107007	COFFEE 7	137	39	28.47	6	5	16	7	0	5
0027	108002	CROWS LANDIN	146	17	11.64	2	5	3	4	0	3
0028	108003	CROWS LANDIN	479	119	24.84	21	14	22	48	0	14
0029	109001	DEL PUERTO 1	303	95	31.35	7	18	14	41	0	16
0030	109003	DEL PUERTO 3	222	58	26.13	14	11	9	16	0	8
0031	110001	DENAIR 1,7A,	509	194	38.11	24	32	27	83	0	27
0032	110002	DENAIR 2,12,	599	205	34.22	19	36	38	79	0	33
0033	110007	DENAIR 7B ST	225	87	38.67	2	12	20	39	0	14
0034	110008	DENAIR 8-11,	200	37	18.50	5	8	6	15	0	3
0035	111002	EMPIRE 2,5,9	224	65	29.02	11	8	16	24	0	6
0036	111003	EMPIRE 3,4	508	86	16.93	28	14	16	12	0	16
0037	112001	HART RANSOM	184	65	35.33	11	9	13	21	0	11
0038	112002	HART RANSOM	81	24	29.63	4	8	1	9	0	1
0039	114001	HUGHSON 1A,C	436	124	28.44	17	21	19	49	0	18
0040	114003	HUGHSON 1B,3	648	200	30.86	38	33	33	71	0	25
0041	115001	LANGWORTH 1,	683	270	39.53	30	25	44	135	0	35
0042	117001	MODESTO 1,7,	667	119	17.84	26	22	23	37	0	12
0043	117002	MODESTO 2,10	604	177	29.30	23	28	45	68	0	13
0044	117003	MODESTO 3,12	563	61	10.83	17	7	11	17	0	9
0045	117004	MODESTO 4,11	636	60	9.43	30	5	9	10	0	6
0046	117005	MODESTO 5	328	40	12.20	18	2	10	8	0	2
0047	117006	MODESTO 6,9,2	290	21	7.24	11	2	5	2	0	1

Superintendent of Public Instruction

327 PRECINCTS				L ( P	I E L	L S O	T K T	M T		
R V		T P								
E O		U E								
G T		R R		Y P S	S I	O . H	A U			
I E	B C	N C		I K	T R	N U	R C			
S R	A A	O E		N I	E E	Y R	S K			
T S	L S	U N		O	V L	M	H	O V	U V	
E	L T	T T		Z	E A	O	A	V O	N O	
R	O	A		A	N N	N	L	E T	D T	
E	T	G		)	D	D	L	R E	E E	
D	S	E		(NON)	(NON)	(NON)	(NON)	S	R S	
0048 117008 MODESTO 8.24	732	114	15.57	26	14	28	32	0	13	
0049 117009 MODESTO 9.12	417	60	14.39	12	12	11	18	0	6	
0050 117010 MODESTO 10.1	527	144	27.32	24	16	33	46	0	26	
0051 117014 MODESTO 14.1	560	106	18.93	15	17	29	35	0	10	
0052 117016 MODESTO 16.6	621	118	19.00	20	19	16	50	1	10	
0053 117017 MODESTO 17.6	410	97	23.66	22	17	15	33	0	10	
0054 117018 MODESTO 18.8	788	192	24.37	34	26	39	75	0	18	
0055 117019 MODESTO 19.2	797	230	28.86	35	36	69	56	0	34	
0056 117023 MODESTO 23.8	206	15	7.28	8	2	1	4	0	0	
0057 117025 MODESTO 25.2	211	42	19.91	8	8	9	11	0	6	
0058 117027 MODESTO 27.3	554	226	40.79	36	14	76	60	0	40	
0059 117028 MODESTO 28.3	634	137	21.61	29	27	34	31	0	15	
0060 117029 MODESTO 29.6	523	153	29.25	30	17	38	45	0	22	
0061 117030 MODESTO 30.6	534	141	26.40	25	23	29	47	0	17	
0062 117035 MODESTO 35.3	449	169	37.64	23	22	41	61	0	22	
0063 117036 MODESTO 36.3	367	130	35.42	18	13	31	36	0	31	
0064 117040 MODESTO 40.4	647	219	33.85	32	22	53	79	0	32	
0065 117043 MODESTO 43.4	649	165	25.42	23	24	32	57	0	28	
0066 117044 MODESTO 44.5	469	117	24.95	12	17	29	44	0	15	
0067 117047 MODESTO 47.5	651	197	30.26	25	20	51	69	0	33	
0068 117048 MODESTO 48.1	410	146	35.61	19	11	32	63	0	22	
0069 117050 MODESTO 50.5	805	209	25.96	38	37	60	42	0	31	
0070 117052 MODESTO 52.8	414	130	31.40	19	24	33	39	0	15	
0071 117053 MODESTO 53.1	439	86	19.59	17	17	19	24	0	9	
0072 117058 MODESTO 58.6	685	127	18.54	23	19	25	43	0	17	
0073 117059 MODESTO 59.1	252	82	32.54	15	10	24	27	0	6	
0074 117062 MODESTO 62.1	543	138	25.41	28	29	27	34	0	19	
0075 117063 MODESTO 63.1	387	38	9.82	20	2	6	5	0	5	
0076 117068 MODESTO 68.9	537	118	21.97	25	19	26	33	0	15	
0077 117069 MODESTO 69.9	453	103	22.74	21	9	17	30	0	26	
0078 117070 MODESTO 70.1	545	149	27.34	18	19	22	71	0	19	
0079 117073 MODESTO 73.1	351	37	10.54	15	4	8	4	0	4	
0080 117074 MODESTO 74.7	647	209	32.30	24	21	47	79	0	35	
0081 117076 MODESTO 76.7	494	91	18.42	16	17	18	29	0	11	
0082 117078 MODESTO 78.8	719	198	27.54	32	31	49	71	0	15	
0083 117084 MODESTO 84.8	853	178	20.87	41	25	37	55	0	20	
0084 117090 MODESTO 90.1	490	178	36.33	25	23	40	63	0	27	
0085 117091 MODESTO 91.1	363	106	29.20	15	17	23	37	0	13	
0086 117093 MODESTO 93.9	661	189	28.59	30	20	45	69	0	25	
0087 117095 MODESTO 95.1	773	230	29.75	35	24	43	91	0	32	
0088 117098 MODESTO 98.1	515	127	24.66	16	18	22	47	0	23	
0089 117100 MODESTO 100.	643	157	24.42	28	23	38	58	0	10	
0090 117104 MODESTO 104.	666	130	19.52	23	23	29	43	0	11	
0091 117105 MODESTO 105.	605	123	20.33	39	18	18	36	0	12	
0092 117106 MODESTO 106.	595	163	27.39	14	19	42	63	0	24	
0093 117112 MODESTO 112.	681	176	25.84	32	21	38	60	1	22	
0094 117119 MODESTO 119.	338	98	28.99	19	16	23	30	0	10	

Superintendent of Public Instruction

327 PRECINCTS	R V	T P	L ( P						
	E O	U E	I E L	L S O	T K T	M T			
	G T	R R	Y P S	S I	O . H	A U			
	I E	N C	I K	T R	N U	R C			
	S R	O E	N I	E E	Y R	S K			
	T S	U N	O	V L	M	H	O V	U V	
	E	T T	Z	E A	O	A	V O	N O	
	R	A	A	N N	N	L	E T	D T	
	E	G	)	D	D	L	R E	E E	
	D	S	(NON)	(NON)	(NON)	(NON)	S	R S	
0095 117125 MODESTO 125.	571	130	22.77	29	15	20	49	0	17
0096 117165 MODESTO 165.	476	110	23.11	16	17	16	40	0	21
0097 117168 MODESTO 168.	233	37	15.88	12	3	13	5	0	4
0098 117172 MODESTO 172.	588	108	18.37	17	15	24	36	0	15
0099 119001 NEWMAN 1,3	165	36	21.82	7	6	5	12	0	6
0100 119002 NEWMAN 2,4	653	145	22.21	40	20	32	40	0	12
0101 119005 NEWMAN 5-8	671	161	23.99	38	22	40	44	0	16
0102 120001 NORTH 1A-E,2	312	106	33.97	7	12	20	51	0	15
0103 120003 NORTH 3	176	68	38.64	13	11	7	27	0	10
0104 121001 OAKDALE 1,2A	863	218	25.26	25	43	38	85	0	26
0105 121002 OAKDALE 2C,1	718	226	31.48	36	30	38	85	0	34
0106 121003 OAKDALE 3,5,	615	193	31.38	27	40	28	68	0	30
0107 121004 OAKDALE 4,8,	567	160	28.22	11	25	38	72	0	14
0108 121006 OAKDALE 6A,7	589	187	31.75	27	27	39	71	0	22
0109 123001 PARADISE 1,2	150	38	25.33	12	6	8	8	0	4
0110 123004 PARADISE 4,7	707	114	16.12	25	23	19	29	0	17
0111 123005 PARADISE 5	227	25	11.01	10	5	1	7	0	2
0112 124001 PATTERSON 1,	975	189	19.38	56	23	61	27	0	23
0113 124002 PATTERSON 2,	743	176	23.69	37	31	46	36	0	24
0114 124003 PATTERSON 3,	592	149	25.17	34	26	28	44	0	16
0115 124004 PATTERSON 4,	643	125	19.44	26	19	28	36	0	14
0116 126001 RIVERBANK 1,	1114	344	30.88	79	36	69	114	0	47
0117 126002 RIVERBANK 2,	831	192	23.10	59	22	42	48	0	23
0118 126008 RIVERBANK 8,	646	149	23.07	21	21	25	53	0	28
0119 126009 RIVERBANK 9-	664	135	20.33	34	16	25	40	0	19
0120 127001 SALIDA 1,3,1	688	163	23.69	45	31	29	36	0	22
0121 127002 SALIDA 2,5	499	133	26.65	40	20	17	34	0	22
0122 127004 SALIDA 4,6	627	166	26.48	30	23	36	54	0	21
0123 127007 SALIDA 7,9	511	133	26.03	16	30	36	37	0	14
0124 128001 TURLOCK 1,2	477	81	16.98	13	11	22	29	0	6
0125 128003 TURLOCK 3,4,	750	132	17.60	48	20	22	33	0	7
0126 128005 TURLOCK 5,7,	568	154	27.11	32	22	38	35	0	28
0127 128006 TURLOCK 6,10	599	165	27.55	24	19	37	64	0	20
0128 128008 TURLOCK 8,9,	690	292	42.32	17	48	63	109	0	56
0129 128012 TURLOCK 12,1	703	282	40.11	35	31	43	134	1	38
0130 128013 TURLOCK 13,4	589	152	25.81	31	14	39	51	0	17
0131 128014 TURLOCK 14,1	606	122	20.13	25	16	30	37	0	14
0132 128015 TURLOCK 15,1	837	207	24.73	25	41	42	66	0	33
0133 128017 TURLOCK 17,2	742	244	32.88	31	31	69	89	0	23
0134 128022 TURLOCK 22,3	697	228	32.71	32	22	52	84	0	36
0135 128025 TURLOCK 25,3	366	88	24.04	21	10	24	18	0	14
0136 128028 TURLOCK 28,4	646	158	24.46	19	25	30	51	0	33
0137 128030 TURLOCK 30,3	431	66	15.31	27	9	12	17	0	1
0138 128038 TURLOCK 38,4	592	185	31.25	27	28	54	48	0	27
0139 128044 TURLOCK 44,4	638	118	18.50	18	24	34	25	0	16
0140 129001 WATERFORD 1,	727	206	28.34	39	30	35	78	0	24
0141 129002 WATERFORD 2,	647	156	24.11	27	38	22	44	0	25

327 PRECINCTS	Superintendent of Public Instruction								
	R V E O G T I E S R T S E R E D	B C A A L S L T O T S	T P U E R R N C O E U N T T A G E	L ( P I E L L S O Y P S I K N I O Z A ) (NON)	S I T R E E V L E A N N D (NON)	O . H N U Y R O N D (NON)	M T A U R C S K M H A L L (NON)	O V V O E T R E S	U V N O D T E E R S
0142 130001 WESTPORT 1	231	66	28.57	7	11	7	28	0	13
0143 131002 STAR 2A-E,3	181	64	35.36	12	12	9	22	0	9
0144 131005 STAR 5B-D,F	188	56	29.79	4	8	8	29	0	7
0145 132001 WHITMORE 1,9	490	85	17.35	23	16	19	15	0	12
0146 901001 AIRPORT 1 EM	57	21	36.84	3	3	5	10	0	0
0147 902010 CASWELL 10 C	162	64	39.51	8	13	11	25	0	7
0148 903027 CERES 27	0	0		0	0	0	0	0	0
0149 904002 CHATOM 2,3,5	176	61	34.66	15	15	13	13	0	3
0150 906002 CLUB 2	164	67	40.85	5	12	14	23	0	12
0151 906010 CLUB 10	133	69	51.88	13	8	11	27	0	9
0152 906016 CLUB 16	26	16	61.54	1	4	5	5	0	2
0153 908001 CROWS LANDIN	190	67	35.26	5	14	10	25	0	11
0154 908004 CROWS LANDIN	180	90	50.00	16	6	20	33	1	14
0155 908005 CROWS LANDIN	199	91	45.73	15	19	16	25	0	17
0156 908007 CROWS LANDIN	234	98	41.88	23	16	23	24	0	12
0157 909006 DEL PUERTO 6	109	58	53.21	9	14	8	12	0	15
0158 910003 DENAIR 3-5,7	230	57	24.78	7	13	8	22	0	5
0159 911008 EMPIRE 8	1	1	100.00	0	0	0	1	0	0
0160 911010 EMPIRE 10	0	0		0	0	0	0	0	0
0161 912001 HART RANSOM	213	91	42.72	8	13	12	41	0	17
0162 912003 HART RANSOM	184	56	30.43	16	3	16	18	0	3
0163 912004 HART RANSOM	94	51	54.26	7	9	9	15	0	12
0164 913002 HICKMAN 2 ST	203	111	54.68	14	25	15	40	0	16
0165 913003 HICKMAN 3 ST	127	80	62.99	6	16	12	33	0	13
0166 914004 HUGHSON 4	0	0		0	0	0	0	0	0
0167 915002 LANGWORTH 2F	138	60	43.48	7	14	10	20	0	8
0168 916002 MC HENRY 2,8	106	62	58.49	4	5	11	35	0	7
0169 917049 MODESTO 49,1	85	20	23.53	10	2	5	1	0	2
0170 917161 MODESTO 161,	67	12	17.91	4	3	0	5	0	0
0171 917167 MODESTO 167,	5	2	40.00	0	2	0	0	0	0
0172 917196 MODESTO 196	1	1	100.00	0	0	0	0	0	1
0173 919009 NEWMAN 9	0	0		0	0	0	0	0	0
0174 920001 NORTH 1F-H,4	48	25	52.08	1	4	3	9	0	8
0175 921009 OAKDALE 9,16	1	1	100.00	0	0	0	0	0	0
0176 923009 PARADISE 9,2	158	34	21.52	10	5	8	5	0	5
0177 923010 PARADISE 10,	175	84	48.00	14	10	19	30	0	11
0178 923020 PARADISE 20,	229	43	18.78	21	2	8	10	0	3
0179 924007 PATTERSON 7,	0	0		0	0	0	0	0	0
0180 928021 TURLOCK 21,3	95	38	40.00	2	9	12	14	0	1
0181 930003 WESTPORT 3	129	54	41.86	13	8	16	13	0	3
0182 932003 WHITMORE 3	111	55	49.55	1	11	8	20	0	15
0183 AV 101002 AIRPORT 2	329	58	17.63	19	14	11	8	2	4
0184 AV 102001 CASWELL 1	1153	319	27.67	122	35	58	75	1	27
0185 AV 102002 CASWELL 2	181	55	30.39	18	11	14	10	0	2
0186 AV 102003 CASWELL 3	284	80	28.17	36	12	10	14	0	7
0187 AV 102005 CASWELL 5	899	249	27.70	93	18	47	69	0	21
0188 AV 102007 CASWELL 7	225	99	44.00	33	13	25	19	0	8



				Superintendent of Public Instruction					
				L ( P					
				I E L		T K T	M T		
				L S O		O . H	A U		
				Y P S	S I	N U	R C		
				I K	T R	Y R	S K		
				N I	E E	M H		O V	U V
				O	V L				
				Z	E A	O A		V O	N O
				A	N N	N L		E T	D T
				)	D	D L		R E	E E
				(NON)	(NON)	(NON)	(NON)	S	R S
R V		T P							
E O		U E							
G T		R R							
I E	B C	N C							
S R	A A	O E							
T S	L S	U N							
E	L T	T T							
R	O	A							
E	T	G							
D	S	E							
327 PRECINCTS									
0189 AV 103001 CERES 1,1	1219	457	37.49	140	36	118	105	0	56
0190 AV 103002 CERES 2,8	1595	577	36.18	153	88	115	166	1	53
0191 AV 103003 CERES 3,4	761	240	31.54	63	43	42	76	0	17
0192 AV 103005 CERES 5,1	1184	437	36.91	127	59	101	106	2	37
0193 AV 103006 CERES 6,1	1026	333	32.46	86	65	68	88	0	25
0194 AV 103007 CERES 7,1	1201	488	40.63	124	66	94	155	0	51
0195 AV 103009 CERES 9,1	1119	472	42.18	119	65	124	114	0	53
0196 AV 103010 CERES 10,	1051	389	37.01	121	59	63	116	0	29
0197 AV 103014 CERES 14,	1012	353	34.88	95	52	91	86	0	28
0198 AV 103016 CERES 16,	1247	387	31.03	133	62	88	67	1	33
0199 AV 103026 CERES 26,	1380	489	35.43	162	61	108	99	1	58
0200 AV 104001 CHATOM 1,	686	323	47.08	56	51	57	120	0	36
0201 AV 105002 CLAUS 2,4	793	402	50.69	51	63	80	145	0	64
0202 AV 105003 CLAUS 3 C	574	311	54.18	29	50	52	125	0	52
0203 AV 106001 CLUB 1 WH	634	269	42.43	49	44	46	99	0	30
0204 AV 106005 CLUB 5 WH	784	453	57.78	49	61	65	205	1	68
0205 AV 106013 CLUB 13	222	101	45.50	13	19	20	38	0	10
0206 AV 107005 COFFEE 5,	1334	768	57.57	77	99	117	307	0	168
0207 AV 107006 COFFEE 6,	289	195	67.47	17	15	40	82	0	43
0208 AV 107007 COFFEE 7	270	126	46.67	11	17	35	38	1	25
0209 AV 108002 CROWS LAN	456	216	47.37	35	35	70	56	0	20
0210 AV 108003 CROWS LAN	1125	508	45.16	54	98	80	191	0	86
0211 AV 109001 DEL PUERT	678	334	49.26	46	54	78	103	0	51
0212 AV 109003 DEL PUERT	363	134	36.91	31	23	13	39	0	27
0213 AV 110001 DENAIR 1,	1080	627	58.06	54	83	122	276	1	93
0214 AV 110002 DENAIR 2,	1133	581	51.28	71	73	112	259	0	64
0215 AV 110007 DENAIR 7B	618	400	64.72	25	39	71	196	0	68
0216 AV 110008 DENAIR 8-	483	277	57.35	23	40	67	98	0	48
0217 AV 111002 EMPIRE 2,	644	353	54.81	38	41	83	140	0	47
0218 AV 111003 EMPIRE 3,	948	300	31.65	62	58	55	78	0	44
0219 AV 112001 HART RANS	704	438	62.22	33	72	57	192	0	85
0220 AV 112002 HART RANS	306	189	61.76	21	29	17	80	0	43
0221 AV 114001 HUGHSON 1	913	432	47.32	55	67	100	151	0	61
0222 AV 114003 HUGHSON 1	1376	707	51.38	119	85	163	243	0	92
0223 AV 115001 LANGWORTH	2470	1522	61.62	143	213	281	645	0	240
0224 AV 117001 MODESTO 1	1296	465	35.88	95	67	117	124	0	62
0225 AV 117002 MODESTO 2	1277	636	49.80	108	72	149	216	0	94
0226 AV 117003 MODESTO 3	1117	270	24.17	110	31	57	60	0	16
0227 AV 117004 MODESTO 4	1296	302	23.30	114	41	57	80	0	13
0228 AV 117005 MODESTO 5	569	113	19.86	46	10	19	29	1	9
0229 AV 117006 MODESTO 6	673	170	25.26	63	15	42	33	0	17
0230 AV 117008 MODESTO 8	1631	527	32.31	145	59	151	104	2	64
0231 AV 117009 MODESTO 9	1004	340	33.86	77	41	92	81	1	47
0232 AV 117010 MODESTO 1	1068	479	44.85	91	53	122	144	0	65
0233 AV 117014 MODESTO 1	1157	527	45.55	92	64	147	165	0	59
0234 AV 117016 MODESTO 1	1235	405	32.79	92	68	93	126	0	27
0235 AV 117017 MODESTO 1	789	323	40.94	49	54	82	105	0	32

				Superintendent of Public Instruction						
				L ( P						
				I E L		T K T	M T			
				L S O		O . H	A U			
				Y P S	S I	N U	R C			
				I K	T R	Y R	S K			
				N I	E E					
				O	V L	M	H	O V	U V	
				Z	E A	O	A	V O	N O	
				A	N N	N	L	E T	D T	
				)	D	D	L	R E	E E	
				(NON)	(NON)	(NON)	(NON)	S	R S	
				R V	T P					
				E O	U E					
				G T	R R					
				I E	B C	N C				
				S R	A A	O E				
				T S	L S	U N				
				E	L T	T T				
				R	O	A				
				E	T	G				
				D	S	E				
327 PRECINCTS										
0236 AV 117018 MODESTO 1	1710	761	44.50	123	102	187	256	0	91	
0237 AV 117019 MODESTO 1	1877	987	52.58	170	122	269	261	1	159	
0238 AV 117023 MODESTO 2	298	62	20.81	20	3	10	25	0	4	
0239 AV 117025 MODESTO 2	403	143	35.48	29	19	32	40	0	22	
0240 AV 117027 MODESTO 2	1268	715	56.39	109	58	238	178	0	129	
0241 AV 117028 MODESTO 2	1577	611	38.74	114	80	174	155	0	85	
0242 AV 117029 MODESTO 2	1048	541	51.62	87	63	136	167	0	91	
0243 AV 117030 MODESTO 3	1085	450	41.47	93	50	119	140	0	51	
0244 AV 117035 MODESTO 3	1087	616	56.67	100	70	193	161	0	92	
0245 AV 117036 MODESTO 3	839	463	55.18	71	53	108	145	0	85	
0246 AV 117040 MODESTO 4	1521	873	57.40	111	107	204	319	0	133	
0247 AV 117043 MODESTO 4	1512	718	47.49	95	88	163	265	1	106	
0248 AV 117044 MODESTO 4	1161	624	53.75	69	77	153	253	1	73	
0249 AV 117047 MODESTO 4	1686	970	57.53	128	81	249	373	1	141	
0250 AV 117048 MODESTO 4	1028	610	59.34	75	55	168	205	0	103	
0251 AV 117050 MODESTO 5	1834	788	42.97	142	110	217	202	1	116	
0252 AV 117052 MODESTO 5	1188	674	56.73	74	86	180	218	0	113	
0253 AV 117053 MODESTO 5	857	307	35.82	53	52	100	72	0	30	
0254 AV 117058 MODESTO 5	1285	496	38.60	85	59	122	164	0	66	
0255 AV 117059 MODESTO 5	699	372	53.22	43	31	114	138	0	47	
0256 AV 117062 MODESTO 6	1071	457	42.67	137	62	86	118	0	54	
0257 AV 117063 MODESTO 6	773	182	23.54	68	15	40	52	0	6	
0258 AV 117068 MODESTO 6	1113	457	41.06	88	46	132	144	0	45	
0259 AV 117069 MODESTO 6	1121	501	44.69	80	66	102	171	0	79	
0260 AV 117070 MODESTO 7	1252	665	53.12	97	78	162	246	0	81	
0261 AV 117073 MODESTO 7	819	222	27.11	86	29	48	49	0	9	
0262 AV 117074 MODESTO 7	1662	926	55.72	121	106	246	322	0	133	
0263 AV 117076 MODESTO 7	970	389	40.10	76	49	77	136	2	48	
0264 AV 117078 MODESTO 7	1482	707	47.71	112	109	172	222	0	90	
0265 AV 117084 MODESTO 8	1597	645	40.39	116	89	142	197	0	96	
0266 AV 117090 MODESTO 9	1280	724	56.56	93	97	163	280	0	89	
0267 AV 117091 MODESTO 9	1019	563	55.25	61	63	191	180	0	68	
0268 AV 117093 MODESTO 9	1668	791	47.42	101	114	182	288	0	107	
0269 AV 117095 MODESTO 9	1767	919	52.01	105	124	259	317	0	115	
0270 AV 117098 MODESTO 9	1213	551	45.42	79	55	155	195	0	68	
0271 AV 117100 MODESTO 1	1513	749	49.50	110	80	179	269	0	104	
0272 AV 117104 MODESTO 1	1342	476	35.47	103	51	129	143	2	46	
0273 AV 117105 MODESTO 1	1099	350	31.85	87	39	86	109	0	25	
0274 AV 117106 MODESTO 1	1185	522	44.05	70	75	145	169	1	62	
0275 AV 117112 MODESTO 1	1551	739	47.65	111	101	179	219	0	128	
0276 AV 117119 MODESTO 1	995	589	59.20	75	67	160	222	0	63	
0277 AV 117125 MODESTO 1	1184	524	44.26	82	69	130	172	0	67	
0278 AV 117165 MODESTO 1	1062	514	48.40	64	49	125	199	0	77	
0279 AV 117168 MODESTO 1	295	61	20.68	25	8	15	9	0	4	
0280 AV 117172 MODESTO 1	1252	523	41.77	109	50	131	170	0	60	
0281 AV 119001 NEWMAN 1,	372	168	45.16	33	16	39	69	0	11	
0282 AV 119002 NEWMAN 2,	1147	463	40.37	103	64	103	162	0	30	

				Superintendent of Public Instruction						
				L ( P						
				I E L			T K T	M T		
				L S O			O . H	A U		
				Y P S	S I		N U	R C		
				I K	T R		Y R	S K		
				N I	E E					
				O	V L		M H		O V	U V
				Z	E A		O A		V O	N O
				A	N N		N L		E T	D T
				)	D		D L		R E	E E
				(NON)	(NON)	(NON)	(NON)		S	R S
327 PRECINCTS	R V		T P							
	E O		U E							
	G T		R R							
	I E	B C	N C							
	S R	A A	O E							
	T S	L S	U N							
	E	L T	T T							
	R	O	A							
	E	T	G							
	D	S	E							
0283 AV 119005 NEWMAN 5-	1050	401	38.19	134	47	73	106	0	41	
0284 AV 120001 NORTH 1A-	954	509	53.35	52	72	86	214	0	82	
0285 AV 120003 NORTH 3	513	312	60.82	33	41	40	139	0	59	
0286 AV 121001 OAKDALE 1	1808	784	43.36	131	108	152	304	1	82	
0287 AV 121002 OAKDALE 2	1739	791	45.49	95	107	133	336	0	115	
0288 AV 121003 OAKDALE 3	1292	624	48.30	69	94	119	267	0	71	
0289 AV 121004 OAKDALE 4	1361	688	50.55	86	100	149	268	1	83	
0290 AV 121006 OAKDALE 6	1187	603	50.80	69	95	120	222	0	95	
0291 AV 123001 PARADISE	549	325	59.20	34	31	62	146	0	52	
0292 AV 123004 PARADISE	1190	346	29.08	97	61	73	94	0	20	
0293 AV 123005 PARADISE	381	74	19.42	22	13	19	16	0	4	
0294 AV 124001 PATTERSON	1811	597	32.97	141	83	197	133	0	42	
0295 AV 124002 PATTERSON	1467	590	40.22	126	70	175	145	0	71	
0296 AV 124003 PATTERSON	1253	466	37.19	103	81	109	124	0	45	
0297 AV 124004 PATTERSON	1199	366	30.53	122	35	81	89	1	38	
0298 AV 126001 RIVERBANK	2349	1113	47.38	229	117	235	385	4	140	
0299 AV 126002 RIVERBANK	1582	602	38.05	155	86	136	164	1	58	
0300 AV 126008 RIVERBANK	1367	572	41.84	97	68	129	201	0	76	
0301 AV 126009 RIVERBANK	1503	615	40.92	122	76	134	206	0	71	
0302 AV 127001 SALIDA 1,	1194	528	44.22	101	66	108	191	2	56	
0303 AV 127002 SALIDA 2,	763	341	44.69	62	51	62	109	0	58	
0304 AV 127004 SALIDA 4,	924	389	42.10	103	49	80	123	1	30	
0305 AV 127007 SALIDA 7,	922	377	40.89	78	52	68	135	0	43	
0306 AV 128001 TURLOCK 1	924	320	34.63	79	57	81	71	1	28	
0307 AV 128003 TURLOCK 3	1373	437	31.83	135	79	83	100	0	41	
0308 AV 128005 TURLOCK 5	1150	517	44.96	83	75	119	172	1	67	
0309 AV 128006 TURLOCK 6	1262	560	44.37	96	51	137	192	0	85	
0310 AV 128008 TURLOCK 8	1807	1076	59.55	99	131	263	424	1	156	
0311 AV 128012 TURLOCK 1	2341	1435	61.30	141	155	316	619	1	204	
0312 AV 128013 TURLOCK 1	1312	580	44.21	94	99	125	204	0	60	
0313 AV 128014 TURLOCK 1	1302	558	42.86	103	82	132	191	2	48	
0314 AV 128015 TURLOCK 1	1673	796	47.58	137	138	176	246	0	102	
0315 AV 128017 TURLOCK 1	1665	741	44.50	114	85	169	280	0	89	
0316 AV 128022 TURLOCK 2	1627	776	47.70	96	89	169	319	3	97	
0317 AV 128025 TURLOCK 2	812	329	40.52	49	50	96	112	0	22	
0318 AV 128028 TURLOCK 2	1541	698	45.30	82	88	203	242	0	83	
0319 AV 128030 TURLOCK 3	658	187	28.42	64	21	42	51	0	7	
0320 AV 128038 TURLOCK 3	1161	560	48.23	77	73	142	191	0	76	
0321 AV 128044 TURLOCK 4	1195	446	37.32	66	61	116	161	0	41	
0322 AV 129001 WATERFORD	1167	512	43.87	97	74	72	201	0	69	
0323 AV 129002 WATERFORD	1075	475	44.19	92	90	75	168	0	47	
0324 AV 130001 WESTPORT	477	237	49.69	23	39	44	85	0	46	
0325 AV 131002 STAR 2A-E	408	226	55.39	23	21	42	106	0	34	
0326 AV 131005 STAR 5B-D	325	185	56.92	30	33	33	62	0	23	
0327 AV 132001 WHITMORE	849	305	35.92	68	68	54	79	0	35	
GRAND TOTALS	236374	89836	38.01	15801	12035	20252	29924	51	11563	

327 PRECINCTS				County Superintendent of Schools				
	R V E O G T I E S R T S E R E D	B C A A L S L T O T S	T P U E R R N C O E U N T T A G E	S K C U O Y T K T E N D A L L (NON)	S S H A A N N F N O O R N D (NON)	D D O A N V I S (NON)	O V V O E T R E S	U V N O D T E E R S
COUNTY TOTAL	236374	89836	38.01	33829	24407	20561	32	10776
VOTING PRECINCTS	236374	89836	38.01	33829	24407	20561	32	10776
BD OF EQUALIZATION 1 BOARD TOTAL	236374 236374	89836 89836	38.01 38.01	33829 33829	24407 24407	20561 20561	32 32	10776 10776
CONGRESSIONAL 10 CONGRESSIONAL TOTAL	236374 236374	89836 89836	38.01 38.01	33829 33829	24407 24407	20561 20561	32 32	10776 10776
SENATORIAL DISTRICT 5	112454	44503	39.57	16865	11375	10377	11	5772
SENATORIAL DISTRICT 8	69695	29443	42.25	11741	7819	6491	10	3301
SENATORIAL DISTRICT 12 SENATORIAL TOTAL	54225 236374	15890 89836	29.30 38.01	5223 33829	5213 24407	3693 20561	11 32	1703 10776
ASSEMBLY DISTRICT 12	150948	61863	40.98	23968	16180	14115	17	7426
ASSEMBLY DISTRICT 21 ASSEMBLY TOTAL	85426 236374	27973 89836	32.75 38.01	9861 33829	8227 24407	6446 20561	15 32	3350 10776
1ST SUPERVISORIAL	50989	21266	41.71	8115	5199	5261	9	2608
2ND SUPERVISORIAL	47360	19450	41.07	7925	5625	3778	7	2072
3RD SUPERVISORIAL	44592	15204	34.10	5001	4263	4050	2	1848
4TH SUPERVISORIAL	52604	21613	41.09	8627	5256	4746	4	2952
5TH SUPERVISORIAL SUPERVISORIAL TOTAL	40829 236374	12303 89836	30.13 38.01	4161 33829	4064 24407	2726 20561	10 32	1296 10776
CERES	19442	5881	30.25	1811	2148	1272	6	622
HUGHSON	3373	1463	43.37	530	434	327	1	167
MODESTO	98084	37470	38.20	14199	9516	8878	8	4782
NEWMAN	4058	1374	33.86	677	329	253	1	111
OAKDALE	10740	4475	41.67	1814	1092	962	1	585
PATTERSON	8683	2658	30.61	872	799	665	1	314
RIVERBANK	10056	3722	37.01	1311	1140	810	3	445
TURLOCK	31829	12728	39.99	5419	3529	2381	6	1373
WATERFORD	3616	1349	37.31	318	237	716	1	75
CITY TOTAL	189881	71120	37.46	26951	19224	16264	28	8474
UNINCORPORATED AREA	46493	18716	40.26	6878	5183	4297	4	2302

			County Superintendent of Schools									
			R V	T P	S K	C U	O Y	T K	S S			
			E O	U E								
			G T	R R								
			I E	B C	N C	T E	H A					
			S R	A A	O E	N	A N	D D				
			T S	L S	U N	A	N F	O A	O V	U V		
			E	L T	T T	D	N O	N V	V O	N O		
			R	O	A	L	O R	I	E T	D T		
			E	T	G	L	N D	S	R E	E E		
			D	S	E	(NON)	(NON)	(NON)	S	R S		
0001	101002	AIRPORT 2-4	216	14	6.48	2	8	3	0	1		
0002	102001	CASWELL 1 CL	884	93	10.52	15	35	32	0	8		
0003	102002	CASWELL 2,4	97	11	11.34	6	2	3	0	0		
0004	102003	CASWELL 3	220	14	6.36	3	5	3	0	3		
0005	102005	CASWELL 5,6,	652	67	10.28	12	26	25	1	4		
0006	102007	CASWELL 7	146	22	15.07	9	9	1	0	3		
0007	103001	CERES 1,11,2	644	145	22.52	36	48	39	0	20		
0008	103002	CERES 2,8,37	883	179	20.27	53	57	36	1	30		
0009	103003	CERES 3,4,43	469	63	13.43	14	26	15	0	6		
0010	103005	CERES 5,19,3	543	93	17.13	20	37	18	2	14		
0011	103006	CERES 6,13,3	510	88	17.25	24	28	23	0	9		
0012	103007	CERES 7,12	622	144	23.15	33	58	32	0	20		
0013	103009	CERES 9,15,2	627	140	22.33	49	38	38	0	15		
0014	103010	CERES 10,20	521	108	20.73	33	43	25	0	5		
0015	103014	CERES 14,17,	547	84	15.36	31	24	18	0	11		
0016	103016	CERES 16,18,	637	93	14.60	19	36	30	0	12		
0017	103026	CERES 26,28,	644	122	18.94	34	58	19	0	7		
0018	104001	CHATOM 1,4 D	260	72	27.69	34	21	11	0	6		
0019	105002	CLAUS 2,4,5	282	77	27.30	37	16	18	0	8		
0020	105003	CLAUS 3 COFF	156	50	32.05	19	12	15	0	4		
0021	106001	CLUB 1 WHITM	289	52	17.99	15	14	13	0	9		
0022	106005	CLUB 5 WHITM	291	72	24.74	22	23	15	0	11		
0023	106013	CLUB 13	128	24	18.75	9	10	3	0	2		
0024	107005	COFFEE 5,8,1	420	138	32.86	58	28	30	0	22		
0025	107006	COFFEE 6,10	75	25	33.33	11	6	5	0	3		
0026	107007	COFFEE 7	137	39	28.47	19	9	5	0	6		
0027	108002	CROWS LANDIN	146	17	11.64	3	5	5	0	4		
0028	108003	CROWS LANDIN	479	119	24.84	47	41	21	0	10		
0029	109001	DEL PUERTO 1	303	95	31.35	28	22	24	0	22		
0030	109003	DEL PUERTO 3	222	58	26.13	19	22	10	0	7		
0031	110001	DENAIR 1,7A,	509	194	38.11	59	81	32	0	22		
0032	110002	DENAIR 2,12,	599	205	34.22	99	43	37	0	25		
0033	110007	DENAIR 7B ST	225	87	38.67	32	30	19	0	6		
0034	110008	DENAIR 8-11,	200	37	18.50	14	14	9	0	0		
0035	111002	EMPIRE 2,5,9	224	65	29.02	22	13	19	0	11		
0036	111003	EMPIRE 3,4	508	86	16.93	26	22	21	0	15		
0037	112001	HART RANSOM	184	65	35.33	26	10	21	0	8		
0038	112002	HART RANSOM	81	24	29.63	15	4	4	0	0		
0039	114001	HUGHSON 1A,C	436	124	28.44	40	45	27	0	12		
0040	114003	HUGHSON 1B,3	648	200	30.86	71	64	46	0	19		
0041	115001	LANGWORTH 1,	683	270	39.53	98	52	77	0	42		
0042	117001	MODESTO 1,7,	667	119	17.84	44	34	27	0	14		
0043	117002	MODESTO 2,10	604	177	29.30	80	43	34	0	20		
0044	117003	MODESTO 3,12	563	61	10.83	15	22	16	0	8		
0045	117004	MODESTO 4,11	636	60	9.43	19	14	18	0	9		
0046	117005	MODESTO 5	328	40	12.20	12	14	11	0	3		
0047	117006	MODESTO 6,9,2	290	21	7.24	5	6	8	0	1		

				County Superintendent of Schools							
				S	K						
				C	U						
				O	Y						
				T	K	S	S				
				T	E	H	A				
				N	A	N	D	D			
				D	N	F	O	A	O	V	
				A	N	O	N	V	V	O	
				L	O	R	I	E	T	D	
				L	N	D	S	R	E	E	
				(NON)	(NON)	(NON)	(NON)	S	S	R	
				(NON)	(NON)	(NON)	(NON)	S	S	R	
				(NON)	(NON)	(NON)	(NON)	S	S	R	
327 PRECINCTS											
0048	117008	MODESTO	8,24	732	114	15.57	33	32	30	0	18
0049	117009	MODESTO	9,12	417	60	14.39	24	16	14	0	5
0050	117010	MODESTO	10,1	527	144	27.32	49	29	39	0	27
0051	117014	MODESTO	14,1	560	106	18.93	38	21	36	0	10
0052	117016	MODESTO	16,6	621	118	19.00	29	44	30	0	14
0053	117017	MODESTO	17,6	410	97	23.66	26	27	29	0	15
0054	117018	MODESTO	18,8	788	192	24.37	72	44	52	0	23
0055	117019	MODESTO	19,2	797	230	28.86	99	50	41	0	40
0056	117023	MODESTO	23,8	206	15	7.28	4	6	4	0	1
0057	117025	MODESTO	25,2	211	42	19.91	16	7	11	0	7
0058	117027	MODESTO	27,3	554	226	40.79	95	38	62	0	31
0059	117028	MODESTO	28,3	634	137	21.61	44	36	32	0	24
0060	117029	MODESTO	29,6	523	153	29.25	60	28	44	0	18
0061	117030	MODESTO	30,6	534	141	26.40	48	38	37	0	18
0062	117035	MODESTO	35,3	449	169	37.64	56	42	47	0	23
0063	117036	MODESTO	36,3	367	130	35.42	58	20	29	0	24
0064	117040	MODESTO	40,4	647	219	33.85	96	42	50	0	31
0065	117043	MODESTO	43,4	649	165	25.42	57	47	33	0	28
0066	117044	MODESTO	44,5	469	117	24.95	42	23	32	0	20
0067	117047	MODESTO	47,5	651	197	30.26	92	40	43	0	24
0068	117048	MODESTO	48,1	410	146	35.61	52	48	29	0	18
0069	117050	MODESTO	50,5	805	209	25.96	91	37	49	0	31
0070	117052	MODESTO	52,8	414	130	31.40	53	24	40	0	13
0071	117053	MODESTO	53,1	439	86	19.59	26	30	22	0	8
0072	117058	MODESTO	58,6	685	127	18.54	45	38	27	0	17
0073	117059	MODESTO	59,1	252	82	32.54	33	16	26	0	7
0074	117062	MODESTO	62,1	543	138	25.41	47	33	35	0	22
0075	117063	MODESTO	63,1	387	38	9.82	6	12	14	0	6
0076	117068	MODESTO	68,9	537	118	21.97	36	30	34	0	17
0077	117069	MODESTO	69,9	453	103	22.74	33	23	29	0	18
0078	117070	MODESTO	70,1	545	149	27.34	58	37	28	0	25
0079	117073	MODESTO	73,1	351	37	10.54	7	14	7	0	7
0080	117074	MODESTO	74,7	647	209	32.30	83	44	51	0	29
0081	117076	MODESTO	76,7	494	91	18.42	17	32	24	0	17
0082	117078	MODESTO	78,8	719	198	27.54	87	37	54	0	20
0083	117084	MODESTO	84,8	853	178	20.87	74	45	40	0	18
0084	117090	MODESTO	90,1	490	178	36.33	55	45	53	0	24
0085	117091	MODESTO	91,1	363	106	29.20	54	33	9	0	10
0086	117093	MODESTO	93,9	661	189	28.59	82	42	41	0	24
0087	117095	MODESTO	95,1	773	230	29.75	89	58	54	0	25
0088	117098	MODESTO	98,1	515	127	24.66	47	32	27	0	20
0089	117100	MODESTO	100,1	643	157	24.42	63	47	35	0	12
0090	117104	MODESTO	104,1	666	130	19.52	44	32	40	0	13
0091	117105	MODESTO	105,1	605	123	20.33	45	33	35	0	11
0092	117106	MODESTO	106,1	595	163	27.39	51	50	37	0	25
0093	117112	MODESTO	112,1	681	176	25.84	79	48	32	0	15
0094	117119	MODESTO	119,1	338	98	28.99	32	22	32	0	12

				County Superintendent of Schools				
				S K				
				C U				
				O Y				
				T K	S S			
				T E	H A			
				N	A N	D D		
				D	N F	O A	O V	U V
				A	N O	N V	V O	N O
				L	O R	I	E T	D T
				L	N D	S	R E	E E
				(NON)	(NON)	(NON)	S	R S
				R V	T P			
				E O	U E			
				G T	R R			
				I E	N C			
				S R	O E			
				T S	U N			
				E	T T			
				R	A			
				E	G			
				D	E			
327 PRECINCTS								
0095 117125 MODESTO 125,	571	130	22.77	35	48	26	0	21
0096 117165 MODESTO 165,	476	110	23.11	43	29	20	0	18
0097 117168 MODESTO 168,	233	37	15.88	7	11	15	0	4
0098 117172 MODESTO 172,	588	108	18.37	38	35	15	0	19
0099 119001 NEWMAN 1,3	165	36	21.82	25	7	3	0	1
0100 119002 NEWMAN 2,4	653	145	22.21	58	35	39	1	10
0101 119005 NEWMAN 5-8	671	161	23.99	70	35	38	0	18
0102 120001 NORTH 1A-E,2	312	106	33.97	43	26	14	0	22
0103 120003 NORTH 3	176	68	38.64	27	23	7	0	11
0104 121001 OAKDALE 1,2A	863	218	25.26	86	51	58	0	23
0105 121002 OAKDALE 2C,1	718	226	31.48	82	63	45	0	33
0106 121003 OAKDALE 3,5,	615	193	31.38	70	53	39	0	29
0107 121004 OAKDALE 4,8,	567	160	28.22	62	33	51	0	14
0108 121006 OAKDALE 6A,7	589	187	31.75	62	54	49	0	22
0109 123001 PARADISE 1,2	150	38	25.33	7	19	6	0	6
0110 123004 PARADISE 4,7	707	114	16.12	30	28	37	0	18
0111 123005 PARADISE 5	227	25	11.01	5	11	9	0	0
0112 124001 PATTERSON 1,	975	189	19.38	46	63	57	0	24
0113 124002 PATTERSON 2,	743	176	23.69	57	58	31	0	27
0114 124003 PATTERSON 3,	592	149	25.17	52	32	42	0	23
0115 124004 PATTERSON 4,	643	125	19.44	45	30	34	0	15
0116 126001 RIVERBANK 1,	1114	344	30.88	104	102	80	1	58
0117 126002 RIVERBANK 2,	831	192	23.10	64	54	49	0	25
0118 126008 RIVERBANK 8,	646	149	23.07	45	37	34	0	32
0119 126009 RIVERBANK 9-	664	135	20.33	37	47	28	0	22
0120 127001 SALIDA 1,3,1	688	163	23.69	37	67	30	0	29
0121 127002 SALIDA 2,5	499	133	26.65	42	31	37	0	23
0122 127004 SALIDA 4,6	627	166	26.48	42	52	45	0	25
0123 127007 SALIDA 7,9	511	133	26.03	35	37	35	0	26
0124 128001 TURLOCK 1,2	477	81	16.98	36	22	15	0	8
0125 128003 TURLOCK 3,4,	750	132	17.60	33	57	31	0	9
0126 128005 TURLOCK 5,7,	568	154	27.11	50	48	32	0	24
0127 128006 TURLOCK 6,10	599	165	27.55	89	44	18	0	13
0128 128008 TURLOCK 8,9,	690	292	42.32	151	56	45	2	38
0129 128012 TURLOCK 12,1	703	282	40.11	131	63	57	0	31
0130 128013 TURLOCK 13,4	589	152	25.81	68	45	27	0	12
0131 128014 TURLOCK 14,1	606	122	20.13	34	36	38	0	12
0132 128015 TURLOCK 15,1	837	207	24.73	81	48	39	0	38
0133 128017 TURLOCK 17,2	742	244	32.88	85	87	46	0	25
0134 128022 TURLOCK 22,3	697	228	32.71	99	54	37	0	38
0135 128025 TURLOCK 25,3	366	88	24.04	29	35	11	0	13
0136 128028 TURLOCK 28,4	646	158	24.46	63	35	35	0	24
0137 128030 TURLOCK 30,3	431	66	15.31	18	27	17	0	2
0138 128038 TURLOCK 38,4	592	185	31.25	83	43	38	0	20
0139 128044 TURLOCK 44,4	638	118	18.50	46	34	18	0	18
0140 129001 WATERFORD 1,	727	206	28.34	44	28	125	0	8
0141 129002 WATERFORD 2,	647	156	24.11	40	26	79	0	11

327 PRECINCTS	County Superintendent of Schools							
	R V E O G T I E S R T S E R E D	B C A A L S L T O T S	T P U E R R N C O E U N T T A G E	S K C U O Y T K T E N D A L L (NON)	S S H A A N N F N O O R N D (NON)	D D O A N V I S (NON)	O V V O E T R E S	U V N O D T E E R S
0142 130001 WESTPORT 1	231	66	28.57	25	19	16	0	6
0143 131002 STAR 2A-E,3	181	64	35.36	18	11	30	0	5
0144 131005 STAR 5B-D,F	188	56	29.79	11	11	30	0	4
0145 132001 WHITMORE 1,9	490	85	17.35	17	35	24	0	9
0146 901001 AIRPORT 1 EM	57	21	36.84	10	7	2	0	2
0147 902010 CASWELL 10 C	162	64	39.51	11	24	20	0	9
0148 903027 CERES 27	0	0		0	0	0	0	0
0149 904002 CHATOM 2,3,5	176	61	34.66	23	22	9	0	7
0150 906002 CLUB 2	164	67	40.85	23	20	9	0	14
0151 906010 CLUB 10	133	69	51.88	35	12	12	0	9
0152 906016 CLUB 16	26	16	61.54	3	3	9	0	2
0153 908001 CROWS LANDIN	190	67	35.26	27	16	11	0	11
0154 908004 CROWS LANDIN	180	90	50.00	61	15	11	0	4
0155 908005 CROWS LANDIN	199	91	45.73	45	19	9	0	18
0156 908007 CROWS LANDIN	234	98	41.88	71	11	15	0	1
0157 909006 DEL PUERTO 6	109	58	53.21	25	18	6	0	9
0158 910003 DENAIR 3-5,7	230	57	24.78	23	19	11	0	2
0159 911008 EMPIRE 8	1	1	100.00	1	0	0	0	0
0160 911010 EMPIRE 10	0	0		0	0	0	0	0
0161 912001 HART RANSOM	213	91	42.72	34	29	19	0	9
0162 912003 HART RANSOM	184	56	30.43	18	15	16	0	7
0163 912004 HART RANSOM	94	51	54.26	16	19	11	0	6
0164 913002 HICKMAN 2 ST	203	111	54.68	30	24	44	0	12
0165 913003 HICKMAN 3 ST	127	80	62.99	35	11	31	0	3
0166 914004 HUGHSON 4	0	0		0	0	0	0	0
0167 915002 LANGWORTH 2F	138	60	43.48	25	9	17	0	8
0168 916002 MC HENRY 2,8	106	62	58.49	27	16	10	0	9
0169 917049 MODESTO 49,1	85	20	23.53	3	7	5	0	3
0170 917161 MODESTO 161,	67	12	17.91	4	6	2	0	0
0171 917167 MODESTO 167,	5	2	40.00	0	0	2	0	0
0172 917196 MODESTO 196	1	1	100.00	1	0	0	0	0
0173 919009 NEWMAN 9	0	0		0	0	0	0	0
0174 920001 NORTH 1F-H,4	48	25	52.08	9	7	4	0	5
0175 921009 OAKDALE 9,16	1	1	100.00	0	0	0	0	0
0176 923009 PARADISE 9,2	158	34	21.52	8	7	11	0	7
0177 923010 PARADISE 10,	175	84	48.00	19	20	39	0	8
0178 923020 PARADISE 20,	229	43	18.78	12	13	14	0	5
0179 924007 PATTERSON 7,	0	0		0	0	0	0	0
0180 928021 TURLOCK 21,3	95	38	40.00	14	16	5	0	3
0181 930003 WESTPORT 3	129	54	41.86	31	15	4	0	2
0182 932003 WHITMORE 3	111	55	49.55	22	22	3	0	8
0183 AV 101002 AIRPORT 2	329	58	17.63	13	27	10	1	7
0184 AV 102001 CASWELL 1	1153	319	27.67	76	151	58	1	32
0185 AV 102002 CASWELL 2	181	55	30.39	16	28	8	0	3
0186 AV 102003 CASWELL 3	284	80	28.17	19	31	22	0	8
0187 AV 102005 CASWELL 5	899	249	27.70	68	101	64	0	15
0188 AV 102007 CASWELL 7	225	99	44.00	26	27	34	0	11



			County Superintendent of Schools						
			R V	T P	S K				
			E O	U E	C U				
			G T	R R	O Y	S S			
			I E	N C	T K	H A			
			B C	O E	T E	A N	D D		
			A A	U N	N	A N	O A	O V	
			L S	T T	D	N F	O A	U V	
			L T	A	A	N O	N V	N O	
			O	G	L	O R	I	E T	
			T	E	L	N D	S	R E	
			S	E	(NON)	(NON)	(NON)	S	
								R S	
327 PRECINCTS									
0189 AV 103001 CERES 1,1	1219	457	37.49	153	159	89	0	55	
0190 AV 103002 CERES 2,8	1595	577	36.18	199	203	110	0	64	
0191 AV 103003 CERES 3,4	761	240	31.54	70	84	59	0	27	
0192 AV 103005 CERES 5,1	1184	437	36.91	139	169	93	1	32	
0193 AV 103006 CERES 6,1	1026	333	32.46	90	130	80	1	32	
0194 AV 103007 CERES 7,1	1201	488	40.63	182	158	96	0	54	
0195 AV 103009 CERES 9,1	1119	472	42.18	165	160	93	0	56	
0196 AV 103010 CERES 10,	1051	389	37.01	118	144	81	0	43	
0197 AV 103014 CERES 14,	1012	353	34.88	91	159	70	0	33	
0198 AV 103016 CERES 16,	1247	387	31.03	108	164	77	0	35	
0199 AV 103026 CERES 26,	1380	489	35.43	150	165	131	1	42	
0200 AV 104001 CHATOM 1,	686	323	47.08	145	88	59	0	30	
0201 AV 105002 CLAUS 2,4	793	402	50.69	148	101	94	0	60	
0202 AV 105003 CLAUS 3 C	574	311	54.18	141	54	75	0	40	
0203 AV 106001 CLUB 1 WH	634	269	42.43	93	87	64	0	23	
0204 AV 106005 CLUB 5 WH	784	453	57.78	156	157	88	0	49	
0205 AV 106013 CLUB 13	222	101	45.50	39	30	22	0	10	
0206 AV 107005 COFFEE 5,	1334	768	57.57	361	121	180	0	105	
0207 AV 107006 COFFEE 6,	289	195	67.47	70	36	53	0	38	
0208 AV 107007 COFFEE 7	270	126	46.67	60	30	24	0	13	
0209 AV 108002 CROWS LAN	456	216	47.37	60	72	63	0	20	
0210 AV 108003 CROWS LAN	1125	508	45.16	215	140	79	0	75	
0211 AV 109001 DEL PUERT	678	334	49.26	150	78	59	0	46	
0212 AV 109003 DEL PUERT	363	134	36.91	42	32	32	0	27	
0213 AV 110001 DENAIR 1,	1080	627	58.06	242	206	122	0	59	
0214 AV 110002 DENAIR 2,	1133	581	51.28	271	188	80	0	39	
0215 AV 110007 DENAIR 7B	618	400	64.72	108	158	98	0	34	
0216 AV 110008 DENAIR 8-	483	277	57.35	118	71	52	0	36	
0217 AV 111002 EMPIRE 2,	644	353	54.81	139	64	103	0	43	
0218 AV 111003 EMPIRE 3,	948	300	31.65	69	116	75	0	36	
0219 AV 112001 HART RANS	704	438	62.22	160	112	111	0	56	
0220 AV 112002 HART RANS	306	189	61.76	77	50	40	0	23	
0221 AV 114001 HUGHSON 1,	913	432	47.32	165	134	83	0	51	
0222 AV 114003 HUGHSON 1,	1376	707	51.38	254	191	171	1	85	
0223 AV 115001 LANGWORTH	2470	1522	61.62	652	320	334	0	212	
0224 AV 117001 MODESTO 1	1296	465	35.88	172	135	91	0	68	
0225 AV 117002 MODESTO 2	1277	636	49.80	276	157	114	0	93	
0226 AV 117003 MODESTO 3	1117	270	24.17	67	96	84	0	26	
0227 AV 117004 MODESTO 4	1296	302	23.30	77	112	96	0	20	
0228 AV 117005 MODESTO 5	569	113	19.86	29	36	34	0	15	
0229 AV 117006 MODESTO 6	673	170	25.26	37	75	43	0	15	
0230 AV 117008 MODESTO 8	1631	527	32.31	143	171	133	1	76	
0231 AV 117009 MODESTO 9	1004	340	33.86	102	109	87	0	43	
0232 AV 117010 MODESTO 1	1068	479	44.85	154	138	121	0	61	
0233 AV 117014 MODESTO 1	1157	527	45.55	189	134	151	1	52	
0234 AV 117016 MODESTO 1	1235	405	32.79	117	132	114	0	41	
0235 AV 117017 MODESTO 1	789	323	40.94	96	100	87	0	39	

				County Superintendent of Schools								
				S	K							
				C	U							
				O	Y							
				T	K	S	S					
				T	E	H	A					
				N	A	N	D	D				
				D	N	F	O	A	O	V	U	V
				A	N	O	N	V	V	O	N	O
				L	O	R	I	E	T	D	T	
				L	N	D	S	R	E	E	E	
				(NON)	(NON)	(NON)	S	S	R	S		
327 PRECINCTS												
0236 AV 117018 MODESTO 1	1710	761	44.50	282	196	198	0	82				
0237 AV 117019 MODESTO 1	1877	987	52.58	382	213	239	3	147				
0238 AV 117023 MODESTO 2	298	62	20.81	16	20	19	0	6				
0239 AV 117025 MODESTO 2	403	143	35.48	58	45	20	0	20				
0240 AV 117027 MODESTO 2	1268	715	56.39	293	145	161	0	114				
0241 AV 117028 MODESTO 2	1577	611	38.74	239	164	124	0	81				
0242 AV 117029 MODESTO 2	1048	541	51.62	227	113	126	0	78				
0243 AV 117030 MODESTO 3	1085	450	41.47	167	137	96	0	53				
0244 AV 117035 MODESTO 3	1087	616	56.67	277	111	148	0	81				
0245 AV 117036 MODESTO 3	839	463	55.18	185	91	113	0	73				
0246 AV 117040 MODESTO 4	1521	873	57.40	369	171	207	0	127				
0247 AV 117043 MODESTO 4	1512	718	47.49	270	182	154	0	110				
0248 AV 117044 MODESTO 4	1161	624	53.75	262	141	148	0	75				
0249 AV 117047 MODESTO 4	1686	970	57.53	415	189	227	0	141				
0250 AV 117048 MODESTO 4	1028	610	59.34	252	129	139	0	86				
0251 AV 117050 MODESTO 5	1834	788	42.97	306	195	175	0	107				
0252 AV 117052 MODESTO 5	1188	674	56.73	291	147	142	0	92				
0253 AV 117053 MODESTO 5	857	307	35.82	97	84	89	0	36				
0254 AV 117058 MODESTO 5	1285	496	38.60	197	147	86	0	65				
0255 AV 117059 MODESTO 5	699	372	53.22	178	64	86	0	44				
0256 AV 117062 MODESTO 6	1071	457	42.67	155	135	117	0	49				
0257 AV 117063 MODESTO 6	773	182	23.54	34	68	67	0	10				
0258 AV 117068 MODESTO 6	1113	457	41.06	138	121	150	0	45				
0259 AV 117069 MODESTO 6	1121	501	44.69	154	147	129	0	71				
0260 AV 117070 MODESTO 7	1252	665	53.12	324	153	118	0	69				
0261 AV 117073 MODESTO 7	819	222	27.11	48	97	66	0	10				
0262 AV 117074 MODESTO 7	1662	926	55.72	395	212	224	0	91				
0263 AV 117076 MODESTO 7	970	389	40.10	157	111	69	0	50				
0264 AV 117078 MODESTO 7	1482	707	47.71	281	190	148	0	87				
0265 AV 117084 MODESTO 8	1597	645	40.39	244	160	160	0	77				
0266 AV 117090 MODESTO 9	1280	724	56.56	302	130	200	0	89				
0267 AV 117091 MODESTO 9	1019	563	55.25	233	130	132	0	67				
0268 AV 117093 MODESTO 9	1668	791	47.42	322	177	177	0	118				
0269 AV 117095 MODESTO 9	1767	919	52.01	337	236	242	0	105				
0270 AV 117098 MODESTO 9	1213	551	45.42	216	145	110	0	79				
0271 AV 117100 MODESTO 1	1513	749	49.50	304	204	152	0	83				
0272 AV 117104 MODESTO 1	1342	476	35.47	160	127	125	0	61				
0273 AV 117105 MODESTO 1	1099	350	31.85	114	128	76	0	28				
0274 AV 117106 MODESTO 1	1185	522	44.05	192	135	134	0	62				
0275 AV 117112 MODESTO 1	1551	739	47.65	278	196	158	1	105				
0276 AV 117119 MODESTO 1	995	589	59.20	262	124	127	0	75				
0277 AV 117125 MODESTO 1	1184	524	44.26	205	135	110	0	68				
0278 AV 117165 MODESTO 1	1062	514	48.40	194	125	121	2	71				
0279 AV 117168 MODESTO 1	295	61	20.68	8	25	26	0	2				
0280 AV 117172 MODESTO 1	1252	523	41.77	187	185	90	0	58				
0281 AV 119001 NEWMAN 1	372	168	45.16	109	30	16	0	13				
0282 AV 119002 NEWMAN 2	1147	463	40.37	214	127	77	0	44				

				County Superintendent of Schools									
				S	K								
				C	U								
				O	Y								
				T	K	S	S						
				T	E	H	A						
				N	A	N	D	D					
				D	N	F	O	A	O	V	U	V	
				A	N	O	N	V	V	O	N	O	
				L	O	R	I	E	T	D	T		
				L	N	D	S	R	E	E	E		
				(NON)	(NON)	(NON)	S	S	R	S			
327 PRECINCTS	R	V	T	P									
	E	O	U	E									
	G	T	R	R	T	K	S	S					
	I	E	B	C	N	C	T	E	H	A			
	S	R	A	A	O	E	N	A	N	D	D		
	T	S	L	S	U	N	D	N	F	O	A	O	V
	E	L	T	T	T	A	A	N	O	N	V	V	O
	R	O	A	L	O	R	I	E	T	D	T		
	E	T	G	L	N	D	S	R	E	E	E		
	D	S	E	(NON)	(NON)	(NON)	S	S	R	S			
0283 AV 119005 NEWMAN 5-	1050	401	38.19	201	95	80	0	25					
0284 AV 120001 NORTH 1A-	954	509	53.35	209	105	108	1	82					
0285 AV 120003 NORTH 3	513	312	60.82	119	74	68	0	51					
0286 AV 121001 OAKDALE 1	1808	784	43.36	318	207	174	1	79					
0287 AV 121002 OAKDALE 2	1739	791	45.49	330	164	176	0	117					
0288 AV 121003 OAKDALE 3	1292	624	48.30	253	149	136	0	84					
0289 AV 121004 OAKDALE 4	1361	688	50.55	278	183	136	0	89					
0290 AV 121006 OAKDALE 6	1187	603	50.80	273	135	98	0	95					
0291 AV 123001 PARADISE	549	325	59.20	118	102	57	0	46					
0292 AV 123004 PARADISE	1190	346	29.08	90	119	100	0	34					
0293 AV 123005 PARADISE	381	74	19.42	19	31	19	0	5					
0294 AV 124001 PATTERSON	1811	597	32.97	190	180	167	0	62					
0295 AV 124002 PATTERSON	1467	590	40.22	182	193	133	0	81					
0296 AV 124003 PATTERSON	1253	466	37.19	164	129	123	0	46					
0297 AV 124004 PATTERSON	1199	366	30.53	136	114	78	1	36					
0298 AV 126001 RIVERBANK	2349	1113	47.38	435	320	234	2	117					
0299 AV 126002 RIVERBANK	1582	602	38.05	206	194	136	0	65					
0300 AV 126008 RIVERBANK	1367	572	41.84	200	183	124	0	64					
0301 AV 126009 RIVERBANK	1503	615	40.92	220	203	125	0	62					
0302 AV 127001 SALIDA 1,	1194	528	44.22	178	153	129	0	65					
0303 AV 127002 SALIDA 2,	763	341	44.69	118	90	88	0	46					
0304 AV 127004 SALIDA 4,	924	389	42.10	119	128	94	0	47					
0305 AV 127007 SALIDA 7,	922	377	40.89	108	112	106	0	51					
0306 AV 128001 TURLOCK 1	924	320	34.63	115	102	69	1	33					
0307 AV 128003 TURLOCK 3	1373	437	31.83	154	156	90	0	38					
0308 AV 128005 TURLOCK 5	1150	517	44.96	210	159	91	0	56					
0309 AV 128006 TURLOCK 6	1262	560	44.37	232	179	104	0	46					
0310 AV 128008 TURLOCK 8	1807	1076	59.55	563	250	163	0	95					
0311 AV 128012 TURLOCK 1	2341	1435	61.30	675	350	264	1	148					
0312 AV 128013 TURLOCK 1	1312	580	44.21	235	184	103	0	61					
0313 AV 128014 TURLOCK 1	1302	558	42.86	239	170	102	0	48					
0314 AV 128015 TURLOCK 1	1673	796	47.58	330	214	161	0	95					
0315 AV 128017 TURLOCK 1	1665	741	44.50	294	229	130	0	82					
0316 AV 128022 TURLOCK 2	1627	776	47.70	330	212	159	2	68					
0317 AV 128025 TURLOCK 2	812	329	40.52	157	76	60	0	35					
0318 AV 128028 TURLOCK 2	1541	698	45.30	293	186	132	0	92					
0319 AV 128030 TURLOCK 3	658	187	28.42	62	61	51	0	10					
0320 AV 128038 TURLOCK 3	1161	560	48.23	220	150	112	0	77					
0321 AV 128044 TURLOCK 4	1195	446	37.32	200	101	81	0	61					
0322 AV 129001 WATERFORD	1167	512	43.87	127	90	268	0	28					
0323 AV 129002 WATERFORD	1075	475	44.19	107	93	244	1	28					
0324 AV 130001 WESTPORT	477	237	49.69	108	61	34	0	34					
0325 AV 131002 STAR 2A-E	408	226	55.39	64	35	104	0	23					
0326 AV 131005 STAR 5B-D	325	185	56.92	54	42	71	0	15					
0327 AV 132001 WHITMORE	849	305	35.92	98	109	68	0	30					
GRAND TOTALS	236374	89836	38.01	33829	24407	20561	32	10776					

Supervisor - District 3								
66 PRECINCTS	R V E O G T I E S R T S E R E D	B C A A L S L T O T S	T P U E R R N C O E U N T T A G E	K B A O T R H G E E R S I N E (NON)	T W E I R T R H Y R O W (NON)	T M O A N D Y R I G A L (NON)	O V V O E T R E S	U V N O D T E E R S
COUNTY TOTAL	44592	15204	34.10	3044	6055	4902	6	1176
VOTING PRECINCTS	44592	15204	34.10	3044	6055	4902	6	1176
BD OF EQUALIZATION 1 BOARD TOTAL	44592 44592	15204 15204	34.10 34.10	3044 3044	6055 6055	4902 4902	6 6	1176 1176
CONGRESSIONAL 10 CONGRESSIONAL TOTAL	44592 44592	15204 15204	34.10 34.10	3044 3044	6055 6055	4902 4902	6 6	1176 1176
SENATORIAL DISTRICT 5	34067	12415	36.44	2618	4986	3749	4	1031
SENATORIAL DISTRICT 12	10525	2789	26.50	426	1069	1153	2	145
SENATORIAL TOTAL	44592	15204	34.10	3044	6055	4902	6	1176
ASSEMBLY DISTRICT 12	23488	8874	37.78	2007	3604	2443	3	797
ASSEMBLY DISTRICT 21	21104	6330	29.99	1037	2451	2459	3	379
ASSEMBLY TOTAL	44592	15204	34.10	3044	6055	4902	6	1176
3RD SUPERVISORIAL SUPERVISORIAL TOTAL	44592 44592	15204 15204	34.10 34.10	3044 3044	6055 6055	4902 4902	6 6	1176 1176
MODESTO CITY TOTAL	32455 32455	10794 10794	33.26 33.26	1744 1744	4173 4173	3959 3959	5 5	894 894
UNINCORPORATED AREA	12137	4410	36.34	1300	1882	943	1	282

			Supervisor - District 3						
	R V	T P	K B		T M				
	E O	U E	A O		O A				
	G T	R R	T R	T W	N D				
	I E	B C	H G	E I	Y R				
	S R	A A	E E	R T	I	O V	U V		
	T S	L S	R S	R H	G	V O	N O		
	E	L T	I	Y R	A	E T	D T		
	R	O	N	O	L	R E	E E		
	E	T	E	W	S	S	R S		
66 PRECINCTS	D	S	E	(NON)	(NON)	(NON)			
0006 102007 CASWELL 7	146	22	15.07	1	10	6	0	5	
0037 112001 HART RANSOM	184	65	35.33	9	39	14	0	3	
0038 112002 HART RANSOM	81	24	29.63	7	15	0	0	1	
0044 117003 MODESTO 3,12	563	61	10.83	5	8	44	0	4	
0045 117004 MODESTO 4,11	636	60	9.43	7	8	41	1	3	
0046 117005 MODESTO 5	328	40	12.20	5	5	28	0	2	
0047 117006 MODESTO 6,92	290	21	7.24	2	4	13	0	1	
0048 117008 MODESTO 8,24	732	114	15.57	7	28	72	0	7	
0049 117009 MODESTO 9,12	417	60	14.39	12	19	24	0	4	
0050 117010 MODESTO 10,1	527	144	27.32	15	58	54	0	18	
0051 117014 MODESTO 14,1	560	106	18.93	12	51	31	0	12	
0052 117016 MODESTO 16,6	621	118	19.00	19	39	50	0	9	
0053 117017 MODESTO 17,6	410	97	23.66	20	32	35	0	10	
0054 117018 MODESTO 18,8	788	192	24.37	37	73	64	0	18	
0060 117029 MODESTO 29,6	523	153	29.25	33	67	43	0	9	
0074 117062 MODESTO 62,1	543	138	25.41	42	52	32	0	12	
0075 117063 MODESTO 63,1	387	38	9.82	5	2	29	0	2	
0076 117068 MODESTO 68,9	537	118	21.97	17	54	34	0	12	
0077 117069 MODESTO 69,9	453	103	22.74	22	33	30	0	18	
0083 117084 MODESTO 84,8	853	178	20.87	37	73	52	0	16	
0084 117090 MODESTO 90,1	490	178	36.33	26	79	50	0	23	
0087 117095 MODESTO 95,1	773	230	29.75	33	101	73	0	20	
0109 123001 PARADISE 1,2	150	38	25.33	7	22	8	0	1	
0110 123004 PARADISE 4,7	707	114	16.12	17	38	44	0	14	
0111 123005 PARADISE 5	227	25	11.01	1	11	12	0	1	
0120 127001 SALIDA 1,3,1	688	163	23.69	69	44	40	0	10	
0121 127002 SALIDA 2,5	499	133	26.65	70	22	27	0	14	
0122 127004 SALIDA 4,6	627	166	26.48	61	51	34	0	18	
0123 127007 SALIDA 7,9	511	133	26.03	46	45	28	0	14	
0161 912001 HART RANSOM	213	91	42.72	8	63	18	0	2	
0162 912003 HART RANSOM	184	56	30.43	20	14	17	0	5	
0163 912004 HART RANSOM	94	51	54.26	6	38	6	0	2	
0168 916002 MC HENRY 2,8	106	62	58.49	6	43	7	0	6	
0171 917167 MODESTO 167,	5	2	40.00	2	0	0	0	0	
0176 923009 PARADISE 9,2	158	34	21.52	9	12	11	0	1	
0177 923010 PARADISE 10,	175	84	48.00	49	24	11	0	2	
0178 923020 PARADISE 20,	229	43	18.78	2	8	31	0	3	
0188 AV 102007 CASWELL 7	225	99	44.00	13	36	40	0	9	
0219 AV 112001 HART RANS	704	438	62.22	79	315	22	0	23	
0220 AV 112002 HART RANS	306	189	61.76	43	129	14	0	4	
0226 AV 117003 MODESTO 3	1117	270	24.17	37	31	194	0	11	
0227 AV 117004 MODESTO 4	1296	302	23.30	36	48	212	1	9	
0228 AV 117005 MODESTO 5	569	113	19.86	6	28	71	0	9	
0229 AV 117006 MODESTO 6	673	170	25.26	21	30	115	0	4	
0230 AV 117008 MODESTO 8	1631	527	32.31	62	151	274	1	34	
0231 AV 117009 MODESTO 9	1004	340	33.86	41	131	143	0	26	
0232 AV 117010 MODESTO 1	1068	479	44.85	61	242	128	0	43	
0233 AV 117014 MODESTO 1	1157	527	45.55	74	249	159	1	44	

Supervisor - District 3

	R V	B C	T P	K B	T W	T M	O V	U V
	E O	A A	U E	A O	I	A O	V O	N O
	G T	L S	R R	T R	R H	O A	E T	D T
	I E	LS	N C	H G	Y R	N D	R E	E E
	S R	LT	O E	E E	O	Y R	S	R S
	T S	A	UN	R S	W	I		
	E	S	TT	I	L	G		
	R		A	N		A		
	E		G	E		L		
66 PRECINCTS	D		E	(NON)	(NON)	(NON)		
0234 AV 117016 MODESTO 1	1235	405	32.79	76	132	165	0	33
0235 AV 117017 MODESTO 1	789	323	40.94	57	115	115	0	32
0236 AV 117018 MODESTO 1	1710	761	44.50	138	282	262	0	74
0242 AV 117029 MODESTO 2	1048	541	51.62	104	230	170	0	40
0256 AV 117062 MODESTO 6	1071	457	42.67	124	154	159	0	20
0257 AV 117063 MODESTO 6	773	182	23.54	22	28	126	0	5
0258 AV 117068 MODESTO 6	1113	457	41.06	74	219	128	0	35
0259 AV 117069 MODESTO 6	1121	501	44.69	80	195	157	0	68
0265 AV 117084 MODESTO 8	1597	645	40.39	123	278	177	0	62
0266 AV 117090 MODESTO 9	1280	724	56.56	101	383	178	0	62
0269 AV 117095 MODESTO 9	1767	919	52.01	149	461	227	1	83
0291 AV 123001 PARADISE	549	325	59.20	42	243	23	0	16
0292 AV 123004 PARADISE	1190	346	29.08	63	93	167	0	22
0293 AV 123005 PARADISE	381	74	19.42	12	17	43	0	2
0302 AV 127001 SALIDA 1,	1194	528	44.22	212	188	90	0	38
0303 AV 127002 SALIDA 2,	763	341	44.69	139	124	60	1	19
0304 AV 127004 SALIDA 4,	924	389	42.10	152	113	100	0	21
0305 AV 127007 SALIDA 7,	922	377	40.89	157	125	70	0	26
GRAND TOTALS	44592	15204	34.10	3044	6055	4902	6	1176

				Supervisor - District 4				
	R V	T P	T B					
	E O	U E	O E					
	G T	RR	M R	J E K	F C D			
	I E	B C	N C	R	A . E	R . A		
	S R	A A	O E	Y	N A	A M		
	T S	L S	U N	H	I T	N R	O V	U V
	E	L T	T T	I	C I	K E	V O	N O
	R	O	A	L	E N	L	E T	D T
	E	T	G	L	G	L	R E	E E
68 PRECINCTS	D	S	E	(NON)	(NON)	(NON)	S	R S
COUNTY TOTAL	52604	21613	41.09	8492	4810	6481	10	1809
VOTING PRECINCTS	52604	21613	41.09	8492	4810	6481	10	1809
BD OF EQUALIZATION 1	52604	21613	41.09	8492	4810	6481	10	1809
BOARD TOTAL	52604	21613	41.09	8492	4810	6481	10	1809
CONGRESSIONAL 10	52604	21613	41.09	8492	4810	6481	10	1809
CONGRESSIONAL TOTAL	52604	21613	41.09	8492	4810	6481	10	1809
SENATORIAL DISTRICT 5	49362	20667	41.87	8047	4620	6247	6	1736
SENATORIAL DISTRICT 8	83	37	44.58	16	7	13	0	2
SENATORIAL DISTRICT 12	3159	909	28.77	429	183	221	4	71
SENATORIAL TOTAL	52604	21613	41.09	8492	4810	6481	10	1809
ASSEMBLY DISTRICT 12	31502	13238	42.02	5480	3032	3637	4	1080
ASSEMBLY DISTRICT 21	21102	8375	39.69	3012	1778	2844	6	729
ASSEMBLY TOTAL	52604	21613	41.09	8492	4810	6481	10	1809
4TH SUPERVISORIAL	52604	21613	41.09	8492	4810	6481	10	1809
SUPERVISORIAL TOTAL	52604	21613	41.09	8492	4810	6481	10	1809
CERES	1746	612	35.05	301	119	145	3	46
MODESTO	47772	19685	41.21	7542	4466	5979	6	1680
CITY TOTAL	49518	20297	40.99	7843	4585	6124	9	1726
UNINCORPORATED AREA	3086	1316	42.64	649	225	357	1	83

Supervisor - District 4

68 PRECINCTS	R V	T P	T B					
	E O	U E	O E	M R	J E K	F C D		
	GT	RR	MR	J E K	F C D			
	I E	BC	NC	R A E	R A			
	SR	AA	OE	Y N A	A M			
	TS	LS	UN	H I T	N R	O V	U V	
	E	LT	TT	I C I	K E	VO	NO	
	R	O	A	L E N	L	ET	DT	
	E	T	G	L G	L	RE	EE	
	D	S	E	(NON)	(NON)	S	RS	
0001 101002 AIRPORT 2-4	216	14	6.48	6	2	3	0	3
0013 103009 CERES 9,15,2	627	140	22.33	59	21	46	0	13
0024 107005 COFFEE 5,8,1	420	138	32.86	69	22	35	0	11
0026 107007 COFFEE 7	137	39	28.47	12	7	18	0	2
0042 117001 MODESTO 1,7,	667	119	17.84	58	30	25	0	7
0043 117002 MODESTO 2,10	604	177	29.30	93	35	39	0	10
0055 117019 MODESTO 19,2	797	230	28.86	76	56	83	0	15
0056 117023 MODESTO 23,8	206	15	7.28	4	7	3	0	1
0057 117025 MODESTO 25,2	211	42	19.91	15	8	14	0	5
0058 117027 MODESTO 27,3	554	226	40.79	61	33	108	0	22
0059 117028 MODESTO 28,3	634	137	21.61	48	25	44	0	19
0061 117030 MODESTO 30,6	534	141	26.40	60	33	31	0	17
0062 117035 MODESTO 35,3	449	169	37.64	73	27	55	0	14
0063 117036 MODESTO 36,3	367	130	35.42	56	19	43	0	13
0064 117040 MODESTO 40-4	647	219	33.85	98	37	64	0	19
0065 117043 MODESTO 43,4	649	165	25.42	62	39	41	0	23
0066 117044 MODESTO 44,5	469	117	24.95	46	20	42	0	9
0067 117047 MODESTO 47,5	651	197	30.26	98	31	56	0	14
0068 117048 MODESTO 48,1	410	146	35.61	56	35	46	0	10
0069 117050 MODESTO 50,5	805	209	25.96	73	40	71	0	25
0070 117052 MODESTO 52,8	414	130	31.40	67	29	32	0	2
0071 117053 MODESTO 53,1	439	86	19.59	42	25	14	0	5
0072 117058 MODESTO 58,6	685	127	18.54	54	33	29	0	10
0081 117076 MODESTO 76,7	494	91	18.42	42	21	18	0	10
0085 117091 MODESTO 91,1	363	106	29.20	42	20	38	0	5
0086 117093 MODESTO 93,9	661	189	28.59	81	57	37	0	14
0088 117098 MODESTO 98,1	515	127	24.66	63	24	22	0	17
0089 117100 MODESTO 100,	643	157	24.42	73	38	37	0	9
0092 117106 MODESTO 106,	595	163	27.39	69	37	40	1	16
0095 117125 MODESTO 125,	571	130	22.77	61	24	30	0	15
0098 117172 MODESTO 172,	588	108	18.37	43	21	25	0	17
0146 901001 AIRPORT 1 EM	57	21	36.84	10	5	6	0	0
0148 903027 CERES 27	0	0		0	0	0	0	0
0150 906002 CLUB 2	164	67	40.85	27	15	20	0	4
0151 906010 CLUB 10	133	69	51.88	39	11	15	0	3
0152 906016 CLUB 16	26	16	61.54	6	2	7	0	2
0170 917161 MODESTO 161,	67	12	17.91	6	3	2	0	0
0183 AV 101002 AIRPORT 2	329	58	17.63	27	11	14	1	5
0195 AV 103009 CERES 9,1	1119	472	42.18	242	98	99	3	33
0206 AV 107005 COFFEE 5,	1334	768	57.57	397	131	197	0	43
0208 AV 107007 COFFEE 7	270	126	46.67	56	19	42	0	10
0224 AV 117001 MODESTO 1	1296	465	35.88	186	104	128	0	46
0225 AV 117002 MODESTO 2	1277	636	49.80	258	147	181	0	54
0237 AV 117019 MODESTO 1	1877	987	52.58	310	220	378	1	76
0238 AV 117023 MODESTO 2	298	62	20.81	19	15	19	0	9
0239 AV 117025 MODESTO 2	403	143	35.48	44	41	36	0	21
0240 AV 117027 MODESTO 2	1268	715	56.39	215	115	325	0	58
0241 AV 117028 MODESTO 2	1577	611	38.74	207	146	190	0	65



			Supervisor - District 4							
			R V	T P	T B					
			E O	U E	O E					
			G T	R R	M R	J E K	F C D			
			I E	B C	N C	R	A . E	R . A		
			S R	A A	O E	Y	N A	A M		
			T S	L S	U N	H	I T	N R	O V	U V
			E	L T	T T	I	C I	K E	V O	N O
			R	O	A	L	E N	L	E T	D T
			E	T	G	L	G	L	R E	E E
68 PRECINCTS			D	S	E	(NON)	(NON)	(NON)	S	R S
0243	AV 117030	MODESTO 3	1085	450	41.47	162	118	133	0	40
0244	AV 117035	MODESTO 3	1087	616	56.67	171	122	289	0	36
0245	AV 117036	MODESTO 3	839	463	55.18	167	79	166	0	51
0246	AV 117040	MODESTO 4	1521	873	57.40	327	188	291	0	70
0247	AV 117043	MODESTO 4	1512	718	47.49	276	176	215	0	50
0248	AV 117044	MODESTO 4	1161	624	53.75	257	141	186	0	42
0249	AV 117047	MODESTO 4	1686	970	57.53	383	204	312	0	74
0250	AV 117048	MODESTO 4	1028	610	59.34	215	130	211	1	47
0251	AV 117050	MODESTO 5	1834	788	42.97	269	190	265	1	65
0252	AV 117052	MODESTO 5	1188	674	56.73	255	155	201	0	61
0253	AV 117053	MODESTO 5	857	307	35.82	114	91	76	0	25
0254	AV 117058	MODESTO 5	1285	496	38.60	195	135	111	0	55
0263	AV 117076	MODESTO 7	970	389	40.10	158	101	84	0	45
0267	AV 117091	MODESTO 9	1019	563	55.25	209	147	156	0	51
0268	AV 117093	MODESTO 9	1668	791	47.42	349	180	217	1	47
0270	AV 117098	MODESTO 9	1213	551	45.42	223	144	126	0	58
0271	AV 117100	MODESTO 1	1513	749	49.50	302	175	204	0	64
0274	AV 117106	MODESTO 1	1185	522	44.05	223	131	131	0	38
0277	AV 117125	MODESTO 1	1184	524	44.26	217	126	131	1	47
0280	AV 117172	MODESTO 1	1252	523	41.77	211	138	128	0	42
GRAND TOTALS			52604	21613	41.09	8492	4810	6481	10	1809

327 PRECINCTS	R V		T P	Assessor			Auditor-Controller			Clerk-Recorder		
	E O		U E				K K G			D L		
	G T		R R				A . I			O I		
	I E	B C	N C	D H G			S L			N N	O V	U V
	S R	A A	O E	O . A			H L	O V	U V	N D	V O	N O
	T S	L S	U N	N E	O V	U V	M	V O	N O	A E	E T	D T
	E	L T	T T	K	V O	N O	I	E T	D T	R	R E	E E
	R	O	A	L	E T	D T	R	R E	E E	(NON)	S	R S
	E	T	G	E	R E	E E	(NON)	S	R S	(NON)	S	R S
	D	S	E	(NON)	S	R S	(NON)	S	R S	(NON)	S	R S
COUNTY TOTAL	236374	89836	38.01	65152	6	23689	63035	5	25758	64458	4	24579
VOTING PRECINCTS	236374	89836	38.01	65152	6	23689	63035	5	25758	64458	4	24579
BD OF EQUALIZATION 1	236374	89836	38.01	65152	6	23689	63035	5	25758	64458	4	24579
BOARD TOTAL	236374	89836	38.01	65152	6	23689	63035	5	25758	64458	4	24579
CONGRESSIONAL 10	236374	89836	38.01	65152	6	23689	63035	5	25758	64458	4	24579
CONGRESSIONAL TOTAL	236374	89836	38.01	65152	6	23689	63035	5	25758	64458	4	24579
SENATORIAL DISTRICT 5	112454	44503	39.57	32292	1	11748	31111	1	12899	31922	1	12194
SENATORIAL DISTRICT 8	69695	29443	42.25	21036	4	8096	20398	4	8733	20765	3	8445
SENATORIAL DISTRICT 12	54225	15890	29.30	11824	1	3845	11526	0	4126	11771	0	3940
SENATORIAL TOTAL	236374	89836	38.01	65152	6	23689	63035	5	25758	64458	4	24579
ASSEMBLY DISTRICT 12	150948	61863	40.98	44853	5	16378	43390	5	17817	44337	4	17039
ASSEMBLY DISTRICT 21	85426	27973	32.75	20299	1	7311	19645	0	7941	20121	0	7540
ASSEMBLY TOTAL	236374	89836	38.01	65152	6	23689	63035	5	25758	64458	4	24579
1ST SUPERVISORIAL	50989	21266	41.71	15458	2	5577	14952	2	6081	15209	0	5884
2ND SUPERVISORIAL	47360	19450	41.07	13930	3	5323	13558	3	5692	13747	3	5556
3RD SUPERVISORIAL	44592	15204	34.10	11071	0	3931	10758	0	4241	11034	1	4004
4TH SUPERVISORIAL	52604	21613	41.09	15519	0	5903	14840	0	6562	15360	0	6087
5TH SUPERVISORIAL	40829	12303	30.13	9174	1	2955	8927	0	3182	9108	0	3048
SUPERVISORIAL TOTAL	236374	89836	38.01	65152	6	23689	63035	5	25758	64458	4	24579
CERES	19442	5881	30.25	4425	0	1375	4330	0	1461	4392	0	1421
HUGHSON	3373	1463	43.37	1073	0	376	1054	0	393	1056	0	396
MODESTO	98084	37470	38.20	27272	1	9802	26302	1	10754	27008	1	10126
NEWMAN	4058	1374	33.86	1022	0	338	993	0	366	1018	0	345
OAKDALE	10740	4475	41.67	3198	0	1212	3107	1	1300	3160	0	1259
PATTERSON	8683	2658	30.61	2010	0	614	1968	0	650	2010	0	616
RIVERBANK	10056	3722	37.01	2800	0	875	2710	0	963	2755	0	936
TURLOCK	31829	12728	39.99	9100	3	3508	8922	3	3690	9016	2	3624
WATERFORD	3616	1349	37.31	995	1	332	972	0	361	994	0	346
CITY TOTAL	189881	71120	37.46	51895	5	18432	50358	5	19938	51409	3	19069
UNINCORPORATED AREA	46493	18716	40.26	13257	1	5257	12677	0	5820	13049	1	5510

327 PRECINCTS	R V	T P	Assessor			Auditor-Controller			Clerk-Recorder			
	E O	U E										
	G T	R R				K K G						
	I E	B C	N C	D H G		A . I			D L			
	S R	A A	O E	O . A		S L			O I			
	T S	L S	U N	N E	O V	U V	H L	O V	U V	N N	O V	U V
	E	L T	T T	K	V O	N O	M	V O	N O	N D	V O	N O
	R	O	A	L	E T	D T	I	E T	D T	A E	E T	D T
	E	T	G	E	R E	E E	R	R E	E E	R	R E	E E
	D	S	E	(NON)	S	R S	(NON)	S	R S	(NON)	S	R S
0001 101002 AIRPORT 2-4	216	14	6.48	13	0	1	13	0	1	13	0	1
0002 102001 CASWELL 1 CL	884	93	10.52	75	0	14	70	0	20	76	0	16
0003 102002 CASWELL 2,4	97	11	11.34	10	0	1	9	0	2	10	0	1
0004 102003 CASWELL 3	220	14	6.36	11	0	3	9	0	5	10	0	4
0005 102005 CASWELL 5,6,	652	67	10.28	58	0	6	54	0	10	57	0	10
0006 102007 CASWELL 7	146	22	15.07	16	0	6	17	0	5	17	0	5
0007 103001 CERES 1,11,2	644	145	22.52	95	0	47	97	0	45	98	0	44
0008 103002 CERES 2,8,37	883	179	20.27	123	0	52	116	0	59	118	0	57
0009 103003 CERES 3,4,43	469	63	13.43	47	0	12	42	0	16	47	0	12
0010 103005 CERES 5,19,3	543	93	17.13	65	0	24	63	0	28	66	0	23
0011 103006 CERES 6,13,3	510	88	17.25	62	0	20	63	0	19	63	0	20
0012 103007 CERES 7,12	622	144	23.15	107	0	32	102	0	36	102	0	39
0013 103009 CERES 9,15,2	627	140	22.33	105	0	31	98	0	36	105	0	30
0014 103010 CERES 10,20	521	108	20.73	84	0	22	85	0	21	84	0	22
0015 103014 CERES 14,17,	547	84	15.36	60	0	24	58	0	25	59	0	25
0016 103016 CERES 16,18,	637	93	14.60	69	0	27	69	0	27	68	0	27
0017 103026 CERES 26,28,	644	122	18.94	96	0	20	93	0	23	93	0	23
0018 104001 CHATOM 1,4 D	260	72	27.69	53	0	19	53	0	18	53	0	19
0019 105002 CLAUS 2,4,5	282	77	27.30	49	0	25	43	0	30	47	0	28
0020 105003 CLAUS 3 COFF	156	50	32.05	42	0	8	38	0	12	38	0	12
0021 106001 CLUB 1 WHITM	289	52	17.99	33	0	18	34	0	18	35	0	16
0022 106005 CLUB 5 WHITM	291	72	24.74	53	0	17	52	0	18	52	0	19
0023 106013 CLUB 13	128	24	18.75	13	0	11	13	0	11	14	0	10
0024 107005 COFFEE 5,8,1	420	138	32.86	95	0	43	93	0	45	91	0	47
0025 107006 COFFEE 6,10	75	25	33.33	17	0	8	16	0	9	17	0	8
0026 107007 COFFEE 7	137	39	28.47	28	0	11	28	0	11	29	0	10
0027 108002 CROWS LANDIN	146	17	11.64	13	0	3	13	0	4	14	0	3
0028 108003 CROWS LANDIN	479	119	24.84	84	0	35	77	0	42	78	0	41
0029 109001 DEL PUERTO 1	303	95	31.35	50	0	45	48	0	48	49	0	47
0030 109003 DEL PUERTO 3	222	58	26.13	44	0	13	44	0	14	43	0	15
0031 110001 DENAIR 1,7A,	509	194	38.11	128	0	64	119	0	72	121	0	70
0032 110002 DENAIR 2,12,	599	205	34.22	139	0	65	135	0	69	141	0	63
0033 110007 DENAIR 7B ST	225	87	38.67	57	0	30	52	0	35	51	0	36
0034 110008 DENAIR 8-11,	200	37	18.50	28	0	9	29	0	8	28	0	9
0035 111002 EMPIRE 2,5,9	224	65	29.02	47	0	18	44	0	21	45	0	20
0036 111003 EMPIRE 3,4	508	86	16.93	60	0	25	56	0	27	58	0	26
0037 112001 HART RANSOM	184	65	35.33	43	0	22	39	0	26	37	0	28
0038 112002 HART RANSOM	81	24	29.63	12	0	11	12	0	11	12	0	11
0039 114001 HUGHSON 1A,C	436	124	28.44	90	0	32	92	0	30	90	0	32
0040 114003 HUGHSON 1B,3	648	200	30.86	150	0	47	146	0	52	143	0	55
0041 115001 LANGWORTH 1,	683	270	39.53	188	0	80	181	0	86	186	0	83
0042 117001 MODESTO 1,7,	667	119	17.84	89	0	26	87	0	28	89	0	27
0043 117002 MODESTO 2,10	604	177	29.30	128	0	49	127	0	49	131	0	46
0044 117003 MODESTO 3,12	563	61	10.83	42	0	17	43	0	16	47	0	13
0045 117004 MODESTO 4,11	636	60	9.43	41	0	17	41	0	18	39	0	19
0046 117005 MODESTO 5	328	40	12.20	29	0	11	28	0	12	27	0	12
0047 117006 MODESTO 6,9,2	290	21	7.24	14	0	5	12	0	6	14	0	5
0048 117008 MODESTO 8,24	732	114	15.57	81	0	31	79	0	35	82	0	30
0049 117009 MODESTO 9,12	417	60	14.39	41	0	18	39	0	20	41	0	18
0050 117010 MODESTO 10,1	527	144	27.32	94	0	48	98	0	45	92	0	52

				Assessor			Auditor-Controller			Clerk-Recorder					
				U E			K K G			D L					
				R V	T P		A . I			O I					
				E O	U E		S L			N N	O V	U V			
				G T	R R		H L	O V	U V	N N	O V	U V			
				I E	B C	N C	D H G			N N	O V	U V			
				S R	A A	O E	O . A			N D	V O	N O			
				T S	L S	U N	N E	O V	U V	A E	E T	D T			
				E	L T	T T	K	V O	N O	R	E T	D T			
				R	O	A	L	E T	D T	R	E T	D T			
				E	T	G	E	R E	E E	R	R E	E E			
327 PRECINCTS				D	S	E	(NON)	S	R S	(NON)	S	R S			
0051	117014	MODESTO	14.1	560	106	18.93	78	0	26	78	0	26	78	0	26
0052	117016	MODESTO	16.6	621	118	19.00	88	0	27	91	0	24	90	0	26
0053	117017	MODESTO	17.6	410	97	23.66	73	0	24	70	0	26	74	0	23
0054	117018	MODESTO	18.8	788	192	24.37	145	0	43	141	0	46	146	0	43
0055	117019	MODESTO	19.2	797	230	28.86	151	0	77	147	0	82	149	0	79
0056	117023	MODESTO	23.8	206	15	7.28	15	0	0	13	0	2	15	0	0
0057	117025	MODESTO	25.2	211	42	19.91	33	0	9	33	0	9	33	0	9
0058	117027	MODESTO	27.3	554	226	40.79	152	0	73	140	0	83	149	0	75
0059	117028	MODESTO	28.3	634	137	21.61	94	0	42	89	0	45	93	0	43
0060	117029	MODESTO	29.6	523	153	29.25	107	0	42	104	0	42	104	0	41
0061	117030	MODESTO	30.6	534	141	26.40	104	0	35	99	0	40	98	0	41
0062	117035	MODESTO	35.3	449	169	37.64	107	0	62	98	0	71	103	0	65
0063	117036	MODESTO	36.3	367	130	35.42	78	0	49	74	0	53	78	0	49
0064	117040	MODESTO	40.4	647	219	33.85	141	0	77	133	0	84	144	0	74
0065	117043	MODESTO	43.4	649	165	25.42	115	0	46	112	0	51	114	0	47
0066	117044	MODESTO	44.5	469	117	24.95	79	0	36	74	0	41	80	0	36
0067	117047	MODESTO	47.5	651	197	30.26	140	0	59	127	0	72	133	0	66
0068	117048	MODESTO	48.1	410	146	35.61	97	0	49	92	0	54	99	0	47
0069	117050	MODESTO	50.5	805	209	25.96	128	0	74	127	0	75	127	0	76
0070	117052	MODESTO	52.8	414	130	31.40	95	0	32	90	0	37	92	0	34
0071	117053	MODESTO	53.1	439	86	19.59	60	0	22	59	0	25	59	0	26
0072	117058	MODESTO	58.6	685	127	18.54	94	0	32	90	0	35	91	0	34
0073	117059	MODESTO	59.1	252	82	32.54	61	0	21	60	0	22	59	0	22
0074	117062	MODESTO	62.1	543	138	25.41	93	0	42	87	0	47	89	0	46
0075	117063	MODESTO	63.1	387	38	9.82	27	0	10	27	0	11	28	0	9
0076	117068	MODESTO	68.9	537	118	21.97	77	0	37	75	0	37	81	0	33
0077	117069	MODESTO	69.9	453	103	22.74	68	0	34	66	0	37	66	0	37
0078	117070	MODESTO	70.1	545	149	27.34	104	0	43	103	0	42	101	0	46
0079	117073	MODESTO	73.1	351	37	10.54	25	0	11	26	0	10	23	0	13
0080	117074	MODESTO	74.7	647	209	32.30	146	0	59	141	0	65	145	0	62
0081	117076	MODESTO	76.7	494	91	18.42	63	0	26	59	0	29	61	0	28
0082	117078	MODESTO	78.8	719	198	27.54	155	0	42	145	0	52	151	0	46
0083	117084	MODESTO	84.8	853	178	20.87	136	0	41	125	0	52	134	1	41
0084	117090	MODESTO	90.1	490	178	36.33	124	0	52	113	0	63	120	0	56
0085	117091	MODESTO	91.1	363	106	29.20	78	0	26	76	0	28	79	0	25
0086	117093	MODESTO	93.9	661	189	28.59	133	0	56	130	0	58	134	0	55
0087	117095	MODESTO	95.1	773	230	29.75	169	0	55	165	0	58	169	0	55
0088	117098	MODESTO	98.1	515	127	24.66	78	0	47	74	0	52	75	0	51
0089	117100	MODESTO	100.	643	157	24.42	120	0	36	117	0	39	119	0	37
0090	117104	MODESTO	104.	666	130	19.52	95	1	32	94	1	34	93	0	35
0091	117105	MODESTO	105.	605	123	20.33	92	0	25	89	0	28	90	0	27
0092	117106	MODESTO	106.	595	163	27.39	114	0	46	115	0	46	119	0	42
0093	117112	MODESTO	112.	681	176	25.84	126	0	45	124	0	49	124	0	48
0094	117119	MODESTO	119.	338	98	28.99	74	0	24	70	0	28	70	0	28
0095	117125	MODESTO	125.	571	130	22.77	90	0	39	82	0	45	85	0	43
0096	117165	MODESTO	165.	476	110	23.11	74	0	36	69	0	41	69	0	41
0097	117168	MODESTO	168.	233	37	15.88	27	0	10	26	0	11	28	0	9
0098	117172	MODESTO	172.	588	108	18.37	73	0	30	71	0	32	67	0	35
0099	119001	NEWMAN	1.3	165	36	21.82	26	0	10	23	0	13	26	0	10
0100	119002	NEWMAN	2.4	653	145	22.21	105	0	37	102	0	39	104	0	40

327 PRECINCTS	R V	T P	Assessor			Auditor-Controller			Clerk-Recorder			
	E O G T I E S R T S E R E D	B C A A L S L T O T S	N C R R O E U N T T A G E	D H G O . A N E K L E (NON)	O V V O E T R E S	U V N O D T E E R S	K K G A . I S L H L M I R (NON)	O V V O E T R E S	U V N O D T E E R S	D L O I N N N D A E R (NON)	O V V O E T R E S	U V N O D T E E R S
0101 119005 NEWMAN 5-8	671	161	23.99	115	0	44	111	0	47	111	0	47
0102 120001 NORTH 1A-E,2	312	106	33.97	65	0	40	60	0	45	62	0	44
0103 120003 NORTH 3	176	68	38.64	49	0	18	49	0	18	48	0	19
0104 121001 OAKDALE 1,2A	863	218	25.26	167	0	51	164	0	54	162	0	56
0105 121002 OAKDALE 2C,1	718	226	31.48	151	0	69	150	1	71	147	0	74
0106 121003 OAKDALE 3,5,	615	193	31.38	128	0	59	121	0	67	127	0	61
0107 121004 OAKDALE 4,8,	567	160	28.22	113	0	43	115	0	41	117	0	40
0108 121006 OAKDALE 6A,7	589	187	31.75	135	0	49	131	0	54	130	0	53
0109 123001 PARADISE 1,2	150	38	25.33	22	0	16	20	0	18	20	0	18
0110 123004 PARADISE 4,7	707	114	16.12	75	0	36	74	0	37	71	0	39
0111 123005 PARADISE 5	227	25	11.01	20	0	3	21	0	2	21	0	3
0112 124001 PATTERSON 1,	975	189	19.38	147	0	41	149	0	39	147	0	41
0113 124002 PATTERSON 2,	743	176	23.69	119	0	49	115	0	54	122	0	49
0114 124003 PATTERSON 3,	592	149	25.17	103	0	45	102	0	45	107	0	41
0115 124004 PATTERSON 4,	643	125	19.44	90	0	35	86	0	38	83	0	41
0116 126001 RIVERBANK 1,	1114	344	30.88	249	0	92	234	0	106	234	0	106
0117 126002 RIVERBANK 2,	831	192	23.10	146	0	44	138	0	49	146	0	47
0118 126008 RIVERBANK 8,	646	149	23.07	100	0	46	93	0	52	92	0	54
0119 126009 RIVERBANK 9-	664	135	20.33	89	0	43	93	0	40	93	0	40
0120 127001 SALIDA 1,3,1	688	163	23.69	101	0	59	107	0	55	107	0	55
0121 127002 SALIDA 2,5	499	133	26.65	87	0	43	86	0	44	84	0	48
0122 127004 SALIDA 4,6	627	166	26.48	113	0	48	115	0	47	117	0	46
0123 127007 SALIDA 7,9	511	133	26.03	88	0	42	77	0	49	88	0	42
0124 128001 TURLOCK 1,2	477	81	16.98	59	0	22	58	0	23	58	0	23
0125 128003 TURLOCK 3,4,	750	132	17.60	97	1	29	95	0	35	98	0	31
0126 128005 TURLOCK 5,7,	568	154	27.11	108	0	45	106	0	48	109	0	44
0127 128006 TURLOCK 6,10	599	165	27.55	114	0	46	115	0	48	115	0	48
0128 128008 TURLOCK 8,9,	690	292	42.32	180	0	110	169	0	120	172	0	118
0129 128012 TURLOCK 12,1	703	282	40.11	175	0	105	171	0	111	168	0	114
0130 128013 TURLOCK 13,4	589	152	25.81	115	0	35	111	0	38	113	0	38
0131 128014 TURLOCK 14,1	606	122	20.13	93	0	26	94	0	26	93	0	28
0132 128015 TURLOCK 15,1	837	207	24.73	142	0	64	139	0	67	140	0	65
0133 128017 TURLOCK 17,2	742	244	32.88	177	0	63	171	0	70	171	0	70
0134 128022 TURLOCK 22,3	697	228	32.71	151	0	75	145	0	81	142	0	83
0135 128025 TURLOCK 25,3	366	88	24.04	68	0	20	66	0	22	67	0	21
0136 128028 TURLOCK 28,4	646	158	24.46	113	0	42	107	1	46	110	0	45
0137 128030 TURLOCK 30,3	431	66	15.31	56	0	7	50	0	12	53	0	8
0138 128038 TURLOCK 38,4	592	185	31.25	125	0	59	121	0	63	124	0	61
0139 128044 TURLOCK 44,4	638	118	18.50	74	0	39	79	0	34	73	0	41
0140 129001 WATERFORD 1,	727	206	28.34	153	0	50	147	0	57	151	0	55
0141 129002 WATERFORD 2,	647	156	24.11	102	0	51	99	0	55	104	0	51
0142 130001 WESTPORT 1	231	66	28.57	39	0	25	37	0	27	41	0	24
0143 131002 STAR 2A-E,3	181	64	35.36	39	0	25	39	0	25	41	0	23
0144 131005 STAR 5B-D,F	188	56	29.79	42	0	14	40	0	16	39	0	17
0145 132001 WHITMORE 1,9	490	85	17.35	59	0	25	57	0	27	59	0	26
0146 901001 AIRPORT 1 EM	57	21	36.84	18	0	3	16	0	5	18	0	3
0147 902010 CASWELL 10 C	162	64	39.51	39	0	25	37	0	27	38	0	25
0148 903027 CERES 27	0	0		0	0	0	0	0	0	0	0	0
0149 904002 CHATOM 2,3,5	176	61	34.66	47	0	13	48	0	13	48	0	13
0150 906002 CLUB 2	164	67	40.85	45	0	21	43	0	22	47	0	19

327 PRECINCTS	R V	T P	Assessor			Auditor-Controller			Clerk-Recorder			
	E O G T I E S R T S E R E D	B C A A L S L T O T S	U E R R N C O E U N T T A G E	D H G O . A N E K L E (NON)	O V V O E T R E S	U V N O D T E E R S	K K G A . I S L H L M I R (NON)	O V V O E T R E S	U V N O D T E E R S	D L O I N N N D A E R (NON)	O V V O E T R E S	U V N O D T E E R S
0151 906010 CLUB 10	133	69	51.88	41	0	26	39	0	28	41	0	26
0152 906016 CLUB 16	26	16	61.54	11	0	6	11	0	6	11	0	6
0153 908001 CROWS LANDIN	190	67	35.26	30	0	34	28	0	36	30	0	35
0154 908004 CROWS LANDIN	180	90	50.00	65	0	21	58	0	27	61	0	25
0155 908005 CROWS LANDIN	199	91	45.73	59	0	31	54	0	34	57	0	32
0156 908007 CROWS LANDIN	234	98	41.88	78	0	18	73	0	24	79	0	18
0157 909006 DEL PUERTO 6	109	58	53.21	33	0	25	30	0	27	33	0	26
0158 910003 DENAIR 3-5,7	230	57	24.78	53	0	3	49	0	7	52	0	4
0159 911008 EMPIRE 8	1	1	100.00	1	0	0	1	0	0	1	0	0
0160 911010 EMPIRE 10	0	0		0	0	0	0	0	0	0	0	0
0161 912001 HART RANSOM	213	91	42.72	60	0	31	60	0	31	60	0	31
0162 912003 HART RANSOM	184	56	30.43	43	0	13	40	0	16	43	0	13
0163 912004 HART RANSOM	94	51	54.26	27	0	24	28	0	24	30	0	22
0164 913002 HICKMAN 2 ST	203	111	54.68	84	0	25	81	0	27	84	0	27
0165 913003 HICKMAN 3 ST	127	80	62.99	53	0	25	53	0	26	54	0	26
0166 914004 HUGHSON 4	0	0		0	0	0	0	0	0	0	0	0
0167 915002 LANGWORTH 2F	138	60	43.48	46	0	13	42	0	17	45	0	14
0168 916002 MC HENRY 2,8	106	62	58.49	41	0	20	38	0	24	39	0	23
0169 917049 MODESTO 49,1	85	20	23.53	14	0	4	12	0	5	13	0	4
0170 917161 MODESTO 161,	67	12	17.91	9	0	1	8	0	1	9	0	1
0171 917167 MODESTO 167,	5	2	40.00	2	0	0	2	0	0	2	0	0
0172 917196 MODESTO 196	1	1	100.00	0	0	1	0	0	1	0	0	1
0173 919009 NEWMAN 9	0	0		0	0	0	0	0	0	0	0	0
0174 920001 NORTH 1F-H,4	48	25	52.08	12	0	13	11	0	14	11	0	14
0175 921009 OAKDALE 9,16	1	1	100.00	0	0	0	0	0	0	0	0	0
0176 923009 PARADISE 9,2	158	34	21.52	26	0	7	24	0	9	25	0	8
0177 923010 PARADISE 10,	175	84	48.00	56	0	28	58	0	26	57	0	27
0178 923020 PARADISE 20,	229	43	18.78	35	0	9	35	0	9	35	0	9
0179 924007 PATTERSON 7,	0	0		0	0	0	0	0	0	0	0	0
0180 928021 TURLOCK 21,3	95	38	40.00	35	0	3	36	0	2	35	0	3
0181 930003 WESTPORT 3	129	54	41.86	37	0	15	40	0	12	38	0	14
0182 932003 WHITMORE 3	111	55	49.55	32	0	22	31	0	23	32	0	22
0183 AV 101002 AIRPORT 2	329	58	17.63	46	0	12	43	0	12	47	0	9
0184 AV 102001 CASWELL 1	1153	319	27.67	256	1	56	249	0	65	256	0	58
0185 AV 102002 CASWELL 2	181	55	30.39	44	0	11	42	0	12	44	0	11
0186 AV 102003 CASWELL 3	284	80	28.17	63	0	16	59	0	19	65	0	14
0187 AV 102005 CASWELL 5	899	249	27.70	201	0	43	200	0	42	203	0	40
0188 AV 102007 CASWELL 7	225	99	44.00	76	0	20	78	0	19	80	0	17
0189 AV 103001 CERES 1,1	1219	457	37.49	327	0	124	330	0	123	325	0	127
0190 AV 103002 CERES 2,8	1595	577	36.18	440	0	135	429	0	144	434	0	141
0191 AV 103003 CERES 3,4	761	240	31.54	178	0	59	168	0	68	178	0	60
0192 AV 103005 CERES 5,1	1184	437	36.91	339	0	89	328	0	99	339	0	93
0193 AV 103006 CERES 6,1	1026	333	32.46	255	0	75	245	0	85	248	0	81
0194 AV 103007 CERES 7,1	1201	488	40.63	359	0	127	349	0	135	360	0	127
0195 AV 103009 CERES 9,1	1119	472	42.18	358	0	108	349	0	118	365	0	107
0196 AV 103010 CERES 10,	1051	389	37.01	307	0	77	299	0	86	302	0	83
0197 AV 103014 CERES 14,	1012	353	34.88	276	0	76	271	0	81	274	0	76
0198 AV 103016 CERES 16,	1247	387	31.03	320	0	60	308	0	69	316	0	66
0199 AV 103026 CERES 26,	1380	489	35.43	353	0	134	368	0	118	348	0	138
0200 AV 104001 CHATOM 1,	686	323	47.08	232	0	87	215	0	104	225	0	96

327 PRECINCTS	R	V	T	Assessor			Auditor-Controller			Clerk-Recorder		
	E	O	P	D	O	U	K	O	U	D	O	U
	G	T	R	H	A	V	K	V	V	L	V	V
	I	B	N	D	A		A			I		
	S	A	C	O			S			L		
	T	L	S	U	N	E	H	O	U	L	O	V
	E	L	T	T	K	V	M	V	N	N	N	U
	R	O	A	L	E	O	I	E	D	N	V	O
	E	T	G	E	R	E	R	R	T	A	E	N
	D	S	E	(NON)	S	R	(NON)	S	R	(NON)	S	R
0201 AV 105002 CLAUS 2.4	793	402	50.69	286	0	117	269	0	131	283	0	120
0202 AV 105003 CLAUS 3 C	574	311	54.18	214	0	96	190	0	120	207	0	103
0203 AV 106001 CLUB 1 WH	634	269	42.43	204	0	59	196	0	69	201	0	61
0204 AV 106005 CLUB 5 WH	784	453	57.78	332	0	116	310	0	136	317	1	131
0205 AV 106013 CLUB 13	222	101	45.50	71	0	30	65	0	35	70	0	31
0206 AV 107005 COFFEE 5	1334	768	57.57	532	0	235	501	0	266	517	0	250
0207 AV 107006 COFFEE 6	289	195	67.47	130	0	67	126	0	71	128	0	69
0208 AV 107007 COFFEE 7	270	126	46.67	91	0	36	84	0	43	91	0	36
0209 AV 108002 CROWS LAN	456	216	47.37	167	0	47	156	0	58	161	0	54
0210 AV 108003 CROWS LAN	1125	508	45.16	334	0	167	315	0	186	324	0	179
0211 AV 109001 DEL PUERT	678	334	49.26	214	0	117	204	0	127	207	0	125
0212 AV 109003 DEL PUERT	363	134	36.91	84	0	47	84	0	46	85	0	45
0213 AV 110001 DENAIR 1	1080	627	58.06	452	0	171	438	0	185	442	0	182
0214 AV 110002 DENAIR 2	1133	581	51.28	447	0	128	440	0	135	445	0	132
0215 AV 110007 DENAIR 7B	618	400	64.72	280	0	118	263	0	133	273	0	124
0216 AV 110008 DENAIR 8-	483	277	57.35	198	0	78	186	0	90	191	0	85
0217 AV 111002 EMPIRE 2	644	353	54.81	248	0	99	239	0	109	247	0	102
0218 AV 111003 EMPIRE 3	948	300	31.65	230	0	61	230	0	63	225	0	66
0219 AV 112001 HART RANS	704	438	62.22	279	0	160	268	0	170	268	0	171
0220 AV 112002 HART RANS	306	189	61.76	122	0	68	113	0	77	116	0	74
0221 AV 114001 HUGHSON 1	913	432	47.32	307	0	125	301	0	129	303	0	129
0222 AV 114003 HUGHSON 1	1376	707	51.38	526	0	172	515	0	182	520	0	180
0223 AV 115001 LANGWORTH	2470	1522	61.62	1064	0	449	999	0	513	1040	0	474
0224 AV 117001 MODESTO 1	1296	465	35.88	338	0	121	314	0	145	334	0	126
0225 AV 117002 MODESTO 2	1277	636	49.80	471	0	168	455	0	182	470	0	169
0226 AV 117003 MODESTO 3	1117	270	24.17	220	0	45	215	0	55	227	0	43
0227 AV 117004 MODESTO 4	1296	302	23.30	241	0	60	239	0	61	253	0	50
0228 AV 117005 MODESTO 5	569	113	19.86	96	0	17	93	0	21	95	0	19
0229 AV 117006 MODESTO 6	673	170	25.26	142	0	27	135	0	33	144	0	26
0230 AV 117008 MODESTO 8	1631	527	32.31	381	0	138	373	0	146	384	0	136
0231 AV 117009 MODESTO 9	1004	340	33.86	249	0	86	237	0	97	245	0	92
0232 AV 117010 MODESTO 1	1068	479	44.85	338	0	131	336	0	131	340	0	129
0233 AV 117014 MODESTO 1	1157	527	45.55	400	0	117	386	0	132	389	0	132
0234 AV 117016 MODESTO 1	1235	405	32.79	323	0	78	302	0	92	325	0	74
0235 AV 117017 MODESTO 1	789	323	40.94	234	0	81	228	0	90	235	0	85
0236 AV 117018 MODESTO 1	1710	761	44.50	565	0	184	563	0	188	570	0	180
0237 AV 117019 MODESTO 1	1877	987	52.58	670	0	302	649	0	325	658	0	317
0238 AV 117023 MODESTO 2	298	62	20.81	48	0	12	49	0	11	50	0	11
0239 AV 117025 MODESTO 2	403	143	35.48	101	0	38	99	0	40	104	0	37
0240 AV 117027 MODESTO 2	1268	715	56.39	525	0	184	500	0	209	514	0	195
0241 AV 117028 MODESTO 2	1577	611	38.74	432	0	164	417	0	177	429	0	167
0242 AV 117029 MODESTO 2	1048	541	51.62	369	0	171	355	0	183	359	0	177
0243 AV 117030 MODESTO 3	1085	450	41.47	320	0	129	304	0	146	320	0	130
0244 AV 117035 MODESTO 3	1087	616	56.67	446	0	167	435	0	181	446	0	170
0245 AV 117036 MODESTO 3	839	463	55.18	305	0	156	282	0	178	293	0	168
0246 AV 117040 MODESTO 4	1521	873	57.40	625	0	245	572	0	290	608	0	260
0247 AV 117043 MODESTO 4	1512	718	47.49	520	0	194	496	0	216	523	0	192
0248 AV 117044 MODESTO 4	1161	624	53.75	450	0	169	442	0	179	450	0	174
0249 AV 117047 MODESTO 4	1686	970	57.53	727	0	241	691	0	277	711	0	258
0250 AV 117048 MODESTO 4	1028	610	59.34	443	0	161	417	0	186	430	0	174

327 PRECINCTS	R V	T P	Assessor	Auditor-Controller			Clerk-Recorder					
	E O G T I E S R T S E R E D	B C A A L S L T O T S	U E R R N C O E U N T T A G E	D H G O . A N E K L E (NON)	O V V O E T R E S	U V N O D T E E R S	K K G A . I S L H L M I R (NON)	O V V O E T R E S	U V N O D T E E R S	D L O I N N N D A E R (NON)	O V V O E T R E S	U V N O D T E E R S
0251 AV 117050 MODESTO 5	1834	788	42.97	560	0	223	535	0	248	552	0	227
0252 AV 117052 MODESTO 5	1188	674	56.73	474	0	194	445	0	224	458	0	211
0253 AV 117053 MODESTO 5	857	307	35.82	232	0	71	228	0	76	235	0	69
0254 AV 117058 MODESTO 5	1285	496	38.60	371	0	123	353	0	139	364	0	130
0255 AV 117059 MODESTO 5	699	372	53.22	267	0	105	256	0	115	254	0	117
0256 AV 117062 MODESTO 6	1071	457	42.67	341	0	112	332	0	121	340	0	113
0257 AV 117063 MODESTO 6	773	182	23.54	156	0	22	158	0	21	155	0	23
0258 AV 117068 MODESTO 6	1113	457	41.06	357	0	92	350	0	101	361	0	92
0259 AV 117069 MODESTO 6	1121	501	44.69	345	0	150	333	0	161	348	0	146
0260 AV 117070 MODESTO 7	1252	665	53.12	516	0	146	497	0	165	501	0	162
0261 AV 117073 MODESTO 7	819	222	27.11	193	0	23	178	0	38	188	0	29
0262 AV 117074 MODESTO 7	1662	926	55.72	705	0	218	693	0	230	700	0	224
0263 AV 117076 MODESTO 7	970	389	40.10	305	0	82	294	0	92	307	0	80
0264 AV 117078 MODESTO 7	1482	707	47.71	532	0	169	519	0	181	520	0	184
0265 AV 117084 MODESTO 8	1597	645	40.39	472	0	164	459	0	179	470	0	166
0266 AV 117090 MODESTO 9	1280	724	56.56	484	0	235	465	0	253	486	0	237
0267 AV 117091 MODESTO 9	1019	563	55.25	415	0	145	402	0	158	418	0	143
0268 AV 117093 MODESTO 9	1668	791	47.42	600	0	188	560	0	224	593	0	193
0269 AV 117095 MODESTO 9	1767	919	52.01	688	0	225	668	0	246	673	0	243
0270 AV 117098 MODESTO 9	1213	551	45.42	403	0	146	389	0	157	399	0	151
0271 AV 117100 MODESTO 1	1513	749	49.50	552	0	183	543	0	197	560	0	178
0272 AV 117104 MODESTO 1	1342	476	35.47	349	0	123	345	0	127	349	0	125
0273 AV 117105 MODESTO 1	1099	350	31.85	263	0	78	258	0	84	261	0	81
0274 AV 117106 MODESTO 1	1185	522	44.05	367	0	151	348	0	169	363	0	156
0275 AV 117112 MODESTO 1	1551	739	47.65	524	0	209	521	0	210	511	0	222
0276 AV 117119 MODESTO 1	995	589	59.20	448	0	138	431	0	156	438	0	150
0277 AV 117125 MODESTO 1	1184	524	44.26	385	0	133	370	0	148	379	0	139
0278 AV 117165 MODESTO 1	1062	514	48.40	368	0	143	363	0	149	362	0	150
0279 AV 117168 MODESTO 1	295	61	20.68	48	0	12	49	0	10	51	0	9
0280 AV 117172 MODESTO 1	1252	523	41.77	393	0	124	390	0	129	392	0	127
0281 AV 119001 NEWMAN 1	372	168	45.16	130	0	38	125	0	43	126	0	42
0282 AV 119002 NEWMAN 2	1147	463	40.37	343	0	114	336	0	122	343	0	116
0283 AV 119005 NEWMAN 5	1050	401	38.19	303	0	95	296	0	102	308	0	90
0284 AV 120001 NORTH 1A	954	509	53.35	352	0	153	342	0	164	347	0	158
0285 AV 120003 NORTH 3	513	312	60.82	214	0	96	209	0	102	213	0	98
0286 AV 121001 OAKDALE 1	1808	784	43.36	593	0	176	575	0	193	589	0	183
0287 AV 121002 OAKDALE 2	1739	791	45.49	550	0	229	533	0	245	539	0	245
0288 AV 121003 OAKDALE 3	1292	624	48.30	436	0	180	421	0	195	429	0	186
0289 AV 121004 OAKDALE 4	1361	688	50.55	503	0	180	491	0	191	504	0	180
0290 AV 121006 OAKDALE 6	1187	603	50.80	422	0	176	406	0	189	416	0	181
0291 AV 123001 PARADISE	549	325	59.20	229	0	93	220	0	102	219	0	104
0292 AV 123004 PARADISE	1190	346	29.08	273	0	69	273	0	70	281	0	62
0293 AV 123005 PARADISE	381	74	19.42	58	0	16	60	0	13	59	0	14
0294 AV 124001 PATTERSON	1811	597	32.97	483	0	112	467	0	127	477	0	117
0295 AV 124002 PATTERSON	1467	590	40.22	435	0	150	430	0	154	438	0	147
0296 AV 124003 PATTERSON	1253	466	37.19	352	0	102	344	0	108	351	0	103
0297 AV 124004 PATTERSON	1199	366	30.53	281	0	80	275	0	85	285	0	77
0298 AV 126001 RIVERBANK	2349	1113	47.38	839	0	259	815	0	285	829	0	276
0299 AV 126002 RIVERBANK	1582	602	38.05	477	0	122	459	0	137	471	0	129
0300 AV 126008 RIVERBANK	1367	572	41.84	425	0	141	417	0	150	423	0	147



327 PRECINCTS	R V		T P	Assessor			Auditor-Controller			Clerk-Recorder		
	E O		U E				K K G			D L		
	G T		R R				A . I			O I		
	I E	B C	N C	D H G			S L			N N	O V	U V
	S R	A A	O E	O . A			H L	O V	U V	N D	V O	N O
	T S	L S	U N	N E	O V	U V	M	V O	N O	A E	E T	D T
	E	L T	T T	K	V O	N O	I	E T	D T	R	R E	E E
	R	O	A	L	E T	D T	R	R E	E E	(NON)	R S	R S
	E	T	G	E	R E	E E	(NON)	S	R S	(NON)	S	R S
	D	S	E	(NON)	S	R S	(NON)	S	R S	(NON)	S	R S
0301 AV 126009 RIVERBANK	1503	615	40.92	475	0	128	461	0	144	467	0	137
0302 AV 127001 SALIDA 1.	1194	528	44.22	413	0	108	390	0	132	402	0	119
0303 AV 127002 SALIDA 2.	763	341	44.69	260	0	83	251	0	89	259	0	81
0304 AV 127004 SALIDA 4.	924	389	42.10	289	0	91	279	0	101	289	0	92
0305 AV 127007 SALIDA 7.	922	377	40.89	277	0	90	264	0	103	276	0	94
0306 AV 128001 TURLOCK 1	924	320	34.63	252	0	66	251	0	67	254	0	60
0307 AV 128003 TURLOCK 3	1373	437	31.83	328	0	104	326	0	106	329	0	104
0308 AV 128005 TURLOCK 5	1150	517	44.96	364	0	143	353	0	158	363	0	150
0309 AV 128006 TURLOCK 6	1262	560	44.37	399	0	159	393	0	167	393	0	169
0310 AV 128008 TURLOCK 8	1807	1076	59.55	751	0	320	722	0	342	735	0	332
0311 AV 128012 TURLOCK 1	2341	1435	61.30	1029	0	402	976	0	457	1007	0	429
0312 AV 128013 TURLOCK 1	1312	580	44.21	400	0	177	424	0	155	397	0	183
0313 AV 128014 TURLOCK 1	1302	558	42.86	440	0	115	433	0	122	438	0	119
0314 AV 128015 TURLOCK 1	1673	796	47.58	582	0	208	580	0	213	586	0	207
0315 AV 128017 TURLOCK 1	1665	741	44.50	519	0	210	497	0	229	520	0	211
0316 AV 128022 TURLOCK 2	1627	776	47.70	549	2	215	526	2	237	537	2	224
0317 AV 128025 TURLOCK 2	812	329	40.52	238	0	88	241	0	85	238	0	88
0318 AV 128028 TURLOCK 2	1541	698	45.30	496	0	199	501	0	194	487	0	209
0319 AV 128030 TURLOCK 3	658	187	28.42	153	0	28	147	0	34	153	0	30
0320 AV 128038 TURLOCK 3	1161	560	48.23	395	0	163	399	0	156	406	0	154
0321 AV 128044 TURLOCK 4	1195	446	37.32	323	0	121	320	0	122	332	0	114
0322 AV 129001 WATERFORD	1167	512	43.87	389	0	118	380	0	128	389	0	120
0323 AV 129002 WATERFORD	1075	475	44.19	351	1	113	346	0	121	350	0	120
0324 AV 130001 WESTPORT	477	237	49.69	149	0	84	144	0	89	144	0	91
0325 AV 131002 STAR 2A-E	408	226	55.39	160	0	66	148	0	76	159	0	66
0326 AV 131005 STAR 5B-D	325	185	56.92	128	0	52	110	0	68	119	0	63
0327 AV 132001 WHITMORE	849	305	35.92	228	0	69	224	0	73	235	0	65
GRAND TOTALS	236374	89836	38.01	65152	6	23689	63035	5	25758	64458	4	24579

327 PRECINCTS				District Attorney					
	R V E O G T I E S R T S E E D	B C A A L S L T O T S	T P U E R R N C O E U N T T A G E	P K A O T L R A I S C I K N S I (NON)	B F I L R A G D I A T G E R (NON)	S O T ' E C V O E N N N O R (NON)	J R M O . A H Y N N E (NON)	O V V O E T R E S	U V N O D T E E R S
COUNTY TOTAL	236374	89836	38.01	12782	38508	10294	18403	101	9593
VOTING PRECINCTS	236374	89836	38.01	12782	38508	10294	18403	101	9593
BD OF EQUALIZATION 1 BOARD TOTAL	236374 236374	89836 89836	38.01 38.01	12782 12782	38508 38508	10294 10294	18403 18403	101 101	9593 9593
CONGRESSIONAL 10 CONGRESSIONAL TOTAL	236374 236374	89836 89836	38.01 38.01	12782 12782	38508 38508	10294 10294	18403 18403	101 101	9593 9593
SENATORIAL DISTRICT 5	112454	44503	39.57	5995	18983	4941	9957	43	4502
SENATORIAL DISTRICT 8	69695	29443	42.25	4067	13347	3032	5523	32	3400
SENATORIAL DISTRICT 12 SENATORIAL TOTAL	54225 236374	15890 89836	29.30 38.01	2720 12782	6178 38508	2321 10294	2923 18403	26 101	1691 9593
ASSEMBLY DISTRICT 12	150948	61863	40.98	8264	27405	6563	12874	61	6585
ASSEMBLY DISTRICT 21 ASSEMBLY TOTAL	85426 236374	27973 89836	32.75 38.01	4518 12782	11103 38508	3731 10294	5529 18403	40 101	3008 9593
1ST SUPERVISORIAL	50989	21266	41.71	2682	9599	2211	4416	13	2299
2ND SUPERVISORIAL	47360	19450	41.07	2932	8643	2041	3539	26	2248
3RD SUPERVISORIAL	44592	15204	34.10	1959	6299	2303	3009	16	1583
4TH SUPERVISORIAL	52604	21613	41.09	2962	9236	2011	5176	25	2180
5TH SUPERVISORIAL SUPERVISORIAL TOTAL	40829 236374	12303 89836	30.13 38.01	2247 12782	4731 38508	1728 10294	2263 18403	21 101	1283 9593
CERES	19442	5881	30.25	1064	2357	803	1051	14	582
HUGHSON	3373	1463	43.37	251	643	157	250	0	161
MODESTO	98084	37470	38.20	5199	15891	4158	8438	37	3685
NEWMAN	4058	1374	33.86	244	532	198	258	2	137
OAKDALE	10740	4475	41.67	501	2133	449	867	4	509
PATTERSON	8683	2658	30.61	545	925	394	466	1	315
RIVERBANK	10056	3722	37.01	563	1526	446	764	4	407
TURLOCK	31829	12728	39.99	1926	5690	1243	2363	17	1482
WATERFORD	3616	1349	37.31	189	560	207	247	0	143
CITY TOTAL	189881	71120	37.46	10482	30257	8055	14704	79	7421
UNINCORPORATED AREA	46493	18716	40.26	2300	8251	2239	3699	22	2172

			District Attorney															
			P	K														
			A	O	T	L	B	F	S	O								
			R	A	I	L	R	R	E	C								
			I	S	R	A	E	C	J	R	M							
			S	R	A	A	O	E	O	A								
			T	S	L	S	U	N	K	N	I	A	E	N	O	V	U	V
			E	L	T	T	T	S	T	G	N	N	H	Y	V	O	N	O
			R	O	A	K	E	O	N	N	E	N	E	T	D	T		
			E	T	G	I	R	R	E	R	E	R	E	E	E	E		
327 PRECINCTS			D	S	E	(NON)	(NON)	(NON)	(NON)	(NON)	(NON)	(NON)	(NON)	(NON)	(NON)	(NON)	(NON)	(NON)
0001	101002	AIRPORT 2-4	216	14	6.48	2	2	3	5	0	2							
0002	102001	CASWELL 1 CL	884	93	10.52	15	38	12	20	0	7							
0003	102002	CASWELL 2,4	97	11	11.34	1	3	4	3	0	0							
0004	102003	CASWELL 3	220	14	6.36	4	4	1	2	0	3							
0005	102005	CASWELL 5,6,	652	67	10.28	18	15	13	19	0	3							
0006	102007	CASWELL 7	146	22	15.07	6	10	4	0	0	2							
0007	103001	CERES 1,11,2	644	145	22.52	24	51	18	34	0	16							
0008	103002	CERES 2,8,37	883	179	20.27	35	67	26	25	0	26							
0009	103003	CERES 3,4,43	469	63	13.43	12	20	11	14	0	4							
0010	103005	CERES 5,19,3	543	93	17.13	28	27	16	12	1	8							
0011	103006	CERES 6,13,3	510	88	17.25	16	32	15	16	0	7							
0012	103007	CERES 7,12	622	144	23.15	20	57	29	29	0	8							
0013	103009	CERES 9,15,2	627	140	22.33	26	52	15	27	0	20							
0014	103010	CERES 10,20	521	108	20.73	22	42	17	17	0	9							
0015	103014	CERES 14,17,	547	84	15.36	12	37	10	17	0	8							
0016	103016	CERES 16,18,	637	93	14.60	16	36	16	17	0	11							
0017	103026	CERES 26,28,	644	122	18.94	19	48	19	22	1	8							
0018	104001	CHATOM 1,4 D	260	72	27.69	13	30	9	17	0	3							
0019	105002	CLAUS 2,4,5	282	77	27.30	9	32	11	19	0	8							
0020	105003	CLAUS 3 COFF	156	50	32.05	8	20	6	11	0	5							
0021	106001	CLUB 1 WHITM	289	52	17.99	5	24	10	7	0	6							
0022	106005	CLUB 5 WHITM	291	72	24.74	15	33	8	8	0	8							
0023	106013	CLUB 13	128	24	18.75	3	9	2	3	0	7							
0024	107005	COFFEE 5,8,1	420	138	32.86	15	68	11	31	0	12							
0025	107006	COFFEE 6,10	75	25	33.33	4	10	3	5	0	3							
0026	107007	COFFEE 7	137	39	28.47	5	12	6	14	0	2							
0027	108002	CROWS LANDIN	146	17	11.64	5	5	3	1	0	3							
0028	108003	CROWS LANDIN	479	119	24.84	19	41	14	28	1	16							
0029	109001	DEL PUERTO 1	303	95	31.35	10	37	12	18	0	19							
0030	109003	DEL PUERTO 3	222	58	26.13	3	34	12	7	0	2							
0031	110001	DENAIR 1,7A,	509	194	38.11	44	79	21	29	0	21							
0032	110002	DENAIR 2,12,	599	205	34.22	37	81	26	36	0	25							
0033	110007	DENAIR 7B ST	225	87	38.67	12	35	10	17	0	13							
0034	110008	DENAIR 8-11,	200	37	18.50	3	19	8	3	0	3							
0035	111002	EMPIRE 2,5,9	224	65	29.02	7	38	4	11	0	5							
0036	111003	EMPIRE 3,4	508	86	16.93	17	30	17	7	0	15							
0037	112001	HART RANSOM	184	65	35.33	10	31	8	9	0	7							
0038	112002	HART RANSOM	81	24	29.63	0	6	6	9	0	3							
0039	114001	HUGHSON 1A,C	436	124	28.44	20	57	16	22	0	9							
0040	114003	HUGHSON 1B,3	648	200	30.86	35	85	19	40	0	21							
0041	115001	LANGWORTH 1,	683	270	39.53	27	139	25	44	0	34							
0042	117001	MODESTO 1,7,	667	119	17.84	27	50	15	19	0	8							
0043	117002	MODESTO 2,10	604	177	29.30	18	89	14	40	0	15							
0044	117003	MODESTO 3,12	563	61	10.83	6	20	14	10	0	11							
0045	117004	MODESTO 4,11	636	60	9.43	12	19	10	8	0	11							
0046	117005	MODESTO 5	328	40	12.20	12	11	9	5	0	3							
0047	117006	MODESTO 6,9,2	290	21	7.24	5	4	7	2	0	2							

				District Attorney								
				P K								
				A O		B F	S O					
				T L	R R	I L	T ' E C					
				I S	R A	R A	V O	J R M				
				C I	G D	I A	E N	O . A	O V	U V		
				K N	S	T G	N N	H Y	V O	N O		
				S	K	E	O	N N	E T	D T		
				I	R	R	E	R E	E E	E E		
				(NON)	(NON)	(NON)	(NON)	(NON)	S	R S		
				R V	T P							
				E O	U E							
				G T	R R							
				I E	B C	N C						
				S R	A A	O E						
				T S	L S	U N						
				E	L T	T T						
				R	O	A						
				E	T	G						
				D	S	E						
327 PRECINCTS												
0048	117008	MODESTO	8,24	732	114	15.57	12	31	31	24	0	16
0049	117009	MODESTO	9,12	417	60	14.39	8	22	11	14	0	4
0050	117010	MODESTO	10,1	527	144	27.32	32	48	24	24	0	18
0051	117014	MODESTO	14,1	560	106	18.93	12	43	11	26	0	12
0052	117016	MODESTO	16,6	621	118	19.00	15	38	27	26	0	10
0053	117017	MODESTO	17,6	410	97	23.66	15	26	24	21	0	9
0054	117018	MODESTO	18,8	788	192	24.37	36	75	22	45	0	14
0055	117019	MODESTO	19,2	797	230	28.86	46	85	30	45	0	23
0056	117023	MODESTO	23,8	206	15	7.28	1	5	5	2	0	2
0057	117025	MODESTO	25,2	211	42	19.91	13	6	7	12	0	4
0058	117027	MODESTO	27,3	554	226	40.79	62	70	15	59	0	20
0059	117028	MODESTO	28,3	634	137	21.61	28	53	18	22	0	15
0060	117029	MODESTO	29,6	523	153	29.25	20	74	18	29	0	11
0061	117030	MODESTO	30,6	534	141	26.40	21	52	12	39	0	17
0062	117035	MODESTO	35,3	449	169	37.64	25	71	12	45	0	16
0063	117036	MODESTO	36,3	367	130	35.42	15	58	8	27	0	23
0064	117040	MODESTO	40-4	647	219	33.85	34	86	13	57	0	28
0065	117043	MODESTO	43,4	649	165	25.42	16	73	18	40	0	18
0066	117044	MODESTO	44,5	469	117	24.95	20	40	11	31	0	15
0067	117047	MODESTO	47,5	651	197	30.26	26	87	16	46	1	23
0068	117048	MODESTO	48,1	410	146	35.61	21	48	14	54	0	9
0069	117050	MODESTO	50,5	805	209	25.96	41	79	19	47	0	22
0070	117052	MODESTO	52,8	414	130	31.40	16	47	21	36	0	10
0071	117053	MODESTO	53,1	439	86	19.59	14	24	14	24	0	10
0072	117058	MODESTO	58,6	685	127	18.54	21	48	12	32	1	13
0073	117059	MODESTO	59,1	252	82	32.54	13	32	9	20	0	8
0074	117062	MODESTO	62,1	543	138	25.41	12	52	13	43	0	16
0075	117063	MODESTO	63,1	387	38	9.82	12	9	3	9	0	5
0076	117068	MODESTO	68,9	537	118	21.97	15	57	10	26	0	10
0077	117069	MODESTO	69,9	453	103	22.74	10	39	16	22	0	16
0078	117070	MODESTO	70,1	545	149	27.34	25	62	11	31	0	20
0079	117073	MODESTO	73,1	351	37	10.54	9	12	5	5	0	6
0080	117074	MODESTO	74,7	647	209	32.30	19	81	21	61	0	25
0081	117076	MODESTO	76,7	494	91	18.42	13	32	17	16	0	13
0082	117078	MODESTO	78,8	719	198	27.54	26	82	22	55	0	13
0083	117084	MODESTO	84,8	853	178	20.87	21	77	30	37	0	12
0084	117090	MODESTO	90,1	490	178	36.33	23	90	17	33	0	15
0085	117091	MODESTO	91,1	363	106	29.20	19	48	14	15	0	10
0086	117093	MODESTO	93,9	661	189	28.59	25	87	18	40	0	19
0087	117095	MODESTO	95,1	773	230	29.75	25	86	22	71	0	22
0088	117098	MODESTO	98,1	515	127	24.66	15	53	22	22	0	14
0089	117100	MODESTO	100,	643	157	24.42	26	49	19	45	0	18
0090	117104	MODESTO	104,	666	130	19.52	29	51	12	26	0	12
0091	117105	MODESTO	105,	605	123	20.33	16	50	31	17	0	10
0092	117106	MODESTO	106,	595	163	27.39	21	69	13	41	0	18
0093	117112	MODESTO	112,	681	176	25.84	25	75	16	42	1	17
0094	117119	MODESTO	119,	338	98	28.99	9	49	11	16	0	13



				District Attorney					
				P K					
				A O					
				T L	B F	S O			
				R A	I L	T ' "			
				I S	R A	E C			
				C I	G D	V O	J R M		
				K N	I A	E N	O . A	O V	U V
				S	T G	N N	H Y	V O	N O
				K	E	O	N N	E T	D T
				I	R	R	E	R E	E E
				(NON)	(NON)	(NON)	(NON)	S	R S
327 PRECINCTS	R V	T P							
	E O	U E							
	G T	R R							
	I E	N C							
	B C	O E							
	A A	U N							
	L S	T T							
	E	A							
	L T	G							
	O	E							
	T								
	S								
0142 130001 WESTPORT 1	231	66	28.57	7	32	5	15	0	7
0143 131002 STAR 2A-E,3	181	64	35.36	11	27	9	14	0	2
0144 131005 STAR 5B-D,F	188	56	29.79	7	24	5	15	0	5
0145 132001 WHITMORE 1,9	490	85	17.35	17	24	18	13	0	12
0146 901001 AIRPORT 1 EM	57	21	36.84	3	6	4	6	0	2
0147 902010 CASWELL 10 C	162	64	39.51	14	20	3	20	0	7
0148 903027 CERES 27	0	0		0	0	0	0	0	0
0149 904002 CHATOM 2,3,5	176	61	34.66	5	21	17	11	0	7
0150 906002 CLUB 2	164	67	40.85	4	39	3	7	0	13
0151 906010 CLUB 10	133	69	51.88	6	26	5	23	0	8
0152 906016 CLUB 16	26	16	61.54	4	9	1	3	0	0
0153 908001 CROWS LANDIN	190	67	35.26	4	31	7	10	0	14
0154 908004 CROWS LANDIN	180	90	50.00	8	39	6	26	1	10
0155 908005 CROWS LANDIN	199	91	45.73	5	35	15	20	0	17
0156 908007 CROWS LANDIN	234	98	41.88	15	38	13	20	0	12
0157 909006 DEL PUERTO 6	109	58	53.21	2	30	4	10	0	13
0158 910003 DENAIR 3-5,7	230	57	24.78	3	28	13	8	0	4
0159 911008 EMPIRE 8	1	1	100.00	0	1	0	0	0	0
0160 911010 EMPIRE 10	0	0		0	0	0	0	0	0
0161 912001 HART RANSOM	213	91	42.72	9	51	7	15	0	9
0162 912003 HART RANSOM	184	56	30.43	5	22	12	12	0	5
0163 912004 HART RANSOM	94	51	54.26	7	17	8	12	0	8
0164 913002 HICKMAN 2 ST	203	111	54.68	12	57	13	17	1	11
0165 913003 HICKMAN 3 ST	127	80	62.99	13	27	7	21	0	12
0166 914004 HUGHSON 4	0	0		0	0	0	0	0	0
0167 915002 LANGWORTH 2F	138	60	43.48	5	30	4	12	0	8
0168 916002 MC HENRY 2,8	106	62	58.49	2	42	4	6	0	8
0169 917049 MODESTO 49,1	85	20	23.53	2	3	8	2	0	3
0170 917161 MODESTO 161,	67	12	17.91	3	3	3	2	0	0
0171 917167 MODESTO 167,	5	2	40.00	0	2	0	0	0	0
0172 917196 MODESTO 196	1	1	100.00	0	0	0	1	0	0
0173 919009 NEWMAN 9	0	0		0	0	0	0	0	0
0174 920001 NORTH 1F-H,4	48	25	52.08	2	12	2	3	0	6
0175 921009 OAKDALE 9,16	1	1	100.00	0	0	0	0	0	0
0176 923009 PARADISE 9,2	158	34	21.52	4	10	7	8	0	4
0177 923010 PARADISE 10,	175	84	48.00	18	30	14	13	0	10
0178 923020 PARADISE 20,	229	43	18.78	7	13	18	4	0	2
0179 924007 PATTERSON 7,	0	0		0	0	0	0	0	0
0180 928021 TURLOCK 21,3	95	38	40.00	6	16	4	10	0	2
0181 930003 WESTPORT 3	129	54	41.86	10	18	3	16	0	7
0182 932003 WHITMORE 3	111	55	49.55	5	23	7	9	0	11
0183 AV 101002 AIRPORT 2	329	58	17.63	6	16	10	15	1	10
0184 AV 102001 CASWELL 1	1153	319	27.67	74	109	52	55	1	28
0185 AV 102002 CASWELL 2	181	55	30.39	10	22	10	10	0	3
0186 AV 102003 CASWELL 3	284	80	28.17	18	19	16	20	0	7
0187 AV 102005 CASWELL 5	899	249	27.70	51	94	33	56	0	14
0188 AV 102007 CASWELL 7	225	99	44.00	11	31	19	22	0	15

				District Attorney						
				P K						
				A O		B F	S O			
				T L		I L	T '			
				R A		R A	E C			
				I S		G D	V O	J R M		
				C I		I A	E N	O . A		
				K N		T G	N N	H Y	O V	U V
				S		E	O	N N	E T	D T
				I		R	R	E	R E	E E
				(NON)		(NON)	(NON)	(NON)	S	R S
327 PRECINCTS	R V	T P								
	E O	U E								
	G T	R R								
	I E	B C	N C							
	S R	A A	O E							
	T S	L S	U N							
	E	L T	T T							
	R	O	A							
	E	T	G							
	D	S	E							
0189 AV 103001 CERES 1.1	1219	457	37.49	83	195	43	68	0	67	
0190 AV 103002 CERES 2.8	1595	577	36.18	103	251	79	89	2	53	
0191 AV 103003 CERES 3.4	761	240	31.54	40	90	40	48	2	22	
0192 AV 103005 CERES 5.1	1184	437	36.91	103	167	60	71	3	31	
0193 AV 103006 CERES 6.1	1026	333	32.46	47	140	42	70	1	33	
0194 AV 103007 CERES 7.1	1201	488	40.63	69	212	62	93	3	51	
0195 AV 103009 CERES 9.1	1119	472	42.18	55	199	59	105	0	56	
0196 AV 103010 CERES 10.	1051	389	37.01	87	146	47	73	0	36	
0197 AV 103014 CERES 14.	1012	353	34.88	69	143	56	62	0	22	
0198 AV 103016 CERES 16.	1247	387	31.03	81	151	58	63	0	34	
0199 AV 103026 CERES 26.	1380	489	35.43	97	194	65	79	1	52	
0200 AV 104001 CHATOM 1.	686	323	47.08	39	133	44	62	1	44	
0201 AV 105002 CLAUS 2.4	793	402	50.69	50	166	50	72	0	62	
0202 AV 105003 CLAUS 3 C	574	311	54.18	33	151	25	58	0	43	
0203 AV 106001 CLUB 1 WH	634	269	42.43	44	109	49	43	2	21	
0204 AV 106005 CLUB 5 WH	784	453	57.78	57	212	47	80	0	54	
0205 AV 106013 CLUB 13	222	101	45.50	11	41	7	26	0	16	
0206 AV 107005 COFFEE 5.	1334	768	57.57	60	413	58	159	0	78	
0207 AV 107006 COFFEE 6.	289	195	67.47	13	93	14	61	0	16	
0208 AV 107007 COFFEE 7	270	126	46.67	5	70	13	28	1	10	
0209 AV 108002 CROWS LAN	456	216	47.37	18	117	18	39	0	24	
0210 AV 108003 CROWS LAN	1125	508	45.16	45	230	66	88	0	77	
0211 AV 109001 DEL PUERT	678	334	49.26	46	117	47	82	0	41	
0212 AV 109003 DEL PUERT	363	134	36.91	17	52	18	28	0	17	
0213 AV 110001 DENAIR 1.	1080	627	58.06	100	288	62	109	3	68	
0214 AV 110002 DENAIR 2.	1133	581	51.28	97	261	61	112	1	48	
0215 AV 110007 DENAIR 7B	618	400	64.72	54	197	27	68	0	53	
0216 AV 110008 DENAIR 8-	483	277	57.35	37	117	24	63	0	36	
0217 AV 111002 EMPIRE 2.	644	353	54.81	30	168	30	82	0	40	
0218 AV 111003 EMPIRE 3.	948	300	31.65	44	117	48	51	1	36	
0219 AV 112001 HART RANS	704	438	62.22	26	232	37	91	0	53	
0220 AV 112002 HART RANS	306	189	61.76	17	95	13	42	0	23	
0221 AV 114001 HUGHSON 1	913	432	47.32	73	182	50	75	0	54	
0222 AV 114003 HUGHSON 1	1376	707	51.38	123	319	72	113	0	77	
0223 AV 115001 LANGWORTH	2470	1522	61.62	153	783	105	326	1	153	
0224 AV 117001 MODESTO 1	1296	465	35.88	67	205	62	83	1	48	
0225 AV 117002 MODESTO 2	1277	636	49.80	77	275	41	194	1	52	
0226 AV 117003 MODESTO 3	1117	270	24.17	64	89	62	41	0	16	
0227 AV 117004 MODESTO 4	1296	302	23.30	36	119	75	41	0	33	
0228 AV 117005 MODESTO 5	569	113	19.86	21	43	27	12	0	11	
0229 AV 117006 MODESTO 6	673	170	25.26	40	60	32	23	1	14	
0230 AV 117008 MODESTO 8	1631	527	32.31	81	192	92	95	2	63	
0231 AV 117009 MODESTO 9	1004	340	33.86	58	134	50	56	0	43	
0232 AV 117010 MODESTO 1	1068	479	44.85	66	220	72	66	0	51	
0233 AV 117014 MODESTO 1	1157	527	45.55	64	217	86	113	0	46	
0234 AV 117016 MODESTO 1	1235	405	32.79	49	160	87	79	0	28	
0235 AV 117017 MODESTO 1	789	323	40.94	37	141	56	51	1	34	

				District Attorney						
				P K						
				A O						
				T L	B F	S O				
				R A	I L	T ' "				
				I S	R A	E C				
				C I	G D	V O	J R M			
				K N	I A	E N	O . A	O V	U V	
				S	T G	N N	H Y	V O	N O	
				K	E	O	N N	E T	D T	
				I	R	R	E	R E	E E	
				(NON)	(NON)	(NON)	(NON)	S	R S	
				R V	T P					
				E O	U E					
				G T	R R					
				I E	B C	N C				
				S R	A A	O E				
				T S	L S	U N				
				E	L T	T T				
				R	O	A				
				E	T	G				
				D	S	E				
327 PRECINCTS										
0236 AV 117018 MODESTO 1	1710	761	44.50	113	339	83	160	0	64	
0237 AV 117019 MODESTO 1	1877	987	52.58	146	423	87	234	2	95	
0238 AV 117023 MODESTO 2	298	62	20.81	12	18	17	7	0	8	
0239 AV 117025 MODESTO 2	403	143	35.48	26	59	14	22	0	21	
0240 AV 117027 MODESTO 2	1268	715	56.39	114	303	47	179	0	70	
0241 AV 117028 MODESTO 2	1577	611	38.74	100	245	74	109	0	78	
0242 AV 117029 MODESTO 2	1048	541	51.62	62	236	65	113	1	68	
0243 AV 117030 MODESTO 3	1085	450	41.47	65	195	52	97	0	45	
0244 AV 117035 MODESTO 3	1087	616	56.67	96	266	45	147	3	59	
0245 AV 117036 MODESTO 3	839	463	55.18	57	203	38	104	0	61	
0246 AV 117040 MODESTO 4	1521	873	57.40	106	405	72	206	1	84	
0247 AV 117043 MODESTO 4	1512	718	47.49	76	344	61	168	0	68	
0248 AV 117044 MODESTO 4	1161	624	53.75	92	262	42	178	1	51	
0249 AV 117047 MODESTO 4	1686	970	57.53	104	454	69	243	1	101	
0250 AV 117048 MODESTO 4	1028	610	59.34	72	244	33	201	1	54	
0251 AV 117050 MODESTO 5	1834	788	42.97	125	300	68	211	2	81	
0252 AV 117052 MODESTO 5	1188	674	56.73	93	291	50	174	0	63	
0253 AV 117053 MODESTO 5	857	307	35.82	55	116	41	65	1	29	
0254 AV 117058 MODESTO 5	1285	496	38.60	61	196	61	122	0	55	
0255 AV 117059 MODESTO 5	699	372	53.22	44	161	28	99	0	41	
0256 AV 117062 MODESTO 6	1071	457	42.67	50	170	97	102	0	38	
0257 AV 117063 MODESTO 6	773	182	23.54	26	57	47	38	1	11	
0258 AV 117068 MODESTO 6	1113	457	41.06	58	204	54	101	1	37	
0259 AV 117069 MODESTO 6	1121	501	44.69	67	229	63	79	0	61	
0260 AV 117070 MODESTO 7	1252	665	53.12	82	351	43	131	0	57	
0261 AV 117073 MODESTO 7	819	222	27.11	54	83	37	33	2	13	
0262 AV 117074 MODESTO 7	1662	926	55.72	103	415	73	270	0	67	
0263 AV 117076 MODESTO 7	970	389	40.10	62	151	48	88	2	36	
0264 AV 117078 MODESTO 7	1482	707	47.71	97	319	61	174	0	55	
0265 AV 117084 MODESTO 8	1597	645	40.39	80	256	91	145	0	71	
0266 AV 117090 MODESTO 9	1280	724	56.56	90	343	67	143	1	81	
0267 AV 117091 MODESTO 9	1019	563	55.25	81	272	34	124	1	51	
0268 AV 117093 MODESTO 9	1668	791	47.42	86	344	82	204	2	75	
0269 AV 117095 MODESTO 9	1767	919	52.01	107	432	98	196	2	83	
0270 AV 117098 MODESTO 9	1213	551	45.42	62	243	64	109	0	72	
0271 AV 117100 MODESTO 1	1513	749	49.50	105	337	56	175	0	69	
0272 AV 117104 MODESTO 1	1342	476	35.47	90	214	63	61	0	43	
0273 AV 117105 MODESTO 1	1099	350	31.85	70	134	45	75	1	22	
0274 AV 117106 MODESTO 1	1185	522	44.05	79	208	54	143	0	39	
0275 AV 117112 MODESTO 1	1551	739	47.65	86	327	75	162	0	88	
0276 AV 117119 MODESTO 1	995	589	59.20	54	320	64	101	0	49	
0277 AV 117125 MODESTO 1	1184	524	44.26	55	229	46	143	1	48	
0278 AV 117165 MODESTO 1	1062	514	48.40	75	205	41	127	0	66	
0279 AV 117168 MODESTO 1	295	61	20.68	10	20	14	13	0	4	
0280 AV 117172 MODESTO 1	1252	523	41.77	76	249	50	103	1	40	
0281 AV 119001 NEWMAN 1	372	168	45.16	25	71	23	32	0	17	
0282 AV 119002 NEWMAN 2	1147	463	40.37	83	183	68	83	0	45	



				District Attorney								
				P K								
				A O								
				T L	B F	S O						
				R A	I L	T ' "						
				I S	R A	E C						
				C I	G D	V O	J R M					
				K N	I A	E N	O . A	O V	U V			
				S	T G	N N	H Y	V O	N O			
				K	E	O	N N	E T	D T			
				I	R	R	E	R E	E E			
				(NON)	(NON)	(NON)	(NON)	S	R S			
0283	AV	119005	NEWMAN 5-	1050	401	38.19	74	157	53	81	1	35
0284	AV	120001	NORTH 1A-	954	509	53.35	46	237	35	117	1	73
0285	AV	120003	NORTH 3	513	312	60.82	31	159	27	49	0	46
0286	AV	121001	OAKDALE 1	1808	784	43.36	102	364	94	145	1	74
0287	AV	121002	OAKDALE 2	1739	791	45.49	93	376	55	167	0	100
0288	AV	121003	OAKDALE 3	1292	624	48.30	68	311	77	102	1	65
0289	AV	121004	OAKDALE 4	1361	688	50.55	70	366	60	115	0	76
0290	AV	121006	OAKDALE 6	1187	603	50.80	62	282	62	113	2	80
0291	AV	123001	PARADISE	549	325	59.20	17	175	18	67	0	47
0292	AV	123004	PARADISE	1190	346	29.08	51	126	71	68	0	29
0293	AV	123005	PARADISE	381	74	19.42	13	19	22	15	3	2
0294	AV	124001	PATTERSON	1811	597	32.97	141	185	84	117	0	70
0295	AV	124002	PATTERSON	1467	590	40.22	111	238	70	80	0	87
0296	AV	124003	PATTERSON	1253	466	37.19	89	158	74	96	1	42
0297	AV	124004	PATTERSON	1199	366	30.53	71	123	60	72	0	39
0298	AV	126001	RIVERBANK	2349	1113	47.38	152	478	108	253	3	113
0299	AV	126002	RIVERBANK	1582	602	38.05	99	255	87	105	1	54
0300	AV	126008	RIVERBANK	1367	572	41.84	91	249	58	111	0	62
0301	AV	126009	RIVERBANK	1503	615	40.92	92	267	78	117	0	56
0302	AV	127001	SALIDA 1,	1194	528	44.22	49	224	92	111	1	48
0303	AV	127002	SALIDA 2,	763	341	44.69	48	125	48	79	0	43
0304	AV	127004	SALIDA 4,	924	389	42.10	47	138	67	91	1	40
0305	AV	127007	SALIDA 7,	922	377	40.89	38	177	54	62	1	46
0306	AV	128001	TURLOCK 1	924	320	34.63	56	118	59	57	1	29
0307	AV	128003	TURLOCK 3	1373	437	31.83	54	217	67	60	0	38
0308	AV	128005	TURLOCK 5	1150	517	44.96	79	199	69	102	1	67
0309	AV	128006	TURLOCK 6	1262	560	44.37	96	251	46	93	2	73
0310	AV	128008	TURLOCK 8	1807	1076	59.55	156	489	82	236	0	111
0311	AV	128012	TURLOCK 1	2341	1435	61.30	152	714	108	278	1	185
0312	AV	128013	TURLOCK 1	1312	580	44.21	94	267	54	106	0	63
0313	AV	128014	TURLOCK 1	1302	558	42.86	85	270	72	86	0	46
0314	AV	128015	TURLOCK 1	1673	796	47.58	118	357	93	136	2	93
0315	AV	128017	TURLOCK 1	1665	741	44.50	104	322	60	157	1	94
0316	AV	128022	TURLOCK 2	1627	776	47.70	99	368	46	160	4	96
0317	AV	128025	TURLOCK 2	812	329	40.52	61	164	20	53	1	31
0318	AV	128028	TURLOCK 2	1541	698	45.30	119	322	60	128	0	71
0319	AV	128030	TURLOCK 3	658	187	28.42	40	63	35	36	0	9
0320	AV	128038	TURLOCK 3	1161	560	48.23	89	254	44	100	0	73
0321	AV	128044	TURLOCK 4	1195	446	37.32	64	203	39	86	0	54
0322	AV	129001	WATERFORD	1167	512	43.87	71	212	83	95	0	52
0323	AV	129002	WATERFORD	1075	475	44.19	67	193	81	84	0	47
0324	AV	130001	WESTPORT	477	237	49.69	28	109	27	45	0	28
0325	AV	131002	STAR 2A-E	408	226	55.39	33	98	29	36	0	30
0326	AV	131005	STAR 5B-D	325	185	56.92	32	84	21	28	0	18
0327	AV	132001	WHITMORE	849	305	35.92	49	129	54	44	0	27
GRAND TOTALS				236374	89836	38.01	12782	38508	10294	18403	101	9593

327 PRECINCTS	R V	T P	Sheriff-Coroner				Treasurer-Tax Collector			
	E O	U E	J A	J D	O V	U V	D R	O V	U V	
	G T	R R	U L	E I	V O	N O	N L	V O	N O	
	I E	B C	N C		F R	F K	N E	E T	D T	
	S R	A A	O E	A A		S	A Y	R E	E E	
	T S	L S	U N	N N	S	E	(NON)	S	R S	
	E	L T	T T	I	S	R E				
	R	O	A	S	E	R E				
	E	T	G	(NON)	(NON)	S				
	D	S	E							
COUNTY TOTAL	236374	89836	38.01	38846	41670	49	9159	57150	2	31843
VOTING PRECINCTS	236374	89836	38.01	38846	41670	49	9159	57150	2	31843
BD OF EQUALIZATION 1	236374	89836	38.01	38846	41670	49	9159	57150	2	31843
BOARD TOTAL	236374	89836	38.01	38846	41670	49	9159	57150	2	31843
CONGRESSIONAL 10	236374	89836	38.01	38846	41670	49	9159	57150	2	31843
CONGRESSIONAL TOTAL	236374	89836	38.01	38846	41670	49	9159	57150	2	31843
SENATORIAL DISTRICT 5	112454	44503	39.57	20266	19860	16	4300	28947	1	15143
SENATORIAL DISTRICT 8	69695	29443	42.25	11155	15069	17	3171	17916	1	11287
SENATORIAL DISTRICT 12	54225	15890	29.30	7425	6741	16	1688	10287	0	5413
SENATORIAL TOTAL	236374	89836	38.01	38846	41670	49	9159	57150	2	31843
ASSEMBLY DISTRICT 12	150948	61863	40.98	26150	29504	28	6103	39519	2	21819
ASSEMBLY DISTRICT 21	85426	27973	32.75	12696	12166	21	3056	17631	0	10024
ASSEMBLY TOTAL	236374	89836	38.01	38846	41670	49	9159	57150	2	31843
1ST SUPERVISORIAL	50989	21266	41.71	9837	9773	8	1613	14170	1	6907
2ND SUPERVISORIAL	47360	19450	41.07	7099	10220	13	2105	11889	1	7420
3RD SUPERVISORIAL	44592	15204	34.10	6823	6681	11	1657	9707	0	5330
4TH SUPERVISORIAL	52604	21613	41.09	9379	9840	6	2373	13587	0	7837
5TH SUPERVISORIAL	40829	12303	30.13	5708	5156	11	1411	7797	0	4349
SUPERVISORIAL TOTAL	236374	89836	38.01	38846	41670	49	9159	57150	2	31843
CERES	19442	5881	30.25	3018	2194	7	658	3803	0	2004
HUGHSON	3373	1463	43.37	740	597	1	124	925	0	525
MODESTO	98084	37470	38.20	16937	16675	14	3795	24311	1	12799
NEWMAN	4058	1374	33.86	576	622	1	171	885	0	480
OAKDALE	10740	4475	41.67	1745	2234	3	485	2764	0	1656
PATTERSON	8683	2658	30.61	1137	1208	1	309	1728	0	898
RIVERBANK	10056	3722	37.01	2168	1391	3	152	2737	0	949
TURLOCK	31829	12728	39.99	4657	6631	11	1429	7837	1	4807
WATERFORD	3616	1349	37.31	799	422	1	125	834	0	501
CITY TOTAL	189881	71120	37.46	31777	31974	42	7248	45824	2	24619
UNINCORPORATED AREA	46493	18716	40.26	7069	9696	7	1911	11326	0	7224

327 PRECINCTS	R V			T P				Sheriff-Coroner				Treasurer-Tax Collector			
	E O	G T	I E	B C	N C	J A	J D	U L	E I	O V	U V	D R	O V	U V	
	S R	A A	L S	U N	A A	F R	O V	U V	N N	F K	V O	N O	N L	V O	N O
	T S	L S	U N	A A	F R	O V	U V	N N	F K	V O	N O	N L	V O	N O	N O
	E	L T	T T	I	S	E T	D T	N E	E T	E E	A Y	R E	E E	R S	R S
	R	O	A	S	E	S	R S	(NON)	(NON)	S	R S	(NON)	S	R S	R S
	E	T	G	S	E	S	R S	(NON)	(NON)	S	R S	(NON)	S	R S	R S
	D	S	E	S	E	S	R S	(NON)	(NON)	S	R S	(NON)	S	R S	R S
0001 101002 AIRPORT 2-4	216	14	6.48	9	3	0	2	12	0	2					
0002 102001 CASWELL 1 CL	884	93	10.52	53	23	0	15	61	0	30					
0003 102002 CASWELL 2,4	97	11	11.34	9	1	0	1	7	0	4					
0004 102003 CASWELL 3	220	14	6.36	5	6	0	3	7	0	7					
0005 102005 CASWELL 5,6	652	67	10.28	48	12	0	8	41	0	24					
0006 102007 CASWELL 7	146	22	15.07	2	18	0	2	14	0	8					
0007 103001 CERES 1,11,2	644	145	22.52	83	35	0	24	78	0	64					
0008 103002 CERES 2,8,37	883	179	20.27	90	60	2	27	109	0	65					
0009 103003 CERES 3,4,43	469	63	13.43	32	23	0	7	42	0	18					
0010 103005 CERES 5,19,3	543	93	17.13	53	27	0	12	55	0	35					
0011 103006 CERES 6,13,3	510	88	17.25	39	39	0	8	54	0	27					
0012 103007 CERES 7,12	622	144	23.15	68	58	0	18	86	0	53					
0013 103009 CERES 9,15,2	627	140	22.33	68	58	0	14	94	0	42					
0014 103010 CERES 10,20	521	108	20.73	51	44	0	13	65	0	41					
0015 103014 CERES 14,17,	547	84	15.36	43	27	0	14	50	0	32					
0016 103016 CERES 16,18,	637	93	14.60	56	20	0	21	48	0	48					
0017 103026 CERES 26,28,	644	122	18.94	73	36	0	11	84	0	33					
0018 104001 CHATOM 1,4 D	260	72	27.69	18	45	0	9	43	0	29					
0019 105002 CLAUS 2,4,5	282	77	27.30	35	42	0	2	44	0	30					
0020 105003 CLAUS 3 COFF	156	50	32.05	24	23	0	3	34	0	16					
0021 106001 CLUB 1 WHITM	289	52	17.99	23	20	0	9	27	0	25					
0022 106005 CLUB 5 WHITM	291	72	24.74	24	39	0	9	38	0	32					
0023 106013 CLUB 13	128	24	18.75	9	10	0	5	11	0	13					
0024 107005 COFFEE 5,8,1	420	138	32.86	53	64	0	21	85	0	53					
0025 107006 COFFEE 6,10	75	25	33.33	14	9	0	2	14	0	11					
0026 107007 COFFEE 7	137	39	28.47	23	11	0	5	28	0	11					
0027 108002 CROWS LANDIN	146	17	11.64	6	6	0	5	11	0	6					
0028 108003 CROWS LANDIN	479	119	24.84	33	71	0	15	63	0	55					
0029 109001 DEL PUERTO 1	303	95	31.35	21	62	0	13	36	0	60					
0030 109003 DEL PUERTO 3	222	58	26.13	23	28	0	7	35	0	22					
0031 110001 DENAIR 1,7A,	509	194	38.11	63	109	0	22	105	0	87					
0032 110002 DENAIR 2,12,	599	205	34.22	59	118	0	28	118	0	87					
0033 110007 DENAIR 7B ST	225	87	38.67	35	40	0	12	46	0	41					
0034 110008 DENAIR 8-11,	200	37	18.50	8	27	0	2	19	0	17					
0035 111002 EMPIRE 2,5,9	224	65	29.02	28	30	0	7	38	0	27					
0036 111003 EMPIRE 3,4	508	86	16.93	55	22	0	9	56	0	29					
0037 112001 HART RANSOM	184	65	35.33	21	41	0	3	37	0	28					
0038 112002 HART RANSOM	81	24	29.63	9	13	0	2	12	0	12					
0039 114001 HUGHSON 1A,C	436	124	28.44	74	44	0	6	81	0	42					
0040 114003 HUGHSON 1B,3	648	200	30.86	100	79	0	21	131	0	65					
0041 115001 LANGWORTH 1,	683	270	39.53	111	128	0	31	154	0	114					
0042 117001 MODESTO 1,7,	667	119	17.84	57	46	0	16	74	0	41					
0043 117002 MODESTO 2,10	604	177	29.30	74	75	0	28	107	0	70					
0044 117003 MODESTO 3,12	563	61	10.83	34	18	0	9	42	0	18					
0045 117004 MODESTO 4,11	636	60	9.43	39	14	0	7	36	0	22					
0046 117005 MODESTO 5	328	40	12.20	24	12	0	4	27	0	13					
0047 117006 MODESTO 6,92	290	21	7.24	16	3	0	1	12	0	6					
0048 117008 MODESTO 8,24	732	114	15.57	59	34	0	21	67	0	47					
0049 117009 MODESTO 9,12	417	60	14.39	29	26	0	4	37	0	22					
0050 117010 MODESTO 10,1	527	144	27.32	67	60	0	19	81	0	61					

				Sheriff-Coroner				Treasurer-Tax Collector					
				J A	J D			D R	O V	U V			
				U L	E I			O I	V O	N O			
				A A	F R	O V	U V	N L	V O	N O			
				N N	F K	V O	N O	N E	E T	D T			
				I	S	E T	D T	A Y	R E	E E			
				S	E	R E	E E	(NON)	S	R S			
				(NON)	(NON)	S	R S	(NON)	S	R S			
327 PRECINCTS													
0051	117014	MODESTO	14.1	560	106	18.93	61	37	0	8	76	0	30
0052	117016	MODESTO	16.6	621	118	19.00	50	46	0	21	70	0	45
0053	117017	MODESTO	17.6	410	97	23.66	41	42	0	14	58	0	39
0054	117018	MODESTO	18.8	788	192	24.37	95	66	0	31	120	0	70
0055	117019	MODESTO	19.2	797	230	28.86	109	84	0	34	130	0	99
0056	117023	MODESTO	23.8	206	15	7.28	12	1	0	2	11	0	4
0057	117025	MODESTO	25.2	211	42	19.91	23	14	0	5	32	0	10
0058	117027	MODESTO	27.3	554	226	40.79	98	101	0	27	136	0	88
0059	117028	MODESTO	28.3	634	137	21.61	59	52	0	25	80	0	56
0060	117029	MODESTO	29.6	523	153	29.25	56	73	0	22	87	0	62
0061	117030	MODESTO	30.6	534	141	26.40	67	59	0	15	95	0	44
0062	117035	MODESTO	35.3	449	169	37.64	86	67	0	16	88	0	81
0063	117036	MODESTO	36.3	367	130	35.42	56	58	0	17	63	0	62
0064	117040	MODESTO	40.4	647	219	33.85	98	97	0	24	121	0	97
0065	117043	MODESTO	43.4	649	165	25.42	76	69	0	20	100	0	62
0066	117044	MODESTO	44.5	469	117	24.95	53	49	0	15	65	0	50
0067	117047	MODESTO	47.5	651	197	30.26	81	90	0	28	120	0	79
0068	117048	MODESTO	48.1	410	146	35.61	65	64	0	18	80	0	66
0069	117050	MODESTO	50.5	805	209	25.96	107	77	0	25	108	0	94
0070	117052	MODESTO	52.8	414	130	31.40	54	56	0	20	82	0	45
0071	117053	MODESTO	53.1	439	86	19.59	35	33	0	18	49	0	34
0072	117058	MODESTO	58.6	685	127	18.54	60	49	0	17	83	0	43
0073	117059	MODESTO	59.1	252	82	32.54	24	55	0	3	60	0	22
0074	117062	MODESTO	62.1	543	138	25.41	57	66	0	15	81	0	54
0075	117063	MODESTO	63.1	387	38	9.82	26	10	0	2	27	0	11
0076	117068	MODESTO	68.9	537	118	21.97	56	47	0	15	68	0	46
0077	117069	MODESTO	69.9	453	103	22.74	37	53	0	12	57	0	46
0078	117070	MODESTO	70.1	545	149	27.34	75	71	0	3	101	0	47
0079	117073	MODESTO	73.1	351	37	10.54	27	4	0	5	21	0	15
0080	117074	MODESTO	74.7	647	209	32.30	106	89	0	13	135	0	71
0081	117076	MODESTO	76.7	494	91	18.42	45	33	0	13	58	0	32
0082	117078	MODESTO	78.8	719	198	27.54	104	90	0	3	142	0	56
0083	117084	MODESTO	84.8	853	178	20.87	69	84	0	24	112	0	64
0084	117090	MODESTO	90.1	490	178	36.33	97	61	0	19	105	0	69
0085	117091	MODESTO	91.1	363	106	29.20	53	39	0	12	68	0	36
0086	117093	MODESTO	93.9	661	189	28.59	79	90	0	20	121	0	68
0087	117095	MODESTO	95.1	773	230	29.75	91	112	0	24	151	0	73
0088	117098	MODESTO	98.1	515	127	24.66	57	44	0	25	59	0	66
0089	117100	MODESTO	100.	643	157	24.42	78	70	0	9	114	0	42
0090	117104	MODESTO	104.	666	130	19.52	65	61	0	4	93	0	35
0091	117105	MODESTO	105.	605	123	20.33	67	47	0	9	95	0	25
0092	117106	MODESTO	106.	595	163	27.39	75	66	0	22	94	0	65
0093	117112	MODESTO	112.	681	176	25.84	85	83	0	8	125	0	48
0094	117119	MODESTO	119.	338	98	28.99	58	36	0	4	68	0	30
0095	117125	MODESTO	125.	571	130	22.77	68	51	0	11	77	0	51
0096	117165	MODESTO	165.	476	110	23.11	49	53	0	8	69	1	40
0097	117168	MODESTO	168.	233	37	15.88	20	15	0	2	20	0	17
0098	117172	MODESTO	172.	588	108	18.37	58	37	0	12	65	0	37
0099	119001	NEWMAN	1.3	165	36	21.82	9	21	0	6	20	0	16
0100	119002	NEWMAN	2.4	653	145	22.21	70	55	0	19	90	0	55

327 PRECINCTS	R V			Sheriff-Coroner				Treasurer-Tax Collector		
	E O	T P	U E	J A	J D	O V	U V	D R	O V	U V
	G T	R R	R R	U L	E I	V O	N O	O I	V O	N O
	I E	B C	N C	A A	F R	F K	N O	N L	V O	N O
	S R	A A	O E	A A	F R	F K	N O	N L	V O	N O
	T S	L S	U N	N N	F K	F K	N O	N L	V O	N O
	E	L T	T T	I	S	E T	D T	N E	E T	D T
	R	O	A	S	E	R E	E E	A Y	R E	E E
	E	T	G	(NON)	(NON)	S	R S	(NON)	S	R S
	D	S	E							
0101 119005 NEWMAN 5-8	671	161	23.99	66	70	0	25	97	0	62
0102 120001 NORTH 1A-E,2	312	106	33.97	51	49	0	6	53	0	51
0103 120003 NORTH 3	176	68	38.64	24	35	0	9	37	0	30
0104 121001 OAKDALE 1,2A	863	218	25.26	96	95	0	27	143	0	74
0105 121002 OAKDALE 2C,1	718	226	31.48	101	102	0	23	142	0	78
0106 121003 OAKDALE 3,5,	615	193	31.38	73	91	0	29	113	0	77
0107 121004 OAKDALE 4,8,	567	160	28.22	55	85	0	20	96	0	62
0108 121006 OAKDALE 6A,7	589	187	31.75	79	89	1	18	116	0	69
0109 123001 PARADISE 1,2	150	38	25.33	22	11	0	5	20	0	18
0110 123004 PARADISE 4,7	707	114	16.12	53	44	0	15	67	0	45
0111 123005 PARADISE 5	227	25	11.01	9	14	0	1	21	0	4
0112 124001 PATTERSON 1,	975	189	19.38	90	68	0	32	117	0	70
0113 124002 PATTERSON 2,	743	176	23.69	68	78	0	29	94	0	77
0114 124003 PATTERSON 3,	592	149	25.17	72	58	0	19	83	0	65
0115 124004 PATTERSON 4,	643	125	19.44	58	52	0	15	75	0	48
0116 126001 RIVERBANK 1,	1114	344	30.88	219	107	1	18	240	0	102
0117 126002 RIVERBANK 2,	831	192	23.10	145	45	0	4	143	0	48
0118 126008 RIVERBANK 8,	646	149	23.07	82	56	0	11	93	0	53
0119 126009 RIVERBANK 9-	664	135	20.33	84	42	0	9	89	0	44
0120 127001 SALIDA 1,3,1	688	163	23.69	96	50	0	16	94	0	67
0121 127002 SALIDA 2,5	499	133	26.65	75	36	0	21	74	0	58
0122 127004 SALIDA 4,6	627	166	26.48	73	67	0	23	101	0	61
0123 127007 SALIDA 7,9	511	133	26.03	60	52	0	21	67	0	63
0124 128001 TURLOCK 1,2	477	81	16.98	33	38	0	10	50	0	30
0125 128003 TURLOCK 3,4,	750	132	17.60	68	40	1	21	79	0	52
0126 128005 TURLOCK 5,7,	568	154	27.11	67	66	0	22	95	0	59
0127 128006 TURLOCK 6,10	599	165	27.55	56	82	0	27	96	0	65
0128 128008 TURLOCK 8,9,	690	292	42.32	96	165	0	32	151	0	141
0129 128012 TURLOCK 12,1	703	282	40.11	91	162	0	29	151	0	130
0130 128013 TURLOCK 13,4	589	152	25.81	55	75	0	22	92	0	58
0131 128014 TURLOCK 14,1	606	122	20.13	53	50	0	18	81	0	40
0132 128015 TURLOCK 15,1	837	207	24.73	79	95	0	32	120	0	86
0133 128017 TURLOCK 17,2	742	244	32.88	97	111	0	36	151	0	90
0134 128022 TURLOCK 22,3	697	228	32.71	87	107	0	34	133	0	93
0135 128025 TURLOCK 25,3	366	88	24.04	42	40	0	6	69	0	19
0136 128028 TURLOCK 28,4	646	158	24.46	64	79	1	14	96	0	58
0137 128030 TURLOCK 30,3	431	66	15.31	45	8	0	12	40	0	24
0138 128038 TURLOCK 38,4	592	185	31.25	72	78	0	35	99	0	85
0139 128044 TURLOCK 44,4	638	118	18.50	46	59	0	13	69	0	46
0140 129001 WATERFORD 1,	727	206	28.34	118	69	0	19	127	0	77
0141 129002 WATERFORD 2,	647	156	24.11	102	41	0	12	91	0	64
0142 130001 WESTPORT 1	231	66	28.57	19	39	0	8	34	0	31
0143 131002 STAR 2A-E,3	181	64	35.36	29	25	0	10	30	0	34
0144 131005 STAR 5B-D,F	188	56	29.79	23	26	0	7	38	0	18
0145 132001 WHITMORE 1,9	490	85	17.35	55	15	0	15	48	0	37
0146 901001 AIRPORT 1 EM	57	21	36.84	6	14	0	1	17	0	4
0147 902010 CASWELL 10 C	162	64	39.51	21	38	0	5	29	0	35
0148 903027 CERES 27	0	0		0	0	0	0	0	0	0
0149 904002 CHATOM 2,3,5	176	61	34.66	24	31	0	6	41	0	20
0150 906002 CLUB 2	164	67	40.85	28	30	0	8	44	0	22

327 PRECINCTS	R V			T P				Sheriff-Coroner				Treasurer-Tax Collector		
	E O	G T	I E	B C	A A	N C	J A	J D	U L	E I	O V	U V	D R	O V
	S R	T S	E	L S	T T	N N	F K	V O	N O	E T	D T	N L	V O	N O
	R	O	A	O	T	I	S	E T	D T	R E	E E	N E	E T	D T
	E	D	S	S	E	S	E	S	R S	S	R S	A Y	R E	E E
						(NON)	(NON)					(NON)	S	R S
0151 906010 CLUB 10	133	69	51.88	30	37	0	1	39	0	28				
0152 906016 CLUB 16	26	16	61.54	3	14	0	0	11	0	6				
0153 908001 CROWS LANDIN	190	67	35.26	24	40	0	2	30	0	36				
0154 908004 CROWS LANDIN	180	90	50.00	22	64	0	5	47	0	39				
0155 908005 CROWS LANDIN	199	91	45.73	20	52	0	19	44	0	47				
0156 908007 CROWS LANDIN	234	98	41.88	25	59	0	14	67	0	30				
0157 909006 DEL PUERTO 6	109	58	53.21	9	41	0	9	28	0	30				
0158 910003 DENAIR 3-5,7	230	57	24.78	23	25	0	8	42	0	14				
0159 911008 EMPIRE 8	1	1	100.00	0	1	0	0	1	0	0				
0160 911010 EMPIRE 10	0	0		0	0	0	0	0	0	0				
0161 912001 HART RANSOM	213	91	42.72	25	57	0	7	60	0	31				
0162 912003 HART RANSOM	184	56	30.43	25	22	0	9	35	0	21				
0163 912004 HART RANSOM	94	51	54.26	23	24	0	5	24	0	28				
0164 913002 HICKMAN 2 ST	203	111	54.68	40	63	0	7	72	0	39				
0165 913003 HICKMAN 3 ST	127	80	62.99	30	39	0	10	48	0	32				
0166 914004 HUGHSON 4	0	0		0	0	0	0	0	0	0				
0167 915002 LANGWORTH 2F	138	60	43.48	12	44	0	3	44	0	15				
0168 916002 MC HENRY 2,8	106	62	58.49	24	32	0	6	36	0	26				
0169 917049 MODESTO 49,1	85	20	23.53	10	3	0	5	12	0	5				
0170 917161 MODESTO 161,	67	12	17.91	5	4	0	2	10	0	1				
0171 917167 MODESTO 167,	5	2	40.00	0	2	0	0	2	0	0				
0172 917196 MODESTO 196	1	1	100.00	1	0	0	0	0	0	1				
0173 919009 NEWMAN 9	0	0		0	0	0	0	0	0	0				
0174 920001 NORTH 1F-H,4	48	25	52.08	11	11	0	3	10	0	15				
0175 921009 OAKDALE 9,16	1	1	100.00	0	0	0	0	0	0	0				
0176 923009 PARADISE 9,2	158	34	21.52	16	14	0	3	22	0	11				
0177 923010 PARADISE 10,	175	84	48.00	32	50	0	4	56	0	29				
0178 923020 PARADISE 20,	229	43	18.78	33	6	0	5	29	0	15				
0179 924007 PATTERSON 7,	0	0		0	0	0	0	0	0	0				
0180 928021 TURLOCK 21,3	95	38	40.00	6	30	0	2	27	0	11				
0181 930003 WESTPORT 3	129	54	41.86	32	18	0	4	35	0	16				
0182 932003 WHITMORE 3	111	55	49.55	8	41	0	6	23	0	32				
0183 AV 101002 AIRPORT 2	329	58	17.63	36	18	0	4	42	0	14				
0184 AV 102001 CASWELL 1	1153	319	27.67	189	96	1	32	217	0	93				
0185 AV 102002 CASWELL 2	181	55	30.39	32	15	1	7	35	0	20				
0186 AV 102003 CASWELL 3	284	80	28.17	48	18	0	14	50	0	30				
0187 AV 102005 CASWELL 5	899	249	27.70	145	77	0	28	167	0	75				
0188 AV 102007 CASWELL 7	225	99	44.00	44	42	0	12	66	0	31				
0189 AV 103001 CERES 1,1	1219	457	37.49	250	150	0	55	286	0	163				
0190 AV 103002 CERES 2,8	1595	577	36.18	285	247	0	48	383	0	193				
0191 AV 103003 CERES 3,4	761	240	31.54	104	106	0	32	146	0	91				
0192 AV 103005 CERES 5,1	1184	437	36.91	229	163	1	43	289	0	142				
0193 AV 103006 CERES 6,1	1026	333	32.46	154	141	1	35	221	0	111				
0194 AV 103007 CERES 7,1	1201	488	40.63	219	224	0	46	311	0	174				
0195 AV 103009 CERES 9,1	1119	472	42.18	227	195	1	52	341	0	128				
0196 AV 103010 CERES 10,	1051	389	37.01	197	151	0	41	266	0	118				
0197 AV 103014 CERES 14,	1012	353	34.88	183	124	0	44	230	0	123				
0198 AV 103016 CERES 16,	1247	387	31.03	245	108	0	34	271	0	110				
0199 AV 103026 CERES 26,	1380	489	35.43	269	158	2	59	294	0	193				
0200 AV 104001 CHATOM 1,	686	323	47.08	105	175	0	43	190	0	131				

327 PRECINCTS	R V			T P			Sheriff-Coroner				Treasurer-Tax Collector			
	E O	G T	I E	U E	R R	N C	J A	J D						
	S R	A A	B C	O E	A A	O E	U L	E I				D R	O V	U V
	T S	L S	L S	U N	A A	F R	A A	F R	O V	U V		O I	O V	U V
	E	L T	L T	T T	N N	F K	N N	F K	V O	N O		N L	V O	N O
	R	O	A	A	I	S	I	S	E T	D T		N E	E T	D T
	E	T	G	G	S	E	S	E	R E	E E		A Y	R E	E E
	D	S	E	E	(NON)	(NON)	(NON)	(NON)	S	R S		(NON)	S	R S
0201 AV 105002 CLAUS 2.4	793	402	50.69	190	192	0	21	273	0	130				
0202 AV 105003 CLAUS 3 C	574	311	54.18	124	164	0	22	185	0	125				
0203 AV 106001 CLUB 1 WH	634	269	42.43	109	129	0	29	174	0	90				
0204 AV 106005 CLUB 5 WH	784	453	57.78	145	267	1	34	267	0	182				
0205 AV 106013 CLUB 13	222	101	45.50	38	51	0	12	56	0	44				
0206 AV 107005 COFFEE 5.	1334	768	57.57	260	434	0	75	456	0	310				
0207 AV 107006 COFFEE 6.	289	195	67.47	68	116	0	13	126	0	71				
0208 AV 107007 COFFEE 7	270	126	46.67	60	59	0	8	81	0	46				
0209 AV 108002 CROWS LAN	456	216	47.37	46	149	0	19	147	0	68				
0210 AV 108003 CROWS LAN	1125	508	45.16	134	319	0	55	293	0	211				
0211 AV 109001 DEL PUERT	678	334	49.26	89	215	1	29	189	0	140				
0212 AV 109003 DEL PUERT	363	134	36.91	54	65	0	14	71	0	58				
0213 AV 110001 DENAIR 1.	1080	627	58.06	171	396	0	63	384	0	244				
0214 AV 110002 DENAIR 2.	1133	581	51.28	181	346	0	53	392	0	183				
0215 AV 110007 DENAIR 7B	618	400	64.72	128	234	0	37	235	0	163				
0216 AV 110008 DENAIR 8-	483	277	57.35	76	177	0	24	157	0	118				
0217 AV 111002 EMPIRE 2.	644	353	54.81	134	179	0	35	202	0	143				
0218 AV 111003 EMPIRE 3.	948	300	31.65	166	108	0	23	225	0	66				
0219 AV 112001 HART RANS	704	438	62.22	102	312	0	23	248	0	191				
0220 AV 112002 HART RANS	306	189	61.76	67	112	0	11	99	0	91				
0221 AV 114001 HUGHSON 1	913	432	47.32	218	182	1	32	270	0	162				
0222 AV 114003 HUGHSON 1	1376	707	51.38	348	292	0	65	443	0	256				
0223 AV 115001 LANGWORTH	2470	1522	61.62	495	856	0	170	880	0	634				
0224 AV 117001 MODESTO 1	1296	465	35.88	217	200	0	49	288	0	170				
0225 AV 117002 MODESTO 2	1277	636	49.80	322	252	0	66	413	0	221				
0226 AV 117003 MODESTO 3	1117	270	24.17	190	70	0	11	202	0	65				
0227 AV 117004 MODESTO 4	1296	302	23.30	206	75	1	24	234	0	68				
0228 AV 117005 MODESTO 5	569	113	19.86	61	41	0	12	90	0	22				
0229 AV 117006 MODESTO 6	673	170	25.26	108	47	1	14	120	0	50				
0230 AV 117008 MODESTO 8	1631	527	32.31	274	187	1	57	335	0	186				
0231 AV 117009 MODESTO 9	1004	340	33.86	165	127	0	48	217	0	121				
0232 AV 117010 MODESTO 1	1068	479	44.85	223	205	0	49	311	0	159				
0233 AV 117014 MODESTO 1	1157	527	45.55	201	268	1	57	347	0	171				
0234 AV 117016 MODESTO 1	1235	405	32.79	199	153	0	54	277	0	124				
0235 AV 117017 MODESTO 1	789	323	40.94	142	140	1	38	193	0	125				
0236 AV 117018 MODESTO 1	1710	761	44.50	338	324	0	96	505	0	243				
0237 AV 117019 MODESTO 1	1877	987	52.58	395	474	2	114	589	0	386				
0238 AV 117023 MODESTO 2	298	62	20.81	33	23	0	6	46	0	13				
0239 AV 117025 MODESTO 2	403	143	35.48	57	67	0	18	91	0	50				
0240 AV 117027 MODESTO 2	1268	715	56.39	283	351	0	79	466	0	244				
0241 AV 117028 MODESTO 2	1577	611	38.74	283	245	0	79	368	0	230				
0242 AV 117029 MODESTO 2	1048	541	51.62	242	235	1	68	321	0	216				
0243 AV 117030 MODESTO 3	1085	450	41.47	210	203	0	41	284	0	165				
0244 AV 117035 MODESTO 3	1087	616	56.67	269	282	0	64	393	0	221				
0245 AV 117036 MODESTO 3	839	463	55.18	195	223	0	45	257	0	204				
0246 AV 117040 MODESTO 4	1521	873	57.40	351	429	0	94	555	0	309				
0247 AV 117043 MODESTO 4	1512	718	47.49	302	339	1	76	456	0	257				
0248 AV 117044 MODESTO 4	1161	624	53.75	259	297	0	70	394	0	230				
0249 AV 117047 MODESTO 4	1686	970	57.53	440	450	0	83	633	0	336				
0250 AV 117048 MODESTO 4	1028	610	59.34	272	277	0	57	371	0	232				

				Sheriff-Coroner				Treasurer-Tax Collector		
				J A	J D			D R	O V	U V
				U L	E I			O I	V O	U V
				A A	F R	O V	U V	N L	V O	N O
				N N	F K	V O	N O	N E	E T	D T
				I	S	E T	D T	A Y	E R	E E
				S	E	R E	E E	(NON)	S	R S
				(NON)	(NON)	S	R S	(NON)	S	R S
327 PRECINCTS										
0251 AV 117050 MODESTO 5	1834	788	42.97	365	343	0	83	484	0	298
0252 AV 117052 MODESTO 5	1188	674	56.73	256	338	0	76	403	0	264
0253 AV 117053 MODESTO 5	857	307	35.82	144	122	0	39	205	0	100
0254 AV 117058 MODESTO 5	1285	496	38.60	227	208	0	61	328	0	165
0255 AV 117059 MODESTO 5	699	372	53.22	156	190	0	27	261	0	110
0256 AV 117062 MODESTO 6	1071	457	42.67	228	189	0	40	302	0	151
0257 AV 117063 MODESTO 6	773	182	23.54	123	47	1	9	155	0	23
0258 AV 117068 MODESTO 6	1113	457	41.06	192	217	0	47	320	0	133
0259 AV 117069 MODESTO 6	1121	501	44.69	187	242	0	71	307	0	186
0260 AV 117070 MODESTO 7	1252	665	53.12	332	305	0	27	505	0	158
0261 AV 117073 MODESTO 7	819	222	27.11	149	54	0	20	160	0	59
0262 AV 117074 MODESTO 7	1662	926	55.72	430	464	0	35	680	0	244
0263 AV 117076 MODESTO 7	970	389	40.10	171	175	0	42	273	0	115
0264 AV 117078 MODESTO 7	1482	707	47.71	328	343	0	36	517	0	185
0265 AV 117084 MODESTO 8	1597	645	40.39	264	280	0	100	400	0	240
0266 AV 117090 MODESTO 9	1280	724	56.56	274	373	1	74	408	0	311
0267 AV 117091 MODESTO 9	1019	563	55.25	191	313	1	57	374	0	188
0268 AV 117093 MODESTO 9	1668	791	47.42	275	437	0	78	519	0	269
0269 AV 117095 MODESTO 9	1767	919	52.01	344	484	0	91	591	0	321
0270 AV 117098 MODESTO 9	1213	551	45.42	239	235	0	77	356	0	192
0271 AV 117100 MODESTO 1	1513	749	49.50	326	338	0	83	482	0	259
0272 AV 117104 MODESTO 1	1342	476	35.47	245	186	0	41	346	0	125
0273 AV 117105 MODESTO 1	1099	350	31.85	204	136	0	7	266	0	76
0274 AV 117106 MODESTO 1	1185	522	44.05	240	246	0	35	335	0	184
0275 AV 117112 MODESTO 1	1551	739	47.65	315	366	1	56	508	0	226
0276 AV 117119 MODESTO 1	995	589	59.20	276	288	0	23	430	0	155
0277 AV 117125 MODESTO 1	1184	524	44.26	219	239	0	64	333	0	179
0278 AV 117165 MODESTO 1	1062	514	48.40	229	247	0	38	366	0	147
0279 AV 117168 MODESTO 1	295	61	20.68	41	16	0	4	43	0	18
0280 AV 117172 MODESTO 1	1252	523	41.77	247	222	1	50	351	0	167
0281 AV 119001 NEWMAN 1	372	168	45.16	64	76	0	28	102	0	66
0282 AV 119002 NEWMAN 2	1147	463	40.37	181	234	0	44	306	0	151
0283 AV 119005 NEWMAN 5	1050	401	38.19	186	166	1	49	270	0	130
0284 AV 120001 NORTH 1A	954	509	53.35	177	271	0	61	295	0	210
0285 AV 120003 NORTH 3	513	312	60.82	102	171	0	39	184	0	127
0286 AV 121001 OAKDALE 1	1808	784	43.36	316	388	1	76	522	0	248
0287 AV 121002 OAKDALE 2	1739	791	45.49	334	378	0	78	477	0	303
0288 AV 121003 OAKDALE 3	1292	624	48.30	240	315	0	68	371	0	247
0289 AV 121004 OAKDALE 4	1361	688	50.55	239	364	1	83	428	0	254
0290 AV 121006 OAKDALE 6	1187	603	50.80	212	327	0	63	356	0	244
0291 AV 123001 PARADISE	549	325	59.20	86	212	0	27	199	0	124
0292 AV 123004 PARADISE	1190	346	29.08	177	144	0	24	263	0	78
0293 AV 123005 PARADISE	381	74	19.42	47	21	2	4	57	0	17
0294 AV 124001 PATTERSON	1811	597	32.97	273	254	0	72	418	0	177
0295 AV 124002 PATTERSON	1467	590	40.22	209	317	0	62	381	0	200
0296 AV 124003 PATTERSON	1253	466	37.19	190	224	0	49	310	0	149
0297 AV 124004 PATTERSON	1199	366	30.53	177	157	1	31	250	0	112
0298 AV 126001 RIVERBANK	2349	1113	47.38	614	445	1	45	813	0	287
0299 AV 126002 RIVERBANK	1582	602	38.05	391	198	1	11	466	0	131
0300 AV 126008 RIVERBANK	1367	572	41.84	300	248	0	26	418	0	153



327 PRECINCTS	R V		T P	Sheriff-Coroner				Treasurer-Tax Collector		
	E O		U E							
	G T		R R							
	I E	B C	N C	J A	J D					
	S R	A A	O E	U L	E I			D R		
	T S	L S	U N	A A	F R	O V	U V	O I	O V	U V
	E	L T	T T	N N	F K	V O	N O	N L	V O	N O
	R	O	A	I	S	E T	D T	N E	E T	D T
	E	T	G	S	E	R E	E E	A Y	R E	E E
	D	S	E	(NON)	(NON)	S	R S	(NON)	S	R S
0301 AV 126009 RIVERBANK	1503	615	40.92	333	250	0	28	475	0	131
0302 AV 127001 SALIDA 1	1194	528	44.22	225	238	0	61	338	0	183
0303 AV 127002 SALIDA 2	763	341	44.69	175	133	0	35	229	0	112
0304 AV 127004 SALIDA 4	924	389	42.10	177	167	1	40	252	0	132
0305 AV 127007 SALIDA 7	922	377	40.89	160	179	0	40	236	0	133
0306 AV 128001 TURLOCK 1	924	320	34.63	149	133	1	37	216	0	98
0307 AV 128003 TURLOCK 3	1373	437	31.83	199	192	0	46	283	0	154
0308 AV 128005 TURLOCK 5	1150	517	44.96	214	261	0	41	326	0	187
0309 AV 128006 TURLOCK 6	1262	560	44.37	217	286	0	59	337	0	224
0310 AV 128008 TURLOCK 8	1807	1076	59.55	317	651	1	104	628	0	439
0311 AV 128012 TURLOCK 1	2341	1435	61.30	351	930	1	157	867	0	565
0312 AV 128013 TURLOCK 1	1312	580	44.21	233	302	0	49	354	0	228
0313 AV 128014 TURLOCK 1	1302	558	42.86	237	251	0	71	377	0	180
0314 AV 128015 TURLOCK 1	1673	796	47.58	301	398	2	97	499	0	294
0315 AV 128017 TURLOCK 1	1665	741	44.50	288	385	0	66	478	0	252
0316 AV 128022 TURLOCK 2	1627	776	47.70	249	437	2	85	464	1	299
0317 AV 128025 TURLOCK 2	812	329	40.52	128	171	0	31	203	0	123
0318 AV 128028 TURLOCK 2	1541	698	45.30	278	357	0	68	426	0	271
0319 AV 128030 TURLOCK 3	658	187	28.42	105	57	0	22	126	0	57
0320 AV 128038 TURLOCK 3	1161	560	48.23	195	296	1	65	365	0	192
0321 AV 128044 TURLOCK 4	1195	446	37.32	139	239	1	66	289	0	157
0322 AV 129001 WATERFORD	1167	512	43.87	301	162	1	50	318	0	190
0323 AV 129002 WATERFORD	1075	475	44.19	278	150	0	44	298	0	170
0324 AV 130001 WESTPORT	477	237	49.69	62	148	0	27	135	0	101
0325 AV 131002 STAR 2A-E	408	226	55.39	97	101	0	27	135	0	91
0326 AV 131005 STAR 5B-D	325	185	56.92	72	97	0	14	103	0	78
0327 AV 132001 WHITMORE	849	305	35.92	120	142	0	43	179	0	118
<b>GRAND TOTALS</b>	<b>236374</b>	<b>89836</b>	<b>38.01</b>	<b>38846</b>	<b>41670</b>	<b>49</b>	<b>9159</b>	<b>57150</b>	<b>2</b>	<b>31843</b>

327 PRECINCTS	R V	T P	Proposition 68				Proposition 69				
	E O	U E	B Y	B N	O V	U V	Y	N	O V	U V	
	G T	R R	O E	O O	V O	U V	E	N	V O	U V	
	I E	N C	N S	N	E T	D T	S	O	E T	D T	
	S R	O E	D	D	R E	E E	S	O	R E	E E	
	T S	U N	S	S	S	R S	(NON)	(NON)	S	R S	
	E	T T	(NON)	(NON)	S	R S	(NON)	(NON)	S	R S	
	R	A									
	E	G									
	D	E									
COUNTY TOTAL	236374	89836	38.01	38086	43773	11	8053	68804	14027	14	7078
VOTING PRECINCTS	236374	89836	38.01	38086	43773	11	8053	68804	14027	14	7078
BD OF EQUALIZATION 1	236374	89836	38.01	38086	43773	11	8053	68804	14027	14	7078
BOARD TOTAL	236374	89836	38.01	38086	43773	11	8053	68804	14027	14	7078
CONGRESSIONAL 10	236374	89836	38.01	38086	43773	11	8053	68804	14027	14	7078
CONGRESSIONAL TOTAL	236374	89836	38.01	38086	43773	11	8053	68804	14027	14	7078
SENATORIAL DISTRICT 5	112454	44503	39.57	19690	20902	3	3956	34496	6608	3	3444
SENATORIAL DISTRICT 8	69695	29443	42.25	10820	15933	7	2699	22315	4779	9	2356
SENATORIAL DISTRICT 12	54225	15890	29.30	7576	6938	1	1398	11993	2640	2	1278
SENATORIAL TOTAL	236374	89836	38.01	38086	43773	11	8053	68804	14027	14	7078
ASSEMBLY DISTRICT 12	150948	61863	40.98	24946	31441	10	5513	47434	9688	10	4778
ASSEMBLY DISTRICT 21	85426	27973	32.75	13140	12332	1	2540	21370	4339	4	2300
ASSEMBLY TOTAL	236374	89836	38.01	38086	43773	11	8053	68804	14027	14	7078
1ST SUPERVISORIAL	50989	21266	41.71	8110	11467	2	1692	16414	3429	3	1425
2ND SUPERVISORIAL	47360	19450	41.07	7613	9971	6	1879	14646	3164	6	1653
3RD SUPERVISORIAL	44592	15204	34.10	6853	6943	0	1430	11682	2271	1	1272
4TH SUPERVISORIAL	52604	21613	41.09	9642	10015	2	1984	16796	3096	3	1748
5TH SUPERVISORIAL	40829	12303	30.13	5868	5377	1	1068	9266	2067	1	980
SUPERVISORIAL TOTAL	236374	89836	38.01	38086	43773	11	8053	68804	14027	14	7078
CERES	19442	5881	30.25	2854	2521	1	512	4403	1009	0	476
HUGHSON	3373	1463	43.37	527	779	0	157	1078	245	0	140
MODESTO	98084	37470	38.20	17132	17010	3	3373	29116	5480	3	2919
NEWMAN	4058	1374	33.86	643	631	0	101	1063	219	0	93
OAKDALE	10740	4475	41.67	1568	2522	0	381	3407	742	0	322
PATTERSON	8683	2658	30.61	1355	1057	0	246	2028	415	0	215
RIVERBANK	10056	3722	37.01	1678	1777	0	268	2873	611	0	239
TURLOCK	31829	12728	39.99	5479	6003	6	1259	9569	2068	5	1105
WATERFORD	3616	1349	37.31	517	722	0	111	1014	240	1	95
CITY TOTAL	189881	71120	37.46	31753	33022	10	6408	54551	11029	9	5604
UNINCORPORATED AREA	46493	18716	40.26	6333	10751	1	1645	14253	2998	5	1474

327 PRECINCTS	R V T P			Proposition 68				Proposition 69			
	E O	U E	G T	B Y	B N	O V	U V	Y	N	O V	U V
	IE	BC	NC	OE	OO	OV	UV			OV	UV
	SR	AA	OE	NS	NN	VO	NO	ES	NO	VO	NO
	TS	LS	UN	DS	DN	ET	DT	ES	NO	ET	DT
	E	LT	TT	S	S	RE	EE	(NON)	(NON)	RES	RS
	R	O	A	(NON)	(NON)	S	RS				
	E	T	G								
	D	S	E								
0001 101002 AIRPORT 2-4	216	14	6.48	7	6	0	1	8	4	0	2
0002 102001 CASWELL 1 CL	884	93	10.52	59	29	0	5	73	16	0	4
0003 102002 CASWELL 2,4	97	11	11.34	6	5	0	0	10	1	0	0
0004 102003 CASWELL 3	220	14	6.36	6	7	0	1	12	1	0	1
0005 102005 CASWELL 5,6,	652	67	10.28	46	17	0	5	53	10	0	5
0006 102007 CASWELL 7	146	22	15.07	10	12	0	0	15	7	0	0
0007 103001 CERES 1,11,2	644	145	22.52	60	67	0	16	109	17	0	17
0008 103002 CERES 2,8,37	883	179	20.27	76	89	0	14	128	37	0	14
0009 103003 CERES 3,4,43	469	63	13.43	27	34	0	2	47	14	0	2
0010 103005 CERES 5,19,3	543	93	17.13	44	43	0	5	67	22	0	3
0011 103006 CERES 6,13,3	510	88	17.25	33	47	0	7	64	16	0	7
0012 103007 CERES 7,12	622	144	23.15	55	76	0	13	102	32	0	10
0013 103009 CERES 9,15,2	627	140	22.33	69	60	0	11	103	27	0	10
0014 103010 CERES 10,20	521	108	20.73	52	49	0	7	81	20	0	7
0015 103014 CERES 14,17,	547	84	15.36	38	42	0	4	61	17	0	6
0016 103016 CERES 16,18,	637	93	14.60	54	34	0	9	67	21	0	9
0017 103026 CERES 26,28,	644	122	18.94	69	41	1	10	84	26	0	11
0018 104001 CHATOM 1,4 D	260	72	27.69	16	49	0	7	55	12	0	5
0019 105002 CLAUS 2,4,5	282	77	27.30	23	49	0	7	51	21	0	7
0020 105003 CLAUS 3 COFF	156	50	32.05	15	35	0	0	38	12	0	0
0021 106001 CLUB 1 WHITM	289	52	17.99	28	23	0	1	38	13	0	1
0022 106005 CLUB 5 WHITM	291	72	24.74	25	42	0	5	52	15	0	5
0023 106013 CLUB 13	128	24	18.75	11	10	0	3	17	3	0	4
0024 107005 COFFEE 5,8,1	420	138	32.86	52	74	0	12	106	21	0	11
0025 107006 COFFEE 6,10	75	25	33.33	6	17	0	2	20	3	0	2
0026 107007 COFFEE 7	137	39	28.47	26	13	0	0	37	1	0	1
0027 108002 CROWS LANDIN	146	17	11.64	6	11	0	0	13	3	0	1
0028 108003 CROWS LANDIN	479	119	24.84	33	76	0	10	96	14	1	8
0029 109001 DEL PUERTO 1	303	95	31.35	16	71	0	9	67	22	0	7
0030 109003 DEL PUERTO 3	222	58	26.13	24	29	0	5	30	20	0	8
0031 110001 DENAIR 1,7A,	509	194	38.11	51	124	0	19	136	38	0	20
0032 110002 DENAIR 2,12,	599	205	34.22	59	123	0	23	149	40	0	16
0033 110007 DENAIR 7B ST	225	87	38.67	22	58	0	7	64	19	0	4
0034 110008 DENAIR 8-11,	200	37	18.50	5	31	0	1	26	10	0	1
0035 111002 EMPIRE 2,5,9	224	65	29.02	15	45	0	5	43	18	0	4
0036 111003 EMPIRE 3,4	508	86	16.93	49	27	0	10	65	10	0	11
0037 112001 HART RANSOM	184	65	35.33	16	45	0	4	47	16	0	2
0038 112002 HART RANSOM	81	24	29.63	2	22	0	0	12	12	0	0
0039 114001 HUGHSON 1A,C	436	124	28.44	42	74	0	8	94	22	0	8
0040 114003 HUGHSON 1B,3	648	200	30.86	68	113	0	19	133	52	0	15
0041 115001 LANGWORTH 1,	683	270	39.53	63	179	0	28	171	71	0	28
0042 117001 MODESTO 1,7,	667	119	17.84	52	66	0	2	92	24	0	4
0043 117002 MODESTO 2,10	604	177	29.30	68	93	0	16	128	32	0	17
0044 117003 MODESTO 3,12	563	61	10.83	35	22	0	4	45	12	0	4
0045 117004 MODESTO 4,11	636	60	9.43	36	17	0	7	43	11	0	6
0046 117005 MODESTO 5	328	40	12.20	28	10	0	2	36	4	0	0
0047 117006 MODESTO 6,92	290	21	7.24	9	10	0	2	16	3	0	2
0048 117008 MODESTO 8,24	732	114	15.57	65	44	0	5	88	19	0	7
0049 117009 MODESTO 9,12	417	60	14.39	28	30	0	1	47	10	0	2
0050 117010 MODESTO 10,1	527	144	27.32	67	62	0	17	106	27	0	13

327 PRECINCTS				Proposition 68				Proposition 69						
R	V	T	P	B Y		O V		O V		U V				
E	O	U	E	O	N	O	U	Y	N	V	U			
G	T	R	R	E	N	V	V	E	O	O	N			
I	E	N	C	S	S	O	S	N	R	S				
S	R	O	E	O	O	E	O	O	O	E	O			
T	S	U	N	E	O	O	O	E	N	O	O			
E	L	T	T	N	S	N	N	V	O	O	O			
R	O	A	A	D	D	D	D	E	T	E	E			
E	T	G	E	S	S	R	E	R	E	R	E			
D	S	E	E	(NON)	(NON)	S	R	(NON)	(NON)	S	R			
0051	117014	MODESTO	14.1	560	106	18.93	50	46	0	10	83	15	0	8
0052	117016	MODESTO	16.6	621	118	19.00	49	58	0	11	81	29	0	8
0053	117017	MODESTO	17.6	410	97	23.66	45	41	0	11	64	23	0	10
0054	117018	MODESTO	18.8	788	192	24.37	101	82	0	9	146	37	0	9
0055	117019	MODESTO	19.2	797	230	28.86	117	87	0	26	172	35	0	23
0056	117023	MODESTO	23.8	206	15	7.28	11	4	0	0	11	4	0	0
0057	117025	MODESTO	25.2	211	42	19.91	21	15	0	6	32	6	0	4
0058	117027	MODESTO	27.3	554	226	40.79	129	74	0	23	174	28	0	24
0059	117028	MODESTO	28.3	634	137	21.61	68	57	0	12	103	25	0	9
0060	117029	MODESTO	29.6	523	153	29.25	56	90	0	6	125	23	0	4
0061	117030	MODESTO	30.6	534	141	26.40	59	70	0	12	98	32	0	11
0062	117035	MODESTO	35.3	449	169	37.64	68	84	0	17	123	29	0	17
0063	117036	MODESTO	36.3	367	130	35.42	52	62	0	17	86	29	0	16
0064	117040	MODESTO	40.4	647	219	33.85	92	110	0	17	158	44	0	17
0065	117043	MODESTO	43.4	649	165	25.42	60	88	0	17	114	36	0	15
0066	117044	MODESTO	44.5	469	117	24.95	45	64	0	8	80	29	0	8
0067	117047	MODESTO	47.5	651	197	30.26	78	106	0	15	134	49	0	16
0068	117048	MODESTO	48.1	410	146	35.61	52	79	0	16	95	38	0	14
0069	117050	MODESTO	50.5	805	209	25.96	106	86	0	17	154	37	0	18
0070	117052	MODESTO	52.8	414	130	31.40	50	74	0	6	105	18	0	7
0071	117053	MODESTO	53.1	439	86	19.59	37	43	0	6	53	28	0	5
0072	117058	MODESTO	58.6	685	127	18.54	63	55	0	9	97	18	0	12
0073	117059	MODESTO	59.1	252	82	32.54	30	44	0	8	58	17	0	7
0074	117062	MODESTO	62.1	543	138	25.41	49	76	0	13	109	15	0	14
0075	117063	MODESTO	63.1	387	38	9.82	24	11	0	3	27	8	0	3
0076	117068	MODESTO	68.9	537	118	21.97	58	52	0	8	93	19	0	6
0077	117069	MODESTO	69.9	453	103	22.74	42	50	0	11	74	19	0	10
0078	117070	MODESTO	70.1	545	149	27.34	57	83	0	9	116	23	0	10
0079	117073	MODESTO	73.1	351	37	10.54	22	10	0	5	24	5	0	8
0080	117074	MODESTO	74.7	647	209	32.30	78	118	0	13	153	43	0	13
0081	117076	MODESTO	76.7	494	91	18.42	40	43	0	8	65	18	0	8
0082	117078	MODESTO	78.8	719	198	27.54	71	113	0	14	154	36	0	8
0083	117084	MODESTO	84.8	853	178	20.87	86	80	0	12	133	35	0	10
0084	117090	MODESTO	90.1	490	178	36.33	69	93	0	16	120	37	0	21
0085	117091	MODESTO	91.1	363	106	29.20	47	48	0	11	84	11	0	11
0086	117093	MODESTO	93.9	661	189	28.59	78	103	0	8	144	39	0	6
0087	117095	MODESTO	95.1	773	230	29.75	90	116	0	21	174	33	0	20
0088	117098	MODESTO	98.1	515	127	24.66	41	80	0	6	85	31	0	11
0089	117100	MODESTO	100.	643	157	24.42	63	81	0	13	118	27	0	12
0090	117104	MODESTO	104.	666	130	19.52	58	62	0	10	99	23	0	8
0091	117105	MODESTO	105.	605	123	20.33	65	54	0	5	97	24	0	3
0092	117106	MODESTO	106.	595	163	27.39	63	90	0	11	127	25	0	12
0093	117112	MODESTO	112.	681	176	25.84	71	96	0	9	138	30	0	8
0094	117119	MODESTO	119.	338	98	28.99	42	52	0	4	74	20	0	4
0095	117125	MODESTO	125.	571	130	22.77	55	63	0	12	94	28	0	8
0096	117165	MODESTO	165.	476	110	23.11	54	49	0	7	82	22	0	6
0097	117168	MODESTO	168.	233	37	15.88	22	10	0	5	25	7	0	5
0098	117172	MODESTO	172.	588	108	18.37	47	53	0	7	83	16	0	8
0099	119001	NEWMAN	1.3	165	36	21.82	11	21	0	4	25	7	0	4
0100	119002	NEWMAN	2.4	653	145	22.21	62	76	0	7	104	36	0	5

327 PRECINCTS	R V			T P				Proposition 68				Proposition 69			
	E O	G T	I E	B C	A A	O E	B Y	B N	O V	U V	Y	N	O V	U V	
	S R	T S	L S	L S	U N	O E	O E	O O	O V	U V	E	N	V O	N O	
	E	R	L T	T T	N S	N S	N	N	V O	N O	S	O	E T	D T	
	R	E	O	A	D	D	S	S	E T	D T	S	O	R E	D T	
	E	T	T	G	S	S	R E	R S	R E	E E	R S	R S	R E	E E	
	D	S	E	E	(NON)	(NON)	S	R S	(NON)	(NON)	S	R S	S	R S	
0101 119005 NEWMAN 5-8	671	161	23.99	77	69	0	15	116	30	0	15				
0102 120001 NORTH 1A-E,2	312	106	33.97	26	76	0	4	71	27	1	7				
0103 120003 NORTH 3	176	68	38.64	12	48	0	8	48	16	0	4				
0104 121001 OAKDALE 1,2A	863	218	25.26	80	119	0	19	158	43	0	17				
0105 121002 OAKDALE 2C,1	718	226	31.48	80	136	0	10	163	50	0	13				
0106 121003 OAKDALE 3,5,	615	193	31.38	69	105	0	19	146	31	0	16				
0107 121004 OAKDALE 4,8,	567	160	28.22	57	98	0	5	114	41	0	5				
0108 121006 OAKDALE 6A,7	589	187	31.75	58	117	0	12	145	33	0	9				
0109 123001 PARADISE 1,2	150	38	25.33	17	18	0	3	26	7	0	5				
0110 123004 PARADISE 4,7	707	114	16.12	68	38	0	7	89	17	0	7				
0111 123005 PARADISE 5	227	25	11.01	9	16	0	0	21	4	0	0				
0112 124001 PATTERSON 1,	975	189	19.38	105	73	0	12	145	31	0	14				
0113 124002 PATTERSON 2,	743	176	23.69	79	79	0	17	129	33	0	13				
0114 124003 PATTERSON 3,	592	149	25.17	59	80	0	10	114	28	0	7				
0115 124004 PATTERSON 4,	643	125	19.44	57	57	0	11	82	33	0	10				
0116 126001 RIVERBANK 1,	1114	344	30.88	143	172	0	30	249	70	0	26				
0117 126002 RIVERBANK 2,	831	192	23.10	94	82	0	18	142	37	0	15				
0118 126008 RIVERBANK 8,	646	149	23.07	62	79	0	8	108	32	0	9				
0119 126009 RIVERBANK 9-	664	135	20.33	60	61	0	14	86	37	0	12				
0120 127001 SALIDA 1,3,1	688	163	23.69	74	72	0	17	121	28	0	14				
0121 127002 SALIDA 2,5	499	133	26.65	52	69	0	12	105	21	0	7				
0122 127004 SALIDA 4,6	627	166	26.48	71	79	0	15	124	26	0	15				
0123 127007 SALIDA 7,9	511	133	26.03	50	68	0	15	101	18	0	14				
0124 128001 TURLOCK 1,2	477	81	16.98	49	28	0	4	62	14	0	5				
0125 128003 TURLOCK 3,4,	750	132	17.60	79	44	0	9	101	23	0	8				
0126 128005 TURLOCK 5,7,	568	154	27.11	78	59	0	18	110	29	0	16				
0127 128006 TURLOCK 6,10	599	165	27.55	60	83	0	22	122	26	0	17				
0128 128008 TURLOCK 8,9,	690	292	42.32	85	170	2	36	189	64	0	40				
0129 128012 TURLOCK 12,1	703	282	40.11	81	164	1	36	191	62	0	29				
0130 128013 TURLOCK 13,4	589	152	25.81	64	79	0	9	109	32	0	11				
0131 128014 TURLOCK 14,1	606	122	20.13	55	58	0	9	100	18	0	4				
0132 128015 TURLOCK 15,1	837	207	24.73	70	117	0	20	153	31	1	22				
0133 128017 TURLOCK 17,2	742	244	32.88	101	123	0	20	186	39	0	19				
0134 128022 TURLOCK 22,3	697	228	32.71	85	125	0	18	158	49	0	21				
0135 128025 TURLOCK 25,3	366	88	24.04	46	36	0	6	67	16	0	5				
0136 128028 TURLOCK 28,4	646	158	24.46	53	84	0	21	112	27	0	19				
0137 128030 TURLOCK 30,3	431	66	15.31	37	26	0	3	46	18	0	2				
0138 128038 TURLOCK 38,4	592	185	31.25	93	74	0	18	131	35	0	19				
0139 128044 TURLOCK 44,4	638	118	18.50	57	52	0	9	87	24	0	7				
0140 129001 WATERFORD 1,	727	206	28.34	92	97	0	17	152	37	1	16				
0141 129002 WATERFORD 2,	647	156	24.11	52	87	0	17	104	40	0	12				
0142 130001 WESTPORT 1	231	66	28.57	15	45	0	6	44	17	0	5				
0143 131002 STAR 2A-E,3	181	64	35.36	21	39	0	4	51	9	0	4				
0144 131005 STAR 5B-D,F	188	56	29.79	14	38	0	4	43	9	0	4				
0145 132001 WHITMORE 1,9	490	85	17.35	39	36	0	10	55	22	0	8				
0146 901001 AIRPORT 1 EM	57	21	36.84	6	12	0	3	17	1	0	3				
0147 902010 CASWELL 10 C	162	64	39.51	22	36	0	6	49	14	0	1				
0148 903027 CERES 27	0	0		0	0	0	0	0	0	0	0				
0149 904002 CHATOM 2,3,5	176	61	34.66	33	21	0	7	44	11	0	6				
0150 906002 CLUB 2	164	67	40.85	32	29	0	5	48	10	0	8				

327 PRECINCTS	R V			T P				Proposition 68				Proposition 69			
	E O	G T	I E	B C	A A	O E	B Y	B N	O V	U V	Y	N	O V	U V	
	S R	T S	S R	L S	U N	O E	O O	O V	U V	E	N	V O	U V		
	E	R	A A	L T	T T	N S	N	V O	N O	E	O	V O	N O		
	R	E	O	T	A	D	D	E T	D T	S	O	E T	D T		
	E	T	O	S	G	S	S	R E	E E	(NON)	(NON)	R E	E E		
	D	S	S	S	E	(NON)	(NON)	S	R S	(NON)	(NON)	S	R S		
0151 906010 CLUB 10	133	69	51.88	17	39	0	12	52	4	0	12				
0152 906016 CLUB 16	26	16	61.54	3	13	0	1	14	2	0	1				
0153 908001 CROWS LANDIN	190	67	35.26	9	52	0	5	45	16	0	5				
0154 908004 CROWS LANDIN	180	90	50.00	29	57	0	5	64	21	0	6				
0155 908005 CROWS LANDIN	199	91	45.73	27	64	0	1	80	11	0	1				
0156 908007 CROWS LANDIN	234	98	41.88	30	54	0	14	74	16	0	8				
0157 909006 DEL PUERTO 6	109	58	53.21	12	42	0	5	47	6	0	6				
0158 910003 DENAIR 3-5,7	230	57	24.78	29	22	0	5	43	9	0	4				
0159 911008 EMPIRE 8	1	1	100.00	0	0	0	1	0	0	0	1				
0160 911010 EMPIRE 10	0	0		0	0	0	0	0	0	0	0				
0161 912001 HART RANSOM	213	91	42.72	27	54	0	10	65	14	0	12				
0162 912003 HART RANSOM	184	56	30.43	31	22	0	3	49	6	0	1				
0163 912004 HART RANSOM	94	51	54.26	11	34	0	7	32	13	0	7				
0164 913002 HICKMAN 2 ST	203	111	54.68	33	65	0	13	89	13	0	9				
0165 913003 HICKMAN 3 ST	127	80	62.99	18	59	0	3	68	11	0	1				
0166 914004 HUGHSON 4	0	0		0	0	0	0	0	0	0	0				
0167 915002 LANGWORTH 2F	138	60	43.48	15	41	1	2	45	12	0	2				
0168 916002 MC HENRY 2,8	106	62	58.49	17	41	0	4	47	11	0	4				
0169 917049 MODESTO 49,1	85	20	23.53	6	7	0	7	7	6	0	7				
0170 917161 MODESTO 161,	67	12	17.91	9	3	0	0	11	1	0	0				
0171 917167 MODESTO 167,	5	2	40.00	0	2	0	0	2	0	0	0				
0172 917196 MODESTO 196	1	1	100.00	0	1	0	0	0	1	0	0				
0173 919009 NEWMAN 9	0	0		0	0	0	0	0	0	0	0				
0174 920001 NORTH 1F-H,4	48	25	52.08	4	18	0	3	11	11	0	3				
0175 921009 OAKDALE 9,16	1	1	100.00	0	0	0	0	0	0	0	0				
0176 923009 PARADISE 9,2	158	34	21.52	24	8	0	2	29	3	0	2				
0177 923010 PARADISE 10,	175	84	48.00	28	48	0	10	60	15	0	11				
0178 923020 PARADISE 20,	229	43	18.78	35	2	0	7	33	5	0	6				
0179 924007 PATTERSON 7,	0	0		0	0	0	0	0	0	0	0				
0180 928021 TURLOCK 21,3	95	38	40.00	9	28	0	1	25	12	0	1				
0181 930003 WESTPORT 3	129	54	41.86	26	26	0	2	46	4	0	4				
0182 932003 WHITMORE 3	111	55	49.55	12	37	0	6	43	7	0	5				
0183 AV 101002 AIRPORT 2	329	58	17.63	39	16	0	3	43	12	1	2				
0184 AV 102001 CASWELL 1	1153	319	27.67	201	97	0	21	246	56	0	17				
0185 AV 102002 CASWELL 2	181	55	30.39	19	30	0	6	38	12	0	5				
0186 AV 102003 CASWELL 3	284	80	28.17	55	16	0	9	61	10	0	9				
0187 AV 102005 CASWELL 5	899	249	27.70	145	86	0	19	177	52	0	21				
0188 AV 102007 CASWELL 7	225	99	44.00	57	26	0	15	70	12	0	16				
0189 AV 103001 CERES 1,1	1219	457	37.49	210	201	0	45	325	82	0	49				
0190 AV 103002 CERES 2,8	1595	577	36.18	281	248	0	51	424	110	0	46				
0191 AV 103003 CERES 3,4	761	240	31.54	103	119	0	20	170	56	0	16				
0192 AV 103005 CERES 5,1	1184	437	36.91	239	170	0	27	360	52	0	24				
0193 AV 103006 CERES 6,1	1026	333	32.46	171	134	0	28	263	45	0	25				
0194 AV 103007 CERES 7,1	1201	488	40.63	210	222	0	58	375	64	0	51				
0195 AV 103009 CERES 9,1	1119	472	42.18	221	212	0	42	366	70	0	39				
0196 AV 103010 CERES 10,	1051	389	37.01	162	196	0	31	288	72	0	29				
0197 AV 103014 CERES 14,	1012	353	34.88	182	140	0	31	274	50	0	29				
0198 AV 103016 CERES 16,	1247	387	31.03	230	129	0	28	297	65	0	25				
0199 AV 103026 CERES 26,	1380	489	35.43	268	168	0	53	348	94	0	47				
0200 AV 104001 CHATOM 1,	686	323	47.08	94	207	0	22	249	47	0	27				

327 PRECINCTS	R V			T P				Proposition 68				Proposition 69			
	E O	G T	I E	B C	A A	O E	B Y	B N	O V	U V	Y	N	O V	U V	
	S R	T S	L S	L S	U N	O E	O O	O V	U V	E	N	V O	U V		
	E	R	L T	T T	N S	N	N	V O	N O	S	O	E T	N O		
	R	E	O	A	D	D	S	E T	D T	S	O	R E	D T		
	E	D	T	G	S	S	(NON)	R E	E E	(NON)	(NON)	R E	E E		
	D	S	S	E	(NON)	(NON)	S	S	R S	(NON)	(NON)	S	R S		
0201 AV 105002 CLAUS 2.4	793	402	50.69	107	252	0	44	291	80	0	32				
0202 AV 105003 CLAUS 3 C	574	311	54.18	83	203	0	24	235	56	0	19				
0203 AV 106001 CLUB 1 WH	634	269	42.43	119	122	0	27	214	34	0	20				
0204 AV 106005 CLUB 5 WH	784	453	57.78	105	314	0	33	335	89	0	28				
0205 AV 106013 CLUB 13	222	101	45.50	31	62	0	8	72	18	0	11				
0206 AV 107005 COFFEE 5,	1334	768	57.57	262	435	0	72	591	124	0	54				
0207 AV 107006 COFFEE 6,	289	195	67.47	69	114	0	14	154	29	0	14				
0208 AV 107007 COFFEE 7	270	126	46.67	50	69	0	8	95	23	0	9				
0209 AV 108002 CROWS LAN	456	216	47.37	82	113	0	21	174	31	0	11				
0210 AV 108003 CROWS LAN	1125	508	45.16	141	325	0	43	387	79	0	43				
0211 AV 109001 DEL PUERT	678	334	49.26	95	206	0	33	254	48	0	32				
0212 AV 109003 DEL PUERT	363	134	36.91	49	75	0	9	98	24	0	11				
0213 AV 110001 DENAIR 1,	1080	627	58.06	180	408	0	43	513	81	0	37				
0214 AV 110002 DENAIR 2,	1133	581	51.28	177	345	0	59	451	81	0	49				
0215 AV 110007 DENAIR 7B	618	400	64.72	88	275	0	37	300	71	0	29				
0216 AV 110008 DENAIR 8-	483	277	57.35	105	143	0	29	204	45	0	28				
0217 AV 111002 EMPIRE 2,	644	353	54.81	122	201	0	30	285	44	0	24				
0218 AV 111003 EMPIRE 3,	948	300	31.65	137	140	0	20	217	59	0	21				
0219 AV 112001 HART RANS	704	438	62.22	69	323	0	47	321	79	0	39				
0220 AV 112002 HART RANS	306	189	61.76	47	124	0	19	135	36	0	19				
0221 AV 114001 HUGHSON 1	913	432	47.32	148	236	0	50	334	56	0	44				
0222 AV 114003 HUGHSON 1	1376	707	51.38	269	356	0	80	517	115	0	73				
0223 AV 115001 LANGWORTH	2470	1522	61.62	397	1007	0	118	1238	183	0	101				
0224 AV 117001 MODESTO 1	1296	465	35.88	226	179	0	61	359	57	0	50				
0225 AV 117002 MODESTO 2	1277	636	49.80	276	298	0	67	503	83	0	55				
0226 AV 117003 MODESTO 3	1117	270	24.17	186	68	0	20	209	47	0	18				
0227 AV 117004 MODESTO 4	1296	302	23.30	199	82	0	26	236	48	0	23				
0228 AV 117005 MODESTO 5	569	113	19.86	73	29	0	12	94	12	0	8				
0229 AV 117006 MODESTO 6	673	170	25.26	119	30	0	21	116	37	0	17				
0230 AV 117008 MODESTO 8	1631	527	32.31	282	187	0	58	402	65	0	60				
0231 AV 117009 MODESTO 9	1004	340	33.86	177	122	0	42	260	50	0	31				
0232 AV 117010 MODESTO 1	1068	479	44.85	217	224	0	36	371	77	0	29				
0233 AV 117014 MODESTO 1	1157	527	45.55	238	241	0	49	414	72	0	42				
0234 AV 117016 MODESTO 1	1235	405	32.79	203	171	0	32	299	81	0	26				
0235 AV 117017 MODESTO 1	789	323	40.94	160	128	0	34	246	45	0	31				
0236 AV 117018 MODESTO 1	1710	761	44.50	331	345	0	85	595	92	0	74				
0237 AV 117019 MODESTO 1	1877	987	52.58	504	381	0	102	780	126	0	81				
0238 AV 117023 MODESTO 2	298	62	20.81	38	22	0	2	51	8	0	3				
0239 AV 117025 MODESTO 2	403	143	35.48	70	62	0	11	125	9	0	9				
0240 AV 117027 MODESTO 2	1268	715	56.39	391	262	0	60	585	73	0	55				
0241 AV 117028 MODESTO 2	1577	611	38.74	349	219	0	41	492	69	0	48				
0242 AV 117029 MODESTO 2	1048	541	51.62	221	267	0	58	408	89	0	49				
0243 AV 117030 MODESTO 3	1085	450	41.47	167	236	0	52	348	68	0	39				
0244 AV 117035 MODESTO 3	1087	616	56.67	308	263	0	47	491	85	0	42				
0245 AV 117036 MODESTO 3	839	463	55.18	203	205	0	56	355	64	0	45				
0246 AV 117040 MODESTO 4	1521	873	57.40	370	414	0	92	694	104	0	78				
0247 AV 117043 MODESTO 4	1512	718	47.49	304	352	0	63	550	112	0	57				
0248 AV 117044 MODESTO 4	1161	624	53.75	269	313	0	44	508	86	1	31				
0249 AV 117047 MODESTO 4	1686	970	57.53	410	467	0	96	772	120	0	81				
0250 AV 117048 MODESTO 4	1028	610	59.34	269	289	1	48	485	83	0	39				





327 PRECINCTS	R	B	T	Proposition 68				Proposition 69			
	V	C	P	BY	BN	OV	UV	Y	N	OV	UV
	E	A	U	O	O	V	U	E	O	V	U
	G	A	R	E	O	O	V	S	N	O	V
	T	A	R	O	O	O	V	S	O	O	V
	I	A	R	L	O	O	V	(NON)	(NON)	O	V
	E	A	R	S	O	O	V			O	V
	S	A	R	L	O	O	V			O	V
	R	A	R	S	O	O	V			O	V
	T	A	R	S	O	O	V			O	V
	S	A	R	S	O	O	V			O	V
	R	A	R	S	O	O	V			O	V
	E	A	R	S	O	O	V			O	V
	S	A	R	S	O	O	V			O	V
	R	A	R	S	O	O	V			O	V
	T	A	R	S	O	O	V			O	V
	S	A	R	S	O	O	V			O	V
	R	A	R	S	O	O	V			O	V
	E	A	R	S	O	O	V			O	V
	S	A	R	S	O	O	V			O	V
	R	A	R	S	O	O	V			O	V
	T	A	R	S	O	O	V			O	V
	S	A	R	S	O	O	V			O	V
	R	A	R	S	O	O	V			O	V
	E	A	R	S	O	O	V			O	V
	S	A	R	S	O	O	V			O	V
	R	A	R	S	O	O	V			O	V
	T	A	R	S	O	O	V			O	V
	S	A	R	S	O	O	V			O	V
	R	A	R	S	O	O	V			O	V
	E	A	R	S	O	O	V			O	V
	S	A	R	S	O	O	V			O	V
	R	A	R	S	O	O	V			O	V
	T	A	R	S	O	O	V			O	V
	S	A	R	S	O	O	V			O	V
	R	A	R	S	O	O	V			O	V
	E	A	R	S	O	O	V			O	V
	S	A	R	S	O	O	V			O	V
	R	A	R	S	O	O	V			O	V
	T	A	R	S	O	O	V			O	V
	S	A	R	S	O	O	V			O	V
	R	A	R	S	O	O	V			O	V
	E	A	R	S	O	O	V			O	V
	S	A	R	S	O	O	V			O	V
	R	A	R	S	O	O	V			O	V
	T	A	R	S	O	O	V			O	V
	S	A	R	S	O	O	V			O	V
	R	A	R	S	O	O	V			O	V
	E	A	R	S	O	O	V			O	V
	S	A	R	S	O	O	V			O	V
	R	A	R	S	O	O	V			O	V
	T	A	R	S	O	O	V			O	V
	S	A	R	S	O	O	V			O	V
	R	A	R	S	O	O	V			O	V
	E	A	R	S	O	O	V			O	V
	S	A	R	S	O	O	V			O	V
	R	A	R	S	O	O	V			O	V
	T	A	R	S	O	O	V			O	V
	S	A	R	S	O	O	V			O	V
	R	A	R	S	O	O	V			O	V
	E	A	R	S	O	O	V			O	V
	S	A	R	S	O	O	V			O	V
	R	A	R	S	O	O	V			O	V
	T	A	R	S	O	O	V			O	V
	S	A	R	S	O	O	V			O	V
	R	A	R	S	O	O	V			O	V
	E	A	R	S	O	O	V			O	V
	S	A	R	S	O	O	V			O	V
	R	A	R	S	O	O	V			O	V
	T	A	R	S	O	O	V			O	V
	S	A	R	S	O	O	V			O	V
	R	A	R	S	O	O	V			O	V
	E	A	R	S	O	O	V			O	V
	S	A	R	S	O	O	V			O	V
	R	A	R	S	O	O	V			O	V
	T	A	R	S	O	O	V			O	V
	S	A	R	S	O	O	V			O	V
	R	A	R	S	O	O	V			O	V
	E	A	R	S	O	O	V			O	V
	S	A	R	S	O	O	V			O	V
	R	A	R	S	O	O	V			O	V
	T	A	R	S	O	O	V			O	V
	S	A	R	S	O	O	V			O	V
	R	A	R	S	O	O	V			O	V
	E	A	R	S	O	O	V			O	V
	S	A	R	S	O	O	V			O	V
	R	A	R	S	O	O	V			O	V
	T	A	R	S	O	O	V			O	V
	S	A	R	S	O	O	V			O	V
	R	A	R	S	O	O	V			O	V
	E	A	R	S	O	O	V			O	V
	S	A	R	S	O	O	V			O	V
	R	A	R	S	O	O	V			O	V
	T	A	R	S	O	O	V			O	V
	S	A	R	S	O	O	V			O	V
	R	A	R	S	O	O	V			O	V
	E	A	R	S	O	O	V			O	V
	S	A	R	S	O	O	V			O	V
	R	A	R	S	O	O	V			O	V
	T	A	R	S	O	O	V			O	V
	S	A	R	S	O	O	V			O	V
	R	A	R	S	O	O	V			O	V
	E	A	R	S	O	O	V			O	V
	S	A	R	S	O	O	V			O	V
	R	A	R	S	O	O	V			O	V
	T	A	R	S	O	O	V			O	V
	S	A	R	S	O	O	V			O	V
	R	A	R	S	O	O	V			O	V
	E	A	R	S	O	O	V			O	V
	S	A	R	S	O	O	V			O	V
	R	A	R	S	O	O	V			O	V
	T	A	R	S	O	O	V			O	V
	S	A	R	S	O	O	V			O	V
	R	A	R	S	O	O	V			O	V
	E	A	R	S	O	O	V			O	V
	S	A	R	S	O	O	V			O	V
	R	A	R	S	O	O	V			O	V
	T	A	R	S	O	O	V			O	V
	S	A	R	S	O	O	V			O	V
	R	A	R	S	O	O	V			O	V
	E	A	R	S	O	O	V			O	V
	S	A	R	S	O	O	V			O	V
	R	A	R	S	O	O	V			O	V
	T	A	R	S	O	O	V			O	V
	S	A	R	S	O	O	V			O	V
	R	A	R	S	O	O	V			O	V
	E	A	R	S	O	O	V			O	V
	S	A	R	S	O	O	V			O	V
	R	A	R	S	O	O	V			O	V
	T	A	R	S	O	O	V			O	V
	S	A	R	S	O	O	V			O	V
	R	A	R	S	O	O	V			O	V
	E	A	R	S	O	O	V			O	V
	S	A	R	S	O	O	V			O	V
	R	A	R	S	O	O	V			O	V
	T	A	R	S	O	O	V			O	V
	S	A	R	S	O	O	V			O	V
	R	A	R	S	O	O	V			O	V
	E	A	R	S	O	O	V			O	V
	S	A	R	S	O	O	V			O	V
	R	A	R	S	O	O	V			O	V
	T	A	R	S	O	O	V			O	V
	S	A	R	S	O	O	V			O	V
	R	A	R	S	O	O	V			O	V
	E	A	R	S	O	O	V			O	V
	S	A	R	S	O	O	V			O	V
	R	A	R	S	O	O	V			O	V
	T	A	R	S	O	O	V			O	V
	S	A	R	S	O	O	V			O	V
	R	A	R	S	O	O	V			O	V
	E	A	R	S	O	O	V			O	V
	S	A	R	S	O	O	V			O	V
	R	A	R	S	O	O	V			O	V
	T	A	R	S	O	O	V			O	V
	S	A	R	S	O	O	V			O	V
	R	A	R	S	O	O	V			O	V
	E	A	R	S	O	O	V			O	V
	S	A	R	S	O	O	V			O	V
	R	A	R	S	O	O	V			O	V

327 PRECINCTS	R	V	T	Proposition 70				Proposition 71			
	E	O	P	Y	N	O	U	Y	N	O	U
	G	T	U			V	V			V	V
	I	B	R								
	S	C	R								
	R	A	O								
	T	A	E								
	S	A	O								
	L	A	E								
	S	A	O								
	T	A	E								
	S	A	O								
	L	A	E								
	S	A	O								
	T	A	E								
	S	A	O								
	L	A	E								
	S	A	O								
	T	A	E								
	S	A	O								
	L	A	E								
	S	A	O								
	T	A	E								
	S	A	O								
	L	A	E								
	S	A	O								
	T	A	E								
	S	A	O								
	L	A	E								
	S	A	O								
	T	A	E								
	S	A	O								
	L	A	E								
	S	A	O								
	T	A	E								
	S	A	O								
	L	A	E								
	S	A	O								
	T	A	E								
	S	A	O								
	L	A	E								
	S	A	O								
	T	A	E								
	S	A	O								
	L	A	E								
	S	A	O								
	T	A	E								
	S	A	O								
	L	A	E								
	S	A	O								
	T	A	E								
	S	A	O								
	L	A	E								
	S	A	O								
	T	A	E								
	S	A	O								
	L	A	E								
	S	A	O								
	T	A	E								
	S	A	O								
	L	A	E								
	S	A	O								
	T	A	E								
	S	A	O								
	L	A	E								
	S	A	O								
	T	A	E								
	S	A	O								
	L	A	E								
	S	A	O								
	T	A	E								
	S	A	O								
	L	A	E								
	S	A	O								
	T	A	E								
	S	A	O								
	L	A	E								
	S	A	O								
	T	A	E								
	S	A	O								
	L	A	E								
	S	A	O								
	T	A	E								
	S	A	O								
	L	A	E								
	S	A	O								
	T	A	E								
	S	A	O								
	L	A	E								
	S	A	O								
	T	A	E								
	S	A	O								
	L	A	E								
	S	A	O								
	T	A	E								
	S	A	O								
	L	A	E								
	S	A	O								
	T	A	E								
	S	A	O								
	L	A	E								
	S	A	O								
	T	A	E								
	S	A	O								
	L	A	E								
	S	A	O								
	T	A	E								
	S	A	O								
	L	A	E								
	S	A	O								
	T	A	E								
	S	A	O								
	L	A	E								
	S	A	O								
	T	A	E								
	S	A	O								
	L	A	E								
	S	A	O								
	T	A	E								
	S	A	O								
	L	A	E								
	S	A	O								
	T	A	E								
	S	A	O								
	L	A	E								
	S	A	O								
	T	A	E								
	S	A	O								
	L	A	E								
	S	A	O								
	T	A	E								
	S	A	O								
	L	A	E								
	S	A	O								
	T	A	E								
	S	A	O								
	L	A	E								
	S	A	O								
	T	A	E								
	S	A	O								
	L	A	E								
	S	A	O								
	T	A	E								
	S	A	O								
	L	A	E								
	S	A	O								
	T	A	E								
	S	A	O								
	L	A	E								
	S	A	O								
	T	A	E								
	S	A	O								
	L	A	E								
	S	A	O								
	T	A	E								
	S	A	O								
	L	A	E								
	S	A	O								
	T	A	E								
	S	A	O								
	L	A	E								
	S	A	O								
	T	A	E								
	S	A	O								
	L	A	E								
	S	A	O								
	T	A	E								
	S	A	O								
	L	A	E								
	S	A	O								
	T	A	E								
	S	A	O								
	L	A	E								

327 PRECINCTS	R E G I S T E R E D	V O T E S	B A L L O T S	C A S E S	T P U E R R N C O E U N T T A G E	Proposition 70				Proposition 71			
						Y E S (NON)	N O (NON)	O V E R S	U N D E R S	Y E S (NON)	N O (NON)	O V E R S	U N D E R S
0001 101002 AIRPORT 2-4	216	14	6.48	3	9	0	2	10	2	0	2		
0002 102001 CASWELL 1 CL	884	93	10.52	33	57	0	3	67	20	0	6		
0003 102002 CASWELL 2,4	97	11	11.34	5	6	0	0	8	3	0	0		
0004 102003 CASWELL 3	220	14	6.36	4	8	0	2	10	2	0	2		
0005 102005 CASWELL 5,6,	652	67	10.28	30	34	0	4	45	19	0	4		
0006 102007 CASWELL 7	146	22	15.07	9	13	0	0	9	13	0	0		
0007 103001 CERES 1,11,2	644	145	22.52	29	94	0	20	102	24	0	17		
0008 103002 CERES 2,8,37	883	179	20.27	54	107	0	18	110	51	0	18		
0009 103003 CERES 3,4,43	469	63	13.43	24	36	0	3	42	18	0	3		
0010 103005 CERES 5,19,3	543	93	17.13	39	42	0	11	62	22	0	8		
0011 103006 CERES 6,13,3	510	88	17.25	33	46	0	8	56	22	0	9		
0012 103007 CERES 7,12	622	144	23.15	41	88	0	15	88	42	0	14		
0013 103009 CERES 9,15,2	627	140	22.33	47	80	0	13	94	35	0	11		
0014 103010 CERES 10,20	521	108	20.73	43	56	0	9	76	24	0	8		
0015 103014 CERES 14,17,	547	84	15.36	28	50	0	6	55	21	0	8		
0016 103016 CERES 16,18,	637	93	14.60	35	51	0	11	62	26	0	9		
0017 103026 CERES 26,28,	644	122	18.94	38	73	0	10	75	35	0	11		
0018 104001 CHATOM 1,4 D	260	72	27.69	27	38	0	7	47	19	0	6		
0019 105002 CLAUS 2,4,5	282	77	27.30	19	53	0	7	40	32	0	7		
0020 105003 CLAUS 3 COFF	156	50	32.05	14	35	0	1	37	12	0	1		
0021 106001 CLUB 1 WHITM	289	52	17.99	25	26	0	1	38	13	0	1		
0022 106005 CLUB 5 WHITM	291	72	24.74	27	36	0	9	44	22	0	6		
0023 106013 CLUB 13	128	24	18.75	9	12	0	3	13	7	0	4		
0024 107005 COFFEE 5,8,1	420	138	32.86	43	80	1	14	79	43	0	16		
0025 107006 COFFEE 6,10	75	25	33.33	8	14	0	3	14	7	0	4		
0026 107007 COFFEE 7	137	39	28.47	18	21	0	0	29	9	0	1		
0027 108002 CROWS LANDIN	146	17	11.64	4	13	0	0	11	5	0	1		
0028 108003 CROWS LANDIN	479	119	24.84	39	68	0	12	79	29	0	11		
0029 109001 DEL PUERTO 1	303	95	31.35	37	51	0	8	55	33	0	8		
0030 109003 DEL PUERTO 3	222	58	26.13	14	34	0	10	26	24	0	8		
0031 110001 DENAIR 1,7A,	509	194	38.11	64	110	0	20	117	56	0	21		
0032 110002 DENAIR 2,12,	599	205	34.22	75	104	0	26	124	61	0	20		
0033 110007 DENAIR 7B ST	225	87	38.67	26	54	0	7	53	26	0	8		
0034 110008 DENAIR 8-11,	200	37	18.50	10	26	0	1	24	12	0	1		
0035 111002 EMPIRE 2,5,9	224	65	29.02	19	40	0	6	46	12	0	7		
0036 111003 EMPIRE 3,4	508	86	16.93	32	43	0	11	58	17	0	11		
0037 112001 HART RANSOM	184	65	35.33	24	38	0	3	44	18	0	3		
0038 112002 HART RANSOM	81	24	29.63	12	12	0	0	13	11	0	0		
0039 114001 HUGHSON 1A,C	436	124	28.44	52	62	0	10	76	38	0	10		
0040 114003 HUGHSON 1B,3	648	200	30.86	80	102	0	18	113	66	1	20		
0041 115001 LANGWORTH 1,	683	270	39.53	81	156	0	33	164	69	0	37		
0042 117001 MODESTO 1,7,	667	119	17.84	37	75	0	8	81	30	0	9		
0043 117002 MODESTO 2,10	604	177	29.30	57	103	0	17	108	51	0	18		
0044 117003 MODESTO 3,12	563	61	10.83	21	37	0	3	33	21	0	7		
0045 117004 MODESTO 4,11	636	60	9.43	14	39	0	7	37	15	0	8		
0046 117005 MODESTO 5	328	40	12.20	12	27	0	1	34	4	0	2		
0047 117006 MODESTO 6,92	290	21	7.24	4	14	0	3	9	11	0	1		
0048 117008 MODESTO 8,24	732	114	15.57	47	56	0	11	74	28	0	12		
0049 117009 MODESTO 9,12	417	60	14.39	17	39	0	3	45	11	0	3		
0050 117010 MODESTO 10,1	527	144	27.32	46	80	1	19	90	39	0	17		

				Proposition 70				Proposition 71						
				Y	N	O	U	Y	N	O	U			
				E	O	V	V	E	O	V	V			
				S	S	R	D	S	S	R	D			
				(NON)	(NON)	S	R	(NON)	(NON)	S	R			
327 PRECINCTS														
R	V	T	P	Proposition 70				Proposition 71						
E	O	U	E	Proposition 70				Proposition 71						
G	T	R	R	Proposition 70				Proposition 71						
I	E	N	C	Proposition 70				Proposition 71						
S	R	O	E	Proposition 70				Proposition 71						
T	S	U	N	Proposition 70				Proposition 71						
E	L	T	T	Proposition 70				Proposition 71						
R	O	A	A	Proposition 70				Proposition 71						
E	T	G	G	Proposition 70				Proposition 71						
D	S	E	E	Proposition 70				Proposition 71						
0051	117014	MODESTO	14.1	560	106	18.93	38	57	0	11	74	22	0	10
0052	117016	MODESTO	16.6	621	118	19.00	47	59	0	12	68	38	0	12
0053	117017	MODESTO	17.6	410	97	23.66	33	50	0	14	62	23	0	12
0054	117018	MODESTO	18.8	788	192	24.37	68	112	0	12	136	43	0	13
0055	117019	MODESTO	19.2	797	230	28.86	65	134	0	31	144	59	0	27
0056	117023	MODESTO	23.8	206	15	7.28	9	6	0	0	10	5	0	0
0057	117025	MODESTO	25.2	211	42	19.91	11	27	0	4	30	8	0	4
0058	117027	MODESTO	27.3	554	226	40.79	59	137	0	30	144	49	0	33
0059	117028	MODESTO	28.3	634	137	21.61	50	69	0	18	88	36	0	13
0060	117029	MODESTO	29.6	523	153	29.25	40	102	0	10	107	39	0	6
0061	117030	MODESTO	30.6	534	141	26.40	36	90	1	14	90	35	0	16
0062	117035	MODESTO	35.3	449	169	37.64	53	99	0	17	109	42	0	18
0063	117036	MODESTO	36.3	367	130	35.42	32	80	0	19	83	30	0	18
0064	117040	MODESTO	40.4	647	219	33.85	66	131	0	22	146	50	0	23
0065	117043	MODESTO	43.4	649	165	25.42	39	103	0	23	97	48	0	20
0066	117044	MODESTO	44.5	469	117	24.95	32	77	0	8	68	41	0	8
0067	117047	MODESTO	47.5	651	197	30.26	56	121	0	22	134	46	0	19
0068	117048	MODESTO	48.1	410	146	35.61	52	75	0	20	98	32	0	17
0069	117050	MODESTO	50.5	805	209	25.96	55	127	0	27	145	41	0	23
0070	117052	MODESTO	52.8	414	130	31.40	43	79	0	8	83	38	0	9
0071	117053	MODESTO	53.1	439	86	19.59	35	41	0	10	52	26	0	8
0072	117058	MODESTO	58.6	685	127	18.54	42	72	0	13	87	27	1	12
0073	117059	MODESTO	59.1	252	82	32.54	26	48	0	8	57	20	0	5
0074	117062	MODESTO	62.1	543	138	25.41	39	81	0	18	76	43	0	19
0075	117063	MODESTO	63.1	387	38	9.82	10	23	0	5	26	7	0	5
0076	117068	MODESTO	68.9	537	118	21.97	47	61	0	10	84	24	0	10
0077	117069	MODESTO	69.9	453	103	22.74	36	53	0	14	73	19	0	11
0078	117070	MODESTO	70.1	545	149	27.34	38	93	0	18	94	38	0	17
0079	117073	MODESTO	73.1	351	37	10.54	15	14	0	8	18	10	0	9
0080	117074	MODESTO	74.7	647	209	32.30	50	141	0	18	127	65	0	17
0081	117076	MODESTO	76.7	494	91	18.42	30	49	0	12	51	30	0	10
0082	117078	MODESTO	78.8	719	198	27.54	82	101	0	15	126	57	0	15
0083	117084	MODESTO	84.8	853	178	20.87	51	115	0	12	117	49	0	12
0084	117090	MODESTO	90.1	490	178	36.33	69	89	0	20	124	34	0	20
0085	117091	MODESTO	91.1	363	106	29.20	39	51	0	16	63	29	0	14
0086	117093	MODESTO	93.9	661	189	28.59	72	102	0	15	133	48	0	8
0087	117095	MODESTO	95.1	773	230	29.75	65	137	0	25	146	58	0	23
0088	117098	MODESTO	98.1	515	127	24.66	47	68	0	12	73	41	0	13
0089	117100	MODESTO	100.	643	157	24.42	47	94	0	16	90	53	0	14
0090	117104	MODESTO	104.	666	130	19.52	36	84	0	10	84	36	0	10
0091	117105	MODESTO	105.	605	123	20.33	38	78	0	8	82	35	0	7
0092	117106	MODESTO	106.	595	163	27.39	39	109	0	16	107	43	0	14
0093	117112	MODESTO	112.	681	176	25.84	51	114	0	11	111	55	0	10
0094	117119	MODESTO	119.	338	98	28.99	34	59	0	5	65	28	0	5
0095	117125	MODESTO	125.	571	130	22.77	41	78	0	11	82	38	0	10
0096	117165	MODESTO	165.	476	110	23.11	21	78	0	11	71	28	0	11
0097	117168	MODESTO	168.	233	37	15.88	14	17	0	6	23	8	0	6
0098	117172	MODESTO	172.	588	108	18.37	27	72	0	8	75	23	0	9
0099	119001	NEWMAN	1.3	165	36	21.82	16	14	0	6	24	6	0	6
0100	119002	NEWMAN	2.4	653	145	22.21	44	94	0	7	86	52	0	7

327 PRECINCTS	R E G I S T E R E D	V O T E S	B A L L O T S	C A S E S	T P R O P O S I T I O N S	Proposition 70				Proposition 71			
						Y E S (NON)	N O (NON)	O V E R S	U N D E R S	Y E S (NON)	N O (NON)	O V E R S	U N D E R S
0101 119005 NEWMAN 5-8	671	161	23.99		58	88	0	15	107	38	0	16	
0102 120001 NORTH 1A-E,2	312	106	33.97		29	67	0	10	62	33	0	11	
0103 120003 NORTH 3	176	68	38.64		27	36	0	5	38	23	0	7	
0104 121001 OAKDALE 1,2A	863	218	25.26		50	143	0	25	116	74	0	28	
0105 121002 OAKDALE 2C,1	718	226	31.48		59	144	0	23	144	65	0	17	
0106 121003 OAKDALE 3,5	615	193	31.38		51	122	0	20	126	50	0	17	
0107 121004 OAKDALE 4,8	567	160	28.22		49	102	0	9	100	53	0	7	
0108 121006 OAKDALE 6A,7	589	187	31.75		56	114	1	16	124	49	0	14	
0109 123001 PARADISE 1,2	150	38	25.33		14	18	0	6	24	6	0	8	
0110 123004 PARADISE 4,7	707	114	16.12		45	55	0	13	73	29	0	11	
0111 123005 PARADISE 5	227	25	11.01		5	20	0	0	19	6	0	0	
0112 124001 PATTERSON 1	975	189	19.38		56	118	0	16	129	40	0	21	
0113 124002 PATTERSON 2	743	176	23.69		64	91	0	20	121	37	0	17	
0114 124003 PATTERSON 3	592	149	25.17		49	90	0	10	104	35	0	10	
0115 124004 PATTERSON 4	643	125	19.44		40	70	0	15	65	47	0	13	
0116 126001 RIVERBANK 1	1114	344	30.88		118	194	0	33	213	93	0	39	
0117 126002 RIVERBANK 2	831	192	23.10		59	117	0	18	112	59	1	22	
0118 126008 RIVERBANK 8	646	149	23.07		51	85	0	13	89	48	0	12	
0119 126009 RIVERBANK 9	664	135	20.33		42	78	0	15	95	27	0	13	
0120 127001 SALIDA 1,3,1	688	163	23.69		52	94	0	17	98	45	0	20	
0121 127002 SALIDA 2,5	499	133	26.65		46	76	0	11	99	26	0	8	
0122 127004 SALIDA 4,6	627	166	26.48		52	94	0	19	94	55	0	16	
0123 127007 SALIDA 7,9	511	133	26.03		41	73	0	19	84	30	0	19	
0124 128001 TURLOCK 1,2	477	81	16.98		30	43	0	8	54	17	0	10	
0125 128003 TURLOCK 3,4	750	132	17.60		32	88	0	12	91	29	0	12	
0126 128005 TURLOCK 5,7	568	154	27.11		45	92	0	18	96	41	0	18	
0127 128006 TURLOCK 6,10	599	165	27.55		41	99	0	25	103	38	0	24	
0128 128008 TURLOCK 8,9	690	292	42.32		83	165	1	44	165	82	0	46	
0129 128012 TURLOCK 12,1	703	282	40.11		89	146	0	47	167	67	0	48	
0130 128013 TURLOCK 13,4	589	152	25.81		42	98	0	12	104	33	0	15	
0131 128014 TURLOCK 14,1	606	122	20.13		44	66	0	12	90	20	0	12	
0132 128015 TURLOCK 15,1	837	207	24.73		47	133	0	27	132	45	0	30	
0133 128017 TURLOCK 17,2	742	244	32.88		67	154	0	23	153	70	0	21	
0134 128022 TURLOCK 22,3	697	228	32.71		68	132	0	28	140	62	0	26	
0135 128025 TURLOCK 25,3	366	88	24.04		29	48	0	11	59	18	0	11	
0136 128028 TURLOCK 28,4	646	158	24.46		43	92	0	23	94	42	0	22	
0137 128030 TURLOCK 30,3	431	66	15.31		22	41	0	3	46	17	0	3	
0138 128038 TURLOCK 38,4	592	185	31.25		52	106	0	27	113	41	0	31	
0139 128044 TURLOCK 44,4	638	118	18.50		38	66	0	14	70	31	0	17	
0140 129001 WATERFORD 1	727	206	28.34		71	115	0	20	142	44	0	20	
0141 129002 WATERFORD 2	647	156	24.11		50	88	0	18	91	50	0	15	
0142 130001 WESTPORT 1	231	66	28.57		20	36	0	10	34	26	0	6	
0143 131002 STAR 2A-E,3	181	64	35.36		22	38	0	4	41	17	0	6	
0144 131005 STAR 5B-D,F	188	56	29.79		19	32	0	5	32	19	0	5	
0145 132001 WHITMORE 1,9	490	85	17.35		28	46	0	11	43	28	0	14	
0146 901001 AIRPORT 1 EM	57	21	36.84		5	12	0	4	11	6	0	4	
0147 902010 CASWELL 10 C	162	64	39.51		18	42	0	4	43	18	0	3	
0148 903027 CERES 27	0	0			0	0	0	0	0	0	0	0	
0149 904002 CHATOM 2,3,5	176	61	34.66		21	31	0	9	47	8	0	6	
0150 906002 CLUB 2	164	67	40.85		19	40	0	7	40	16	0	10	

327 PRECINCTS	R	V	T	P	Proposition 70				Proposition 71					
	E	O	U	E	Y	N	O	V	U	Y	N	O	V	U
	G	T	R	R										
	I	E	B	C	N									
	S	R	A	A	O									
	T	S	L	S	U									
	E	L	T	T	T									
	R	O	A											
	E	T	G											
	D	S	E		(NON)	(NON)	S	R	S	(NON)	(NON)	S	R	S
0151 906010 CLUB 10	133	69	51.88		15	38	0	15		45	8	0	15	
0152 906016 CLUB 16	26	16	61.54		7	9	0	1		14	2	0	1	
0153 908001 CROWS LANDIN	190	67	35.26		18	43	0	5		36	26	0	4	
0154 908004 CROWS LANDIN	180	90	50.00		38	46	0	7		51	31	0	9	
0155 908005 CROWS LANDIN	199	91	45.73		38	50	0	4		72	18	0	2	
0156 908007 CROWS LANDIN	234	98	41.88		18	69	0	11		59	27	0	12	
0157 909006 DEL PUERTO 6	109	58	53.21		11	40	0	8		33	19	0	7	
0158 910003 DENAIR 3-5,7	230	57	24.78		17	30	0	9		40	10	0	6	
0159 911008 EMPIRE 8	1	1	100.00		0	0	0	1		0	0	0	1	
0160 911010 EMPIRE 10	0	0			0	0	0	0		0	0	0	0	
0161 912001 HART RANSOM	213	91	42.72		33	43	0	15		61	18	0	12	
0162 912003 HART RANSOM	184	56	30.43		29	24	0	3		42	12	0	2	
0163 912004 HART RANSOM	94	51	54.26		11	34	0	7		31	14	0	7	
0164 913002 HICKMAN 2 ST	203	111	54.68		46	52	0	13		83	18	0	10	
0165 913003 HICKMAN 3 ST	127	80	62.99		29	48	0	3		56	21	0	3	
0166 914004 HUGHSON 4	0	0			0	0	0	0		0	0	0	0	
0167 915002 LANGWORTH 2F	138	60	43.48		28	29	0	2		39	17	0	3	
0168 916002 MC HENRY 2,8	106	62	58.49		18	39	0	5		41	17	0	4	
0169 917049 MODESTO 49,1	85	20	23.53		2	11	0	7		7	6	0	7	
0170 917161 MODESTO 161,	67	12	17.91		6	6	0	0		12	0	0	0	
0171 917167 MODESTO 167,	5	2	40.00		2	0	0	0		2	0	0	0	
0172 917196 MODESTO 196	1	1	100.00		0	1	0	0		1	0	0	0	
0173 919009 NEWMAN 9	0	0			0	0	0	0		0	0	0	0	
0174 920001 NORTH 1F-H,4	48	25	52.08		4	17	0	4		15	5	0	5	
0175 921009 OAKDALE 9,16	1	1	100.00		0	0	0	0		0	0	0	0	
0176 923009 PARADISE 9,2	158	34	21.52		13	18	0	3		23	6	0	5	
0177 923010 PARADISE 10,	175	84	48.00		24	50	0	12		56	18	0	12	
0178 923020 PARADISE 20,	229	43	18.78		17	21	0	6		29	7	0	8	
0179 924007 PATTERSON 7,	0	0			0	0	0	0		0	0	0	0	
0180 928021 TURLOCK 21,3	95	38	40.00		15	22	0	1		26	11	0	1	
0181 930003 WESTPORT 3	129	54	41.86		20	27	0	7		38	9	0	7	
0182 932003 WHITMORE 3	111	55	49.55		18	30	0	7		33	16	0	6	
0183 AV 101002 AIRPORT 2	329	58	17.63		26	29	0	3		43	11	0	4	
0184 AV 102001 CASWELL 1	1153	319	27.67		113	180	0	26		221	73	0	25	
0185 AV 102002 CASWELL 2	181	55	30.39		20	29	0	6		34	14	0	7	
0186 AV 102003 CASWELL 3	284	80	28.17		43	29	0	8		49	22	1	8	
0187 AV 102005 CASWELL 5	899	249	27.70		81	149	0	20		170	59	0	21	
0188 AV 102007 CASWELL 7	225	99	44.00		34	44	0	20		68	12	0	18	
0189 AV 103001 CERES 1,1	1219	457	37.49		130	267	0	59		312	88	0	56	
0190 AV 103002 CERES 2,8	1595	577	36.18		208	311	0	61		380	139	1	60	
0191 AV 103003 CERES 3,4	761	240	31.54		71	150	0	21		161	63	0	18	
0192 AV 103005 CERES 5,1	1184	437	36.91		140	258	0	38		327	76	0	33	
0193 AV 103006 CERES 6,1	1026	333	32.46		116	184	0	33		221	83	0	29	
0194 AV 103007 CERES 7,1	1201	488	40.63		155	263	0	72		294	132	0	64	
0195 AV 103009 CERES 9,1	1119	472	42.18		151	276	0	48		328	99	0	48	
0196 AV 103010 CERES 10,	1051	389	37.01		121	230	0	38		264	90	0	35	
0197 AV 103014 CERES 14,	1012	353	34.88		123	195	0	35		255	65	0	33	
0198 AV 103016 CERES 16,	1247	387	31.03		129	223	1	34		277	78	0	32	
0199 AV 103026 CERES 26,	1380	489	35.43		170	257	0	62		313	117	0	59	
0200 AV 104001 CHATOM 1,	686	323	47.08		101	184	0	38		213	80	0	30	

327 PRECINCTS	R E G I S T E R E D	V O T E S	B C A A L S L T S	C A N D I D S	T P U E R R N C O E U N T T A G E	Proposition 70				Proposition 71			
						Y E S (NON)	N O (NON)	O V E R S	U N D E R S	Y E S (NON)	N O (NON)	O V E R S	U N D E R S
0201 AV 105002 CLAUS 2,4	793	402	50.69	125	235	0	43	249	113	0	41		
0202 AV 105003 CLAUS 3 C	574	311	54.18	81	189	0	40	221	57	0	32		
0203 AV 106001 CLUB 1 WH	634	269	42.43	85	161	0	22	182	61	0	25		
0204 AV 106005 CLUB 5 WH	784	453	57.78	148	264	0	40	300	107	0	45		
0205 AV 106013 CLUB 13	222	101	45.50	27	62	0	12	68	19	0	14		
0206 AV 107005 COFFEE 5.	1334	768	57.57	249	436	1	83	508	177	0	84		
0207 AV 107006 COFFEE 6.	289	195	67.47	70	105	0	22	142	39	0	16		
0208 AV 107007 COFFEE 7	270	126	46.67	44	74	0	9	80	33	0	14		
0209 AV 108002 CROWS LAN	456	216	47.37	86	112	0	18	163	35	0	18		
0210 AV 108003 CROWS LAN	1125	508	45.16	184	267	1	57	329	131	0	49		
0211 AV 109001 DEL PUERT	678	334	49.26	109	184	0	41	217	80	0	37		
0212 AV 109003 DEL PUERT	363	134	36.91	59	54	0	20	87	30	0	16		
0213 AV 110001 DENAIR 1.	1080	627	58.06	211	356	0	64	417	162	0	52		
0214 AV 110002 DENAIR 2.	1133	581	51.28	178	341	0	62	386	137	0	58		
0215 AV 110007 DENAIR 7B	618	400	64.72	139	206	0	55	273	79	0	48		
0216 AV 110008 DENAIR 8-	483	277	57.35	85	154	0	38	191	51	0	35		
0217 AV 111002 EMPIRE 2.	644	353	54.81	110	197	0	46	219	94	0	40		
0218 AV 111003 EMPIRE 3.	948	300	31.65	101	170	0	26	195	75	0	27		
0219 AV 112001 HART RANS	704	438	62.22	128	256	0	55	263	117	0	59		
0220 AV 112002 HART RANS	306	189	61.76	68	96	0	26	112	52	0	26		
0221 AV 114001 HUGHSON 1	913	432	47.32	111	263	0	60	271	107	0	56		
0222 AV 114003 HUGHSON 1	1376	707	51.38	202	399	0	104	467	149	0	89		
0223 AV 115001 LANGWORTH	2470	1522	61.62	484	885	0	153	1080	305	0	137		
0224 AV 117001 MODESTO 1	1296	465	35.88	118	273	0	75	292	105	0	69		
0225 AV 117002 MODESTO 2	1277	636	49.80	202	359	0	80	444	122	0	75		
0226 AV 117003 MODESTO 3	1117	270	24.17	90	160	0	24	178	70	0	26		
0227 AV 117004 MODESTO 4	1296	302	23.30	121	157	0	29	209	66	0	32		
0228 AV 117005 MODESTO 5	569	113	19.86	44	62	0	8	70	33	0	11		
0229 AV 117006 MODESTO 6	673	170	25.26	63	87	0	20	120	32	0	18		
0230 AV 117008 MODESTO 8	1631	527	32.31	159	292	0	76	350	110	0	67		
0231 AV 117009 MODESTO 9	1004	340	33.86	108	188	0	45	235	67	0	39		
0232 AV 117010 MODESTO 1	1068	479	44.85	146	284	0	47	337	96	0	44		
0233 AV 117014 MODESTO 1	1157	527	45.55	173	295	0	60	347	118	0	63		
0234 AV 117016 MODESTO 1	1235	405	32.79	141	231	0	34	277	95	0	34		
0235 AV 117017 MODESTO 1	789	323	40.94	107	170	0	45	223	60	0	39		
0236 AV 117018 MODESTO 1	1710	761	44.50	256	405	0	100	511	156	0	94		
0237 AV 117019 MODESTO 1	1877	987	52.58	295	567	0	125	701	173	0	113		
0238 AV 117023 MODESTO 2	298	62	20.81	23	36	0	3	44	13	0	5		
0239 AV 117025 MODESTO 2	403	143	35.48	59	72	0	12	108	20	0	15		
0240 AV 117027 MODESTO 2	1268	715	56.39	193	435	0	85	512	124	0	77		
0241 AV 117028 MODESTO 2	1577	611	38.74	209	337	0	63	420	133	1	55		
0242 AV 117029 MODESTO 2	1048	541	51.62	168	306	0	72	369	112	0	65		
0243 AV 117030 MODESTO 3	1085	450	41.47	118	283	0	54	312	91	0	52		
0244 AV 117035 MODESTO 3	1087	616	56.67	203	350	0	65	430	136	0	52		
0245 AV 117036 MODESTO 3	839	463	55.18	149	245	0	70	323	79	0	62		
0246 AV 117040 MODESTO 4	1521	873	57.40	258	490	0	128	590	178	0	108		
0247 AV 117043 MODESTO 4	1512	718	47.49	216	412	1	90	486	152	0	81		
0248 AV 117044 MODESTO 4	1161	624	53.75	206	359	0	61	439	139	0	48		
0249 AV 117047 MODESTO 4	1686	970	57.53	304	560	0	109	683	186	0	104		
0250 AV 117048 MODESTO 4	1028	610	59.34	179	374	0	54	432	120	0	55		

				Proposition 70				Proposition 71						
				Y	N	O	U	Y	N	O	U			
				E	O	V	V	E	O	V	V			
				S	S	R	D	S	S	R	D			
				(NON)	(NON)	S	R	(NON)	(NON)	S	R			
327 PRECINCTS				D	S	E								
0251	AV	117050	MODESTO 5	1834	788	42.97	277	415	0	99	545	162	0	84
0252	AV	117052	MODESTO 5	1188	674	56.73	214	368	0	91	445	142	0	86
0253	AV	117053	MODESTO 5	857	307	35.82	118	168	0	21	218	65	0	24
0254	AV	117058	MODESTO 5	1285	496	38.60	152	280	0	64	321	114	0	61
0255	AV	117059	MODESTO 5	699	372	53.22	106	231	0	37	267	71	0	36
0256	AV	117062	MODESTO 6	1071	457	42.67	152	269	0	36	333	89	0	35
0257	AV	117063	MODESTO 6	773	182	23.54	65	106	0	11	129	41	0	12
0258	AV	117068	MODESTO 6	1113	457	41.06	149	261	0	46	334	74	0	48
0259	AV	117069	MODESTO 6	1121	501	44.69	173	272	0	56	351	96	0	54
0260	AV	117070	MODESTO 7	1252	665	53.12	220	375	0	69	477	123	0	64
0261	AV	117073	MODESTO 7	819	222	27.11	92	114	0	17	154	52	1	16
0262	AV	117074	MODESTO 7	1662	926	55.72	296	536	0	97	642	208	0	79
0263	AV	117076	MODESTO 7	970	389	40.10	139	211	0	38	250	104	0	34
0264	AV	117078	MODESTO 7	1482	707	47.71	228	410	0	69	476	161	0	70
0265	AV	117084	MODESTO 8	1597	645	40.39	203	361	0	80	443	134	0	67
0266	AV	117090	MODESTO 9	1280	724	56.56	245	390	0	91	489	137	0	100
0267	AV	117091	MODESTO 9	1019	563	55.25	168	331	0	64	390	113	0	60
0268	AV	117093	MODESTO 9	1668	791	47.42	290	432	0	74	581	139	0	76
0269	AV	117095	MODESTO 9	1767	919	52.01	279	533	0	109	664	152	0	105
0270	AV	117098	MODESTO 9	1213	551	45.42	200	294	0	58	372	127	0	53
0271	AV	117100	MODESTO 1	1513	749	49.50	235	438	0	76	523	158	0	68
0272	AV	117104	MODESTO 1	1342	476	35.47	139	294	0	44	327	109	0	41
0273	AV	117105	MODESTO 1	1099	350	31.85	128	188	0	32	236	84	0	28
0274	AV	117106	MODESTO 1	1185	522	44.05	154	307	1	61	362	106	0	55
0275	AV	117112	MODESTO 1	1551	739	47.65	244	433	0	64	520	159	0	62
0276	AV	117119	MODESTO 1	995	589	59.20	198	325	0	65	428	108	0	52
0277	AV	117125	MODESTO 1	1184	524	44.26	147	315	0	62	374	96	0	54
0278	AV	117165	MODESTO 1	1062	514	48.40	168	295	0	53	353	111	0	52
0279	AV	117168	MODESTO 1	295	61	20.68	26	30	0	5	40	17	0	4
0280	AV	117172	MODESTO 1	1252	523	41.77	176	279	0	65	347	114	0	59
0281	AV	119001	NEWMAN 1	372	168	45.16	57	97	0	14	114	41	0	13
0282	AV	119002	NEWMAN 2	1147	463	40.37	152	274	2	35	310	117	0	36
0283	AV	119005	NEWMAN 5	1050	401	38.19	139	226	0	37	259	110	0	33
0284	AV	120001	NORTH 1A	954	509	53.35	146	304	0	59	338	115	1	55
0285	AV	120003	NORTH 3	513	312	60.82	99	183	1	29	213	75	0	24
0286	AV	121001	OAKDALE 1	1808	784	43.36	235	471	0	76	531	177	0	74
0287	AV	121002	OAKDALE 2	1739	791	45.49	218	482	0	92	528	184	0	80
0288	AV	121003	OAKDALE 3	1292	624	48.30	195	365	0	64	389	170	0	65
0289	AV	121004	OAKDALE 4	1361	688	50.55	223	396	0	68	472	155	1	59
0290	AV	121006	OAKDALE 6	1187	603	50.80	181	350	0	71	381	147	0	74
0291	AV	123001	PARADISE	549	325	59.20	117	171	0	37	224	68	0	33
0292	AV	123004	PARADISE	1190	346	29.08	131	171	0	45	230	70	0	47
0293	AV	123005	PARADISE	381	74	19.42	21	45	0	8	45	21	0	8
0294	AV	124001	PATTERSON	1811	597	32.97	186	352	0	61	427	113	0	59
0295	AV	124002	PATTERSON	1467	590	40.22	187	314	0	89	406	102	1	81
0296	AV	124003	PATTERSON	1253	466	37.19	140	260	0	64	305	108	0	51
0297	AV	124004	PATTERSON	1199	366	30.53	151	170	0	45	250	74	0	42
0298	AV	126001	RIVERBANK	2349	1113	47.38	346	668	0	99	739	287	0	87
0299	AV	126002	RIVERBANK	1582	602	38.05	216	335	0	51	408	148	0	46
0300	AV	126008	RIVERBANK	1367	572	41.84	191	329	1	53	396	129	0	49



327 PRECINCTS	R E G I S T E R E D	V A L I D S	T P U E R R N C O E U N T T A G E	Proposition 70				Proposition 71			
				Y E S (NON)	N O (NON)	O V E R S	U N D E R S	Y E S (NON)	N O (NON)	O V E R S	U N D E R S
0301 AV 126009 RIVERBANK	1503	615	40.92	185	379	1	46	425	142	1	43
0302 AV 127001 SALIDA 1	1194	528	44.22	181	284	0	63	329	132	0	67
0303 AV 127002 SALIDA 2	763	341	44.69	139	175	0	29	206	104	0	33
0304 AV 127004 SALIDA 4	924	389	42.10	132	209	0	48	263	85	0	41
0305 AV 127007 SALIDA 7	922	377	40.89	125	209	0	45	252	87	0	40
0306 AV 128001 TURLOCK 1	924	320	34.63	120	174	0	26	225	64	0	31
0307 AV 128003 TURLOCK 3	1373	437	31.83	161	230	0	47	298	98	0	42
0308 AV 128005 TURLOCK 5	1150	517	44.96	176	280	0	62	350	118	0	50
0309 AV 128006 TURLOCK 6	1262	560	44.37	151	319	0	92	371	112	0	79
0310 AV 128008 TURLOCK 8	1807	1076	59.55	356	609	0	109	731	236	1	106
0311 AV 128012 TURLOCK 1	2341	1435	61.30	449	822	0	169	988	285	0	167
0312 AV 128013 TURLOCK 1	1312	580	44.21	173	322	0	89	371	131	0	82
0313 AV 128014 TURLOCK 1	1302	558	42.86	175	317	0	67	368	128	0	63
0314 AV 128015 TURLOCK 1	1673	796	47.58	233	468	0	99	523	172	0	105
0315 AV 128017 TURLOCK 1	1665	741	44.50	237	417	0	85	506	157	0	76
0316 AV 128022 TURLOCK 2	1627	776	47.70	239	432	2	101	493	186	2	93
0317 AV 128025 TURLOCK 2	812	329	40.52	98	185	0	47	224	59	0	47
0318 AV 128028 TURLOCK 2	1541	698	45.30	244	363	0	96	472	139	0	92
0319 AV 128030 TURLOCK 3	658	187	28.42	63	110	0	12	135	37	0	13
0320 AV 128038 TURLOCK 3	1161	560	48.23	183	316	0	62	380	130	0	51
0321 AV 128044 TURLOCK 4	1195	446	37.32	135	252	0	59	301	95	0	50
0322 AV 129001 WATERFORD	1167	512	43.87	159	302	0	53	341	124	0	49
0323 AV 129002 WATERFORD	1075	475	44.19	152	271	0	51	336	94	0	44
0324 AV 130001 WESTPORT	477	237	49.69	63	131	0	43	144	54	1	38
0325 AV 131002 STAR 2A-E	408	226	55.39	84	110	0	32	153	45	0	28
0326 AV 131005 STAR 5B-D	325	185	56.92	57	97	0	29	107	50	0	26
0327 AV 132001 WHITMORE	849	305	35.92	121	153	0	32	205	67	0	34
GRAND TOTALS	236374	89836	38.01	28856	51121	17	9929	60196	20379	15	9333

327 PRECINCTS	R V	B C	T P	Proposition 72			
	E O	A A	U E	Y	N	O V	U V
	G T	L S	R R			V O	N O
	I E	L T	N C	E	S	E T	D T
	S R	O	O E	S	O	R E	E E
	T S	S	U N	(NON)	(NON)	S	R S
	E		T T				
	R		A				
	E		G				
	D		E				
COUNTY TOTAL	236374	89836	38.01	65385	16014	11	8513
VOTING PRECINCTS	236374	89836	38.01	65385	16014	11	8513
BD OF EQUALIZATION 1	236374	89836	38.01	65385	16014	11	8513
BOARD TOTAL	236374	89836	38.01	65385	16014	11	8513
CONGRESSIONAL 10	236374	89836	38.01	65385	16014	11	8513
CONGRESSIONAL TOTAL	236374	89836	38.01	65385	16014	11	8513
SENATORIAL DISTRICT 5	112454	44503	39.57	32846	7592	4	4109
SENATORIAL DISTRICT 8	69695	29443	42.25	21298	5258	4	2899
SENATORIAL DISTRICT 12	54225	15890	29.30	11241	3164	3	1505
SENATORIAL TOTAL	236374	89836	38.01	65385	16014	11	8513
ASSEMBLY DISTRICT 12	150948	61863	40.98	45324	10755	8	5823
ASSEMBLY DISTRICT 21	85426	27973	32.75	20061	5259	3	2690
ASSEMBLY TOTAL	236374	89836	38.01	65385	16014	11	8513
1ST SUPERVISORIAL	50989	21266	41.71	15757	3745	0	1769
2ND SUPERVISORIAL	47360	19450	41.07	13960	3490	4	2015
3RD SUPERVISORIAL	44592	15204	34.10	10989	2746	1	1490
4TH SUPERVISORIAL	52604	21613	41.09	16019	3544	3	2077
5TH SUPERVISORIAL	40829	12303	30.13	8660	2489	3	1162
SUPERVISORIAL TOTAL	236374	89836	38.01	65385	16014	11	8513
CERES	19442	5881	30.25	4139	1201	2	546
HUGHSON	3373	1463	43.37	978	302	0	183
MODESTO	98084	37470	38.20	27685	6321	3	3509
NEWMAN	4058	1374	33.86	1018	250	0	107
OAKDALE	10740	4475	41.67	3274	801	0	396
PATTERSON	8683	2658	30.61	1892	490	1	275
RIVERBANK	10056	3722	37.01	2781	666	0	276
TURLOCK	31829	12728	39.99	9173	2214	3	1357
WATERFORD	3616	1349	37.31	955	267	0	128
CITY TOTAL	189881	71120	37.46	51895	12512	9	6777
UNINCORPORATED AREA	46493	18716	40.26	13490	3502	2	1736

327 PRECINCTS			R V	T P	Proposition 72				
			E O	U E			O V	U V	
			G T	R R			V O	N O	
			I E	B C	N C			E T	D T
			S R	A A	O E			R E	E E
			T S	L S	U N			S	R S
			E	L T	T T	Y	N		
			R	O	A	E	O		
			E	T	G	S	O		
			D	S	E	(NON)	(NON)		
0001	101002	AIRPORT 2-4	216	14	6.48	8	5	0	1
0002	102001	CASWELL 1 CL	884	93	10.52	65	25	0	3
0003	102002	CASWELL 2,4	97	11	11.34	10	1	0	0
0004	102003	CASWELL 3	220	14	6.36	8	4	0	2
0005	102005	CASWELL 5,6,	652	67	10.28	51	13	0	4
0006	102007	CASWELL 7	146	22	15.07	12	9	0	1
0007	103001	CERES 1,11,2	644	145	22.52	102	22	1	18
0008	103002	CERES 2,8,37	883	179	20.27	116	47	0	16
0009	103003	CERES 3,4,43	469	63	13.43	44	17	0	2
0010	103005	CERES 5,19,3	543	93	17.13	56	28	0	8
0011	103006	CERES 6,13,3	510	88	17.25	59	20	0	8
0012	103007	CERES 7,12	622	144	23.15	98	33	0	13
0013	103009	CERES 9,15,2	627	140	22.33	103	25	0	12
0014	103010	CERES 10,20	521	108	20.73	74	27	0	7
0015	103014	CERES 14,17,	547	84	15.36	65	12	0	7
0016	103016	CERES 16,18,	637	93	14.60	60	27	0	10
0017	103026	CERES 26,28,	644	122	18.94	85	26	0	10
0018	104001	CHATOM 1,4 D	260	72	27.69	51	15	0	6
0019	105002	CLAUS 2,4,5	282	77	27.30	59	13	0	7
0020	105003	CLAUS 3 COFF	156	50	32.05	41	8	0	1
0021	106001	CLUB 1 WHITM	289	52	17.99	41	10	0	1
0022	106005	CLUB 5 WHITM	291	72	24.74	52	13	1	6
0023	106013	CLUB 13	128	24	18.75	10	11	0	3
0024	107005	COFFEE 5,8,1	420	138	32.86	91	34	1	12
0025	107006	COFFEE 6,10	75	25	33.33	16	6	0	3
0026	107007	COFFEE 7	137	39	28.47	31	6	0	2
0027	108002	CROWS LANDIN	146	17	11.64	12	5	0	0
0028	108003	CROWS LANDIN	479	119	24.84	79	30	0	10
0029	109001	DEL PUERTO 1	303	95	31.35	67	20	0	9
0030	109003	DEL PUERTO 3	222	58	26.13	29	21	0	8
0031	110001	DENAIR 1,7A,	509	194	38.11	134	38	0	22
0032	110002	DENAIR 2,12,	599	205	34.22	147	36	0	22
0033	110007	DENAIR 7B ST	225	87	38.67	65	14	0	8
0034	110008	DENAIR 8-11,	200	37	18.50	26	10	0	1
0035	111002	EMPIRE 2,5,9	224	65	29.02	52	7	0	6
0036	111003	EMPIRE 3,4	508	86	16.93	53	20	0	13
0037	112001	HART RANSOM	184	65	35.33	48	13	0	4
0038	112002	HART RANSOM	81	24	29.63	22	2	0	0
0039	114001	HUGHSON 1A,C	436	124	28.44	92	22	0	10
0040	114003	HUGHSON 1B,3	648	200	30.86	126	50	0	24
0041	115001	LANGWORTH 1,	683	270	39.53	180	55	0	35
0042	117001	MODESTO 1,7,	667	119	17.84	83	33	0	4
0043	117002	MODESTO 2,10	604	177	29.30	129	32	0	16
0044	117003	MODESTO 3,12	563	61	10.83	39	15	0	7
0045	117004	MODESTO 4,11	636	60	9.43	36	16	0	8
0046	117005	MODESTO 5	328	40	12.20	35	3	0	2
0047	117006	MODESTO 6,92	290	21	7.24	10	9	0	2
0048	117008	MODESTO 8,24	732	114	15.57	84	20	0	10
0049	117009	MODESTO 9,12	417	60	14.39	47	10	0	2
0050	117010	MODESTO 10,1	527	144	27.32	100	30	0	16

327 PRECINCTS				Proposition 72						
R	V	T	P			O	U			
E	O	U	E			V	V			
G	T	R	R			V	N			
I	E	B	C			O	O			
S	R	A	A			E	T			
T	S	L	S			R	E			
E	L	T	T	Y		S	R			
R	O	A		E	N		D			
E	T	G		S	O		T			
D	S	E		(NON)	(NON)		E			
0051	117014	MODESTO	14.1	560	106	18.93	73	22	0	11
0052	117016	MODESTO	16.6	621	118	19.00	88	20	0	10
0053	117017	MODESTO	17.6	410	97	23.66	65	20	0	12
0054	117018	MODESTO	18.8	788	192	24.37	151	30	0	11
0055	117019	MODESTO	19.2	797	230	28.86	159	41	0	30
0056	117023	MODESTO	23.8	206	15	7.28	12	3	0	0
0057	117025	MODESTO	25.2	211	42	19.91	27	10	0	5
0058	117027	MODESTO	27.3	554	226	40.79	164	33	0	29
0059	117028	MODESTO	28.3	634	137	21.61	96	31	0	10
0060	117029	MODESTO	29.6	523	153	29.25	115	32	0	5
0061	117030	MODESTO	30.6	534	141	26.40	103	26	0	12
0062	117035	MODESTO	35.3	449	169	37.64	118	33	0	18
0063	117036	MODESTO	36.3	367	130	35.42	86	23	0	22
0064	117040	MODESTO	40.4	647	219	33.85	155	44	0	20
0065	117043	MODESTO	43.4	649	165	25.42	112	32	0	21
0066	117044	MODESTO	44.5	469	117	24.95	87	21	0	9
0067	117047	MODESTO	47.5	651	197	30.26	147	35	0	17
0068	117048	MODESTO	48.1	410	146	35.61	103	26	0	18
0069	117050	MODESTO	50.5	805	209	25.96	153	36	0	20
0070	117052	MODESTO	52.8	414	130	31.40	95	29	0	6
0071	117053	MODESTO	53.1	439	86	19.59	59	18	0	9
0072	117058	MODESTO	58.6	685	127	18.54	92	23	0	12
0073	117059	MODESTO	59.1	252	82	32.54	62	14	0	6
0074	117062	MODESTO	62.1	543	138	25.41	96	28	0	14
0075	117063	MODESTO	63.1	387	38	9.82	28	6	0	4
0076	117068	MODESTO	68.9	537	118	21.97	85	26	0	7
0077	117069	MODESTO	69.9	453	103	22.74	80	10	0	13
0078	117070	MODESTO	70.1	545	149	27.34	101	37	0	11
0079	117073	MODESTO	73.1	351	37	10.54	21	9	0	7
0080	117074	MODESTO	74.7	647	209	32.30	156	40	0	13
0081	117076	MODESTO	76.7	494	91	18.42	62	19	1	9
0082	117078	MODESTO	78.8	719	198	27.54	146	38	0	14
0083	117084	MODESTO	84.8	853	178	20.87	122	44	0	12
0084	117090	MODESTO	90.1	490	178	36.33	123	38	0	17
0085	117091	MODESTO	91.1	363	106	29.20	75	18	0	13
0086	117093	MODESTO	93.9	661	189	28.59	140	40	0	9
0087	117095	MODESTO	95.1	773	230	29.75	162	45	0	20
0088	117098	MODESTO	98.1	515	127	24.66	89	26	0	12
0089	117100	MODESTO	100.	643	157	24.42	116	26	0	15
0090	117104	MODESTO	104.	666	130	19.52	93	28	0	9
0091	117105	MODESTO	105.	605	123	20.33	80	39	0	5
0092	117106	MODESTO	106.	595	163	27.39	124	28	0	12
0093	117112	MODESTO	112.	681	176	25.84	120	45	0	11
0094	117119	MODESTO	119.	338	98	28.99	74	20	0	4
0095	117125	MODESTO	125.	571	130	22.77	92	27	0	11
0096	117165	MODESTO	165.	476	110	23.11	82	19	0	9
0097	117168	MODESTO	168.	233	37	15.88	21	11	0	5
0098	117172	MODESTO	172.	588	108	18.37	78	21	0	8
0099	119001	NEWMAN	1.3	165	36	21.82	27	4	0	5
0100	119002	NEWMAN	2.4	653	145	22.21	109	30	0	6

327 PRECINCTS	R	V	T	P	Proposition 72			
	E	O	U	E	Y	N	O	U
	G	T	R	R	E	S	V	V
	I	E	B	C	S	O	E	N
	S	R	A	A	(NON)	(NON)	R	O
	T	S	L	S			S	D
	E		L	T			S	T
	R		O	A				E
	E		T	G				E
	D	S	E	E				R
								S
0101 119005 NEWMAN 5-8	671	161	23.99	102	41	0	18	
0102 120001 NORTH 1A-E,2	312	106	33.97	68	28	0	10	
0103 120003 NORTH 3	176	68	38.64	48	15	0	5	
0104 121001 OAKDALE 1,2A	863	218	25.26	130	63	0	25	
0105 121002 OAKDALE 2C,1	718	226	31.48	157	51	0	18	
0106 121003 OAKDALE 3,5,	615	193	31.38	135	39	0	19	
0107 121004 OAKDALE 4,8,	567	160	28.22	128	28	0	4	
0108 121006 OAKDALE 6A,7	589	187	31.75	136	37	0	14	
0109 123001 PARADISE 1,2	150	38	25.33	27	5	0	6	
0110 123004 PARADISE 4,7	707	114	16.12	86	15	0	12	
0111 123005 PARADISE 5	227	25	11.01	17	7	0	1	
0112 124001 PATTERSON 1,	975	189	19.38	139	32	0	19	
0113 124002 PATTERSON 2,	743	176	23.69	125	31	0	19	
0114 124003 PATTERSON 3,	592	149	25.17	100	38	0	11	
0115 124004 PATTERSON 4,	643	125	19.44	80	28	0	17	
0116 126001 RIVERBANK 1,	1114	344	30.88	256	63	0	26	
0117 126002 RIVERBANK 2,	831	192	23.10	128	51	0	15	
0118 126008 RIVERBANK 8,	646	149	23.07	104	35	0	10	
0119 126009 RIVERBANK 9-	664	135	20.33	96	27	0	12	
0120 127001 SALIDA 1,3,1	688	163	23.69	107	41	0	15	
0121 127002 SALIDA 2,5	499	133	26.65	100	24	0	9	
0122 127004 SALIDA 4,6	627	166	26.48	108	42	0	15	
0123 127007 SALIDA 7,9	511	133	26.03	94	22	0	17	
0124 128001 TURLOCK 1,2	477	81	16.98	64	9	0	8	
0125 128003 TURLOCK 3,4,	750	132	17.60	88	34	0	10	
0126 128005 TURLOCK 5,7,	568	154	27.11	103	34	1	17	
0127 128006 TURLOCK 6,10	599	165	27.55	109	33	0	23	
0128 128008 TURLOCK 8,9,	690	292	42.32	190	57	0	46	
0129 128012 TURLOCK 12,1	703	282	40.11	192	53	0	37	
0130 128013 TURLOCK 13,4	589	152	25.81	113	25	0	14	
0131 128014 TURLOCK 14,1	606	122	20.13	89	24	0	9	
0132 128015 TURLOCK 15,1	837	207	24.73	143	34	0	30	
0133 128017 TURLOCK 17,2	742	244	32.88	170	54	0	20	
0134 128022 TURLOCK 22,3	697	228	32.71	157	47	0	24	
0135 128025 TURLOCK 25,3	366	88	24.04	66	14	0	8	
0136 128028 TURLOCK 28,4	646	158	24.46	99	39	0	20	
0137 128030 TURLOCK 30,3	431	66	15.31	44	20	0	2	
0138 128038 TURLOCK 38,4	592	185	31.25	128	31	0	26	
0139 128044 TURLOCK 44,4	638	118	18.50	81	24	0	13	
0140 129001 WATERFORD 1,	727	206	28.34	145	44	0	17	
0141 129002 WATERFORD 2,	647	156	24.11	93	47	0	16	
0142 130001 WESTPORT 1	231	66	28.57	45	14	0	7	
0143 131002 STAR 2A-E,3	181	64	35.36	45	15	0	4	
0144 131005 STAR 5B-D,F	188	56	29.79	41	11	0	4	
0145 132001 WHITMORE 1,9	490	85	17.35	56	19	0	10	
0146 901001 AIRPORT 1 EM	57	21	36.84	14	3	0	4	
0147 902010 CASWELL 10 C	162	64	39.51	47	14	0	3	
0148 903027 CERES 27	0	0		0	0	0	0	
0149 904002 CHATOM 2,3,5	176	61	34.66	40	13	0	8	
0150 906002 CLUB 2	164	67	40.85	49	12	0	5	

327 PRECINCTS	R V		T P	Proposition 72			
	E O		U E				
	GT		RR				
	IE	B C	NC				
	SR	AA	OE				
	TS	LS	UN			O V	U V
	E	LT	TT	Y		V O	N O
	R	O	A	E	N	ET	DT
	E	T	G	S	O	RE	EE
	D	S	E	(NON)	(NON)	S	RS
0151 906010 CLUB 10	133	69	51.88	50	8	0	10
0152 906016 CLUB 16	26	16	61.54	15	0	0	2
0153 908001 CROWS LANDIN	190	67	35.26	37	23	0	6
0154 908004 CROWS LANDIN	180	90	50.00	57	25	0	9
0155 908005 CROWS LANDIN	199	91	45.73	68	21	0	3
0156 908007 CROWS LANDIN	234	98	41.88	79	12	0	7
0157 909006 DEL PUERTO 6	109	58	53.21	41	11	0	7
0158 910003 DENAIR 3-5,7	230	57	24.78	43	8	0	5
0159 911008 EMPIRE 8	1	1	100.00	0	0	0	1
0160 911010 EMPIRE 10	0	0		0	0	0	0
0161 912001 HART RANSOM	213	91	42.72	63	17	0	11
0162 912003 HART RANSOM	184	56	30.43	39	15	0	2
0163 912004 HART RANSOM	94	51	54.26	31	14	0	7
0164 913002 HICKMAN 2 ST	203	111	54.68	86	13	0	12
0165 913003 HICKMAN 3 ST	127	80	62.99	64	13	0	3
0166 914004 HUGHSON 4	0	0		0	0	0	0
0167 915002 LANGWORTH 2F	138	60	43.48	45	11	0	3
0168 916002 MC HENRY 2,8	106	62	58.49	42	15	0	5
0169 917049 MODESTO 49,1	85	20	23.53	6	7	0	7
0170 917161 MODESTO 161,	67	12	17.91	8	4	0	0
0171 917167 MODESTO 167,	5	2	40.00	2	0	0	0
0172 917196 MODESTO 196	1	1	100.00	1	0	0	0
0173 919009 NEWMAN 9	0	0		0	0	0	0
0174 920001 NORTH 1F-H,4	48	25	52.08	17	5	0	3
0175 921009 OAKDALE 9,16	1	1	100.00	0	0	0	0
0176 923009 PARADISE 9,2	158	34	21.52	26	5	0	3
0177 923010 PARADISE 10,	175	84	48.00	68	9	0	9
0178 923020 PARADISE 20,	229	43	18.78	33	5	0	6
0179 924007 PATTERSON 7,	0	0		0	0	0	0
0180 928021 TURLOCK 21,3	95	38	40.00	31	6	0	1
0181 930003 WESTPORT 3	129	54	41.86	28	17	0	9
0182 932003 WHITMORE 3	111	55	49.55	42	7	0	6
0183 AV 101002 AIRPORT 2	329	58	17.63	44	12	0	2
0184 AV 102001 CASWELL 1	1153	319	27.67	222	76	0	21
0185 AV 102002 CASWELL 2	181	55	30.39	38	11	0	6
0186 AV 102003 CASWELL 3	284	80	28.17	52	20	0	8
0187 AV 102005 CASWELL 5	899	249	27.70	164	67	0	19
0188 AV 102007 CASWELL 7	225	99	44.00	62	19	0	17
0189 AV 103001 CERES 1,1	1219	457	37.49	310	95	0	51
0190 AV 103002 CERES 2,8	1595	577	36.18	415	111	1	53
0191 AV 103003 CERES 3,4	761	240	31.54	162	60	0	20
0192 AV 103005 CERES 5,1	1184	437	36.91	325	82	0	29
0193 AV 103006 CERES 6,1	1026	333	32.46	242	59	0	32
0194 AV 103007 CERES 7,1	1201	488	40.63	307	121	0	62
0195 AV 103009 CERES 9,1	1119	472	42.18	350	84	0	41
0196 AV 103010 CERES 10,	1051	389	37.01	265	94	0	30
0197 AV 103014 CERES 14,	1012	353	34.88	258	64	0	31
0198 AV 103016 CERES 16,	1247	387	31.03	294	63	0	30
0199 AV 103026 CERES 26,	1380	489	35.43	349	84	0	56
0200 AV 104001 CHATOM 1,	686	323	47.08	241	54	0	28

327 PRECINCTS	R	V	T	P	Proposition 72			
	E	O	U	E	Y	N	O	U
	G	T	R	R			V	V
	I	E	B	C				
	S	R	A	A				
	T	S	L	S				
	E		L	T				
	R		O	A				
	E		T	G				
	D	S	E		(NON)	(NON)	S	R
0201 AV 105002 CLAUS 2,4	793	402	50.69		282	86	0	35
0202 AV 105003 CLAUS 3 C	574	311	54.18		241	43	0	26
0203 AV 106001 CLUB 1 WH	634	269	42.43		198	46	0	24
0204 AV 106005 CLUB 5 WH	784	453	57.78		318	98	0	36
0205 AV 106013 CLUB 13	222	101	45.50		62	27	0	12
0206 AV 107005 COFFEE 5,	1334	768	57.57		568	137	0	64
0207 AV 107006 COFFEE 6,	289	195	67.47		149	28	0	20
0208 AV 107007 COFFEE 7	270	126	46.67		97	20	0	10
0209 AV 108002 CROWS LAN	456	216	47.37		172	30	0	14
0210 AV 108003 CROWS LAN	1125	508	45.16		351	110	0	48
0211 AV 109001 DEL PUERT	678	334	49.26		243	55	0	36
0212 AV 109003 DEL PUERT	363	134	36.91		89	23	0	21
0213 AV 110001 DENAIR 1,	1080	627	58.06		472	111	0	48
0214 AV 110002 DENAIR 2,	1133	581	51.28		439	92	0	50
0215 AV 110007 DENAIR 7B	618	400	64.72		277	82	0	41
0216 AV 110008 DENAIR 8-	483	277	57.35		219	33	0	25
0217 AV 111002 EMPIRE 2,	644	353	54.81		265	58	0	30
0218 AV 111003 EMPIRE 3,	948	300	31.65		224	54	0	19
0219 AV 112001 HART RANS	704	438	62.22		287	96	0	56
0220 AV 112002 HART RANS	306	189	61.76		128	36	0	26
0221 AV 114001 HUGHSON 1	913	432	47.32		288	83	0	63
0222 AV 114003 HUGHSON 1	1376	707	51.38		472	147	0	86
0223 AV 115001 LANGWORTH	2470	1522	61.62		1192	214	0	116
0224 AV 117001 MODESTO 1	1296	465	35.88		328	81	0	57
0225 AV 117002 MODESTO 2	1277	636	49.80		470	105	0	66
0226 AV 117003 MODESTO 3	1117	270	24.17		189	63	0	22
0227 AV 117004 MODESTO 4	1296	302	23.30		214	63	0	30
0228 AV 117005 MODESTO 5	569	113	19.86		91	15	0	8
0229 AV 117006 MODESTO 6	673	170	25.26		116	34	0	20
0230 AV 117008 MODESTO 8	1631	527	32.31		345	117	0	65
0231 AV 117009 MODESTO 9	1004	340	33.86		253	57	0	31
0232 AV 117010 MODESTO 1	1068	479	44.85		363	82	0	32
0233 AV 117014 MODESTO 1	1157	527	45.55		382	92	0	54
0234 AV 117016 MODESTO 1	1235	405	32.79		294	80	1	31
0235 AV 117017 MODESTO 1	789	323	40.94		233	52	0	37
0236 AV 117018 MODESTO 1	1710	761	44.50		553	122	0	86
0237 AV 117019 MODESTO 1	1877	987	52.58		748	143	0	96
0238 AV 117023 MODESTO 2	298	62	20.81		44	15	0	3
0239 AV 117025 MODESTO 2	403	143	35.48		109	22	0	12
0240 AV 117027 MODESTO 2	1268	715	56.39		553	89	0	71
0241 AV 117028 MODESTO 2	1577	611	38.74		467	88	0	54
0242 AV 117029 MODESTO 2	1048	541	51.62		383	101	0	62
0243 AV 117030 MODESTO 3	1085	450	41.47		316	97	0	42
0244 AV 117035 MODESTO 3	1087	616	56.67		492	81	0	45
0245 AV 117036 MODESTO 3	839	463	55.18		328	76	0	60
0246 AV 117040 MODESTO 4	1521	873	57.40		659	113	0	104
0247 AV 117043 MODESTO 4	1512	718	47.49		528	116	1	74
0248 AV 117044 MODESTO 4	1161	624	53.75		495	82	0	49
0249 AV 117047 MODESTO 4	1686	970	57.53		730	143	0	100
0250 AV 117048 MODESTO 4	1028	610	59.34		455	99	0	53

				Proposition 72			
				Y	N	O V	U V
				E	O	V O	N O
				S	O	E T	D T
				(NON)	(NON)	R E	E E
						S	R S
327 PRECINCTS	R V	T P					
	E O	U E					
	G T	R R					
	I E	N C					
	S R	O E					
	T S	U N					
	E	T T					
	R	A					
	E	G					
	D	E					
0251 AV 117050 MODESTO 5	1834	788	42.97	598	118	0	75
0252 AV 117052 MODESTO 5	1188	674	56.73	494	100	0	79
0253 AV 117053 MODESTO 5	857	307	35.82	250	37	0	20
0254 AV 117058 MODESTO 5	1285	496	38.60	358	82	0	56
0255 AV 117059 MODESTO 5	699	372	53.22	289	56	0	29
0256 AV 117062 MODESTO 6	1071	457	42.67	348	79	0	30
0257 AV 117063 MODESTO 6	773	182	23.54	147	26	0	9
0258 AV 117068 MODESTO 6	1113	457	41.06	372	42	0	42
0259 AV 117069 MODESTO 6	1121	501	44.69	360	92	0	49
0260 AV 117070 MODESTO 7	1252	665	53.12	499	106	0	59
0261 AV 117073 MODESTO 7	819	222	27.11	160	50	0	13
0262 AV 117074 MODESTO 7	1662	926	55.72	695	153	0	81
0263 AV 117076 MODESTO 7	970	389	40.10	277	79	0	32
0264 AV 117078 MODESTO 7	1482	707	47.71	523	120	0	64
0265 AV 117084 MODESTO 8	1597	645	40.39	485	103	0	56
0266 AV 117090 MODESTO 9	1280	724	56.56	537	98	0	91
0267 AV 117091 MODESTO 9	1019	563	55.25	410	96	0	57
0268 AV 117093 MODESTO 9	1668	791	47.42	594	138	0	64
0269 AV 117095 MODESTO 9	1767	919	52.01	683	151	0	87
0270 AV 117098 MODESTO 9	1213	551	45.42	417	81	0	54
0271 AV 117100 MODESTO 1	1513	749	49.50	569	122	0	58
0272 AV 117104 MODESTO 1	1342	476	35.47	356	79	0	42
0273 AV 117105 MODESTO 1	1099	350	31.85	257	69	0	22
0274 AV 117106 MODESTO 1	1185	522	44.05	402	69	0	52
0275 AV 117112 MODESTO 1	1551	739	47.65	590	96	0	55
0276 AV 117119 MODESTO 1	995	589	59.20	432	105	0	51
0277 AV 117125 MODESTO 1	1184	524	44.26	372	99	0	53
0278 AV 117165 MODESTO 1	1062	514	48.40	391	75	0	50
0279 AV 117168 MODESTO 1	295	61	20.68	42	14	0	5
0280 AV 117172 MODESTO 1	1252	523	41.77	372	89	0	59
0281 AV 119001 NEWMAN 1	372	168	45.16	119	35	0	14
0282 AV 119002 NEWMAN 2	1147	463	40.37	353	77	0	33
0283 AV 119005 NEWMAN 5	1050	401	38.19	308	63	0	31
0284 AV 120001 NORTH 1A	954	509	53.35	369	87	0	53
0285 AV 120003 NORTH 3	513	312	60.82	229	63	0	20
0286 AV 121001 OAKDALE 1	1808	784	43.36	557	162	0	63
0287 AV 121002 OAKDALE 2	1739	791	45.49	592	128	0	72
0288 AV 121003 OAKDALE 3	1292	624	48.30	462	100	0	62
0289 AV 121004 OAKDALE 4	1361	688	50.55	528	104	0	55
0290 AV 121006 OAKDALE 6	1187	603	50.80	449	89	0	64
0291 AV 123001 PARADISE	549	325	59.20	236	58	0	31
0292 AV 123004 PARADISE	1190	346	29.08	243	63	0	41
0293 AV 123005 PARADISE	381	74	19.42	45	21	0	8
0294 AV 124001 PATTERSON	1811	597	32.97	444	101	0	54
0295 AV 124002 PATTERSON	1467	590	40.22	422	100	1	67
0296 AV 124003 PATTERSON	1253	466	37.19	319	96	0	49
0297 AV 124004 PATTERSON	1199	366	30.53	263	64	0	39
0298 AV 126001 RIVERBANK	2349	1113	47.38	850	178	0	85
0299 AV 126002 RIVERBANK	1582	602	38.05	408	151	0	43
0300 AV 126008 RIVERBANK	1367	572	41.84	458	70	0	46



327 PRECINCTS	R V		T P	Proposition 72			
	E O		U E				
	GT		RR				
	IE	B C	NC				
	SR	AA	OE				
	TS	LS	UN			O V	U V
	E	LT	TT	Y		V O	N O
	R	O	A	E	N	ET	DT
	E	T	G	S	O	RE	EE
	D	S	E	(NON)	(NON)	S	RS
0301 AV 126009 RIVERBANK	1503	615	40.92	481	91	0	39
0302 AV 127001 SALIDA 1,	1194	528	44.22	376	99	0	53
0303 AV 127002 SALIDA 2,	763	341	44.69	249	64	0	30
0304 AV 127004 SALIDA 4,	924	389	42.10	280	70	0	39
0305 AV 127007 SALIDA 7,	922	377	40.89	271	67	0	41
0306 AV 128001 TURLOCK 1	924	320	34.63	228	69	0	23
0307 AV 128003 TURLOCK 3	1373	437	31.83	318	77	0	43
0308 AV 128005 TURLOCK 5	1150	517	44.96	363	107	0	48
0309 AV 128006 TURLOCK 6	1262	560	44.37	394	95	0	73
0310 AV 128008 TURLOCK 8	1807	1076	59.55	824	151	0	99
0311 AV 128012 TURLOCK 1	2341	1435	61.30	1072	217	0	151
0312 AV 128013 TURLOCK 1	1312	580	44.21	436	70	0	78
0313 AV 128014 TURLOCK 1	1302	558	42.86	392	106	0	61
0314 AV 128015 TURLOCK 1	1673	796	47.58	564	154	0	82
0315 AV 128017 TURLOCK 1	1665	741	44.50	560	113	0	66
0316 AV 128022 TURLOCK 2	1627	776	47.70	544	140	2	88
0317 AV 128025 TURLOCK 2	812	329	40.52	244	39	0	47
0318 AV 128028 TURLOCK 2	1541	698	45.30	513	115	0	75
0319 AV 128030 TURLOCK 3	658	187	28.42	127	46	0	12
0320 AV 128038 TURLOCK 3	1161	560	48.23	412	98	0	51
0321 AV 128044 TURLOCK 4	1195	446	37.32	315	79	0	52
0322 AV 129001 WATERFORD	1167	512	43.87	375	91	0	48
0323 AV 129002 WATERFORD	1075	475	44.19	342	85	0	47
0324 AV 130001 WESTPORT	477	237	49.69	155	43	0	39
0325 AV 131002 STAR 2A-E	408	226	55.39	162	43	0	21
0326 AV 131005 STAR 5B-D	325	185	56.92	115	45	0	23
0327 AV 132001 WHITMORE	849	305	35.92	238	43	0	25
GRAND TOTALS	236374	89836	38.01	65385	16014	11	8513

Measure V Patterson Joint Unified School District								
14 PRECINCTS	R E G I S T E R E D	V O T E R S	B C A L L O T S	T P U E R R N C O E U N I T T A G E	B o n d s - Y e a r s (NON)	B o n d s - N o n - R e s i d e n t s (NON)	O V E R S	U N D E R S
COUNTY TOTAL	10358	3337	32.22	1897	1148	0	293	
VOTING PRECINCTS	10358	3337	32.22	1897	1148	0	293	
BD OF EQUALIZATION 1 BOARD TOTAL	10358 10358	3337 3337	32.22 32.22	1897 1897	1148 1148	0 0	293 293	
CONGRESSIONAL 10 CONGRESSIONAL TOTAL	10358 10358	3337 3337	32.22 32.22	1897 1897	1148 1148	0 0	293 293	
SENATORIAL DISTRICT 12 SENATORIAL TOTAL	10358 10358	3337 3337	32.22 32.22	1897 1897	1148 1148	0 0	293 293	
ASSEMBLY DISTRICT 21 ASSEMBLY TOTAL	10358 10358	3337 3337	32.22 32.22	1897 1897	1148 1148	0 0	293 293	
5TH SUPERVISORIAL SUPERVISORIAL TOTAL	10358 10358	3337 3337	32.22 32.22	1897 1897	1148 1148	0 0	293 293	
PATTERSON CITY TOTAL	8683 8683	2658 2658	30.61 30.61	1598 1598	837 837	0 0	223 223	
UNINCORPORATED AREA	1675	679	40.54	299	311	0	70	

Measure V Patterson Joint Unified School District

	R E G I S T E R E D	V O T E S B A L L O T S	T P U E R R N C O E U N T T A G E	B o n d s - Y e a r s (NON)	B o n d s - N o n - Y e a r s (NON)	O V E R S	U N D E R S
14 PRECINCTS							
0029 109001 DEL PUERTO 1	303	95	31.35	36	53	0	7
0030 109003 DEL PUERTO 3	222	58	26.13	29	23	0	6
0112 124001 PATTERSON 1	975	189	19.38	126	49	0	15
0113 124002 PATTERSON 2	743	176	23.69	91	67	0	17
0114 124003 PATTERSON 3	592	149	25.17	83	59	0	7
0115 124004 PATTERSON 4	643	125	19.44	71	44	0	10
0157 909006 DEL PUERTO 6	109	58	53.21	21	32	0	6
0179 924007 PATTERSON 7	0	0		0	0	0	0
0211 AV 109001 DEL PUERT	678	334	49.26	145	159	0	30
0212 AV 109003 DEL PUERT	363	134	36.91	68	44	0	21
0294 AV 124001 PATTERSON	1811	597	32.97	387	167	0	45
0295 AV 124002 PATTERSON	1467	590	40.22	322	202	0	66
0296 AV 124003 PATTERSON	1253	466	37.19	278	147	0	39
0297 AV 124004 PATTERSON	1199	366	30.53	240	102	0	24
GRAND TOTALS	10358	3337	32.22	1897	1148	0	293

10 PRECINCTS	R	V	T	Measure U Hughson Fire Protection District			
	E	O	P	Y	N	O	U
	G	B	R			V	V
	I	C	R			O	N
	S	A	R			V	O
	T	A	R			O	N
	S	L	U			R	E
	E	S	N			S	E
	R	L	T	(NON)	(NON)		E
	O	T	T				E
	E	G	A				R
	D	S	E				S
COUNTY TOTAL	5317	2491	46.85	1199	1110	0	182
VOTING PRECINCTS	5317	2491	46.85	1199	1110	0	182
BD OF EQUALIZATION 1	5317	2491	46.85	1199	1110	0	182
BOARD TOTAL	5317	2491	46.85	1199	1110	0	182
CONGRESSIONAL 10	5317	2491	46.85	1199	1110	0	182
CONGRESSIONAL TOTAL	5317	2491	46.85	1199	1110	0	182
SENATORIAL DISTRICT 8	5317	2491	46.85	1199	1110	0	182
SENATORIAL TOTAL	5317	2491	46.85	1199	1110	0	182
ASSEMBLY DISTRICT 12	5317	2491	46.85	1199	1110	0	182
ASSEMBLY TOTAL	5317	2491	46.85	1199	1110	0	182
2ND SUPERVISORIAL	5291	2475	46.78	1193	1100	0	181
4TH SUPERVISORIAL	26	16	61.54	6	10	0	1
SUPERVISORIAL TOTAL	5317	2491	46.85	1199	1110	0	182
HUGHSON	3373	1463	43.37	740	618	0	105
CITY TOTAL	3373	1463	43.37	740	618	0	105
UNINCORPORATED AREA	1944	1028	52.88	459	492	0	77

			Measure U Hughson Fire Protection District				
			Y		O V	U V	
			E	N	V O	N O	
			S	O	E T	D T	
			(NON)	(NON)	R E	E E	
					S	R S	
10 PRECINCTS	R V	T P					
	E O	U E					
	G T	R R					
	I E	N C					
	S R	O E					
	T S	U N					
	E	T T					
	R O	A					
	E T	G					
	D S	E					
0022 106005 CLUB 5 WHITM	291	72	24.74	36	31	0	5
0033 110007 DENAIR 7B ST	225	87	38.67	30	52	0	5
0039 114001 HUGHSON 1A,C	436	124	28.44	69	49	0	6
0040 114003 HUGHSON 1B,3	648	200	30.86	90	99	0	11
0152 906016 CLUB 16	26	16	61.54	6	10	0	1
0166 914004 HUGHSON 4	0	0		0	0	0	0
0204 AV 106005 CLUB 5 WH	784	453	57.78	208	209	0	35
0215 AV 110007 DENAIR 7B	618	400	64.72	179	190	0	31
0221 AV 114001 HUGHSON 1	913	432	47.32	202	202	0	30
0222 AV 114003 HUGHSON 1	1376	707	51.38	379	268	0	58
GRAND TOTALS	5317	2491	46.85	1199	1110	0	182