

DEPARTMENT OF TRANSPORTATION
DISTRICT 10 DIRECTOR
P.O. BOX 2048
(1976 E. DR. MARTIN LUTHER KING JR. BLVD. 95205)
STOCKTON, CA 95201
PHONE (209) 948-7943
FAX (209) 948-3670
TTY 711
www.dot.ca.gov



*Making Conservation a
California way of Life.*

✓
BOARD OF SUPERVISORS

2017 AUG 15 A 10:37

August 10, 2017

The Honorable Vito Chiesa, Chairman
Board of Supervisors, Stanislaus County
1010 10th Street, Ste 6500
Modesto, CA 95354

Dear Mr. Chiesa:

Notice of Availability of Draft Environmental Impact Report/ Environmental Impact Statement (EIR/EIS) and Draft Section 4(f) De Minimis Finding Available for the North County Corridor Project Tully Road to SR-120 (New SR-108) Announcement of Public Hearing


The California Department of Transportation (Caltrans) and the County of Stanislaus are proposing to identify a new roadway alignment for a west-east facility from State Route 108 (SR-108) (McHenry Avenue) north of the City of Modesto to SR-120 approximately six miles east of the City of Oakdale.

Caltrans is the lead agency under the California Environmental Quality Act and is assigned National Environmental Policy Act responsibility by the Federal Highway Administration. This letter is to notify you that the Draft Environmental Impact Report/Environmental Impact Statement (EIR/EIS) for the project is available for public review and comment. The document will be made available for public review at the Caltrans District 10 offices at 1976 East Dr. Martin Luther King, Jr. Blvd., Stockton, CA 95205 and at the Modesto Library, 1500 I Street, Modesto, CA 95354; Oakdale Library, 151 S. First Avenue, Oakdale, CA 95361; and Riverbank Public Library, 3442 Santa Fe Street, Riverbank, CA 95367. The environmental document can also be accessed at the following website: <http://www.dot.ca.gov/d10>. The public comment period will begin on August 9, 2017 and end September 22, 2017. Enclosed with this letter is a copy of the public notice to be published in the *Modesto Bee* on August 9, 2017, in *Vida en el Valle* on August 9, 2017, in *Riverbank News* on August 9, 2017, and in the *Oakdale Leader* on August 9, 2017. A public hearing is scheduled for September 7, 2017, 4:00-8:00 p.m. at the Gene Bianchi Community Center, 110 South 2nd Avenue, Oakdale, CA 95361.

The Honorable Vito Chiesa, Chairman
August 10, 2017
Page 2

If you have any questions, please contact Juan Torres, Senior Environmental Planner at (559) 445-6172, or David Farris, Associate Environmental Planner, at (559) 445-6328.

Sincerely,


DENNIS T. AGAR
District 10 Director

Enclosures:

1. Public Notice
2. Draft Environmental Impact Report/Environmental Impact Statement
(Electronic/USB- Enclosed)




Public Notice

Notice of Availability of Draft Environmental Impact Report/ Environmental Statement (EIR/EIS) and Draft Section 4(f) De Minimis Finding Available for the North County Corridor Project Tully Road to SR-120 (New State Route 108) Announcement of Public Hearing

Where & When

Date: September 7, 2017
Time: 4:00 p.m. to 8:00 p.m.
Place: Gene Bianchi Community Center
110 South Second Avenue, Oakdale, CA



What is Being Planned

The California Department of Transportation (Caltrans) and the County of Stanislaus propose to identify a roadway alignment for a west-east facility from State Route 108 (SR-108) (McHenry Avenue) north of the City of Modesto to SR-120 approximately six miles east of the City of Oakdale. The project may be an entirely new roadway or incorporated into the existing roadway network and would serve as a bypass for the cities of Riverbank, Oakdale and Modesto. The North County Corridor Transportation Expressway Authority (NCCTEA) anticipates that the ultimate facility would be planned as a multi-lane, access-controlled expressway/freeway with interchanges, at-grade intersections, grade-separated railroad crossings, irrigation district crossings, frontage roadway, and local street alignments.

Why This Public Notice?

Caltrans has studied the effects this project may have on the environment. The report that explains the determination is called a Statement of Overriding Considerations. The report that explains why it may have a significant effect on the environment is called an Environmental Impact Report/Environmental Impact Statement (EIR/EIS). This notice is to tell you of the preparation of the Draft EIR/EIS and of its availability for public review and comment and to offer the opportunity for a public hearing. A hearing will be held to give you an opportunity to talk about certain design features of the project with Caltrans' staff before the final alignment is selected. At this public hearing, you will have the opportunity to discuss the tentative schedule for the purchase of right-of-way and construction, and Caltrans staff will explain the Department's relocation assistance for residents moved by the project. This public hearing will be conducted in an "Open Forum" format, and no formal presentation will be made. Please come at your convenience between 4:00 p.m. and 8:00 p.m.

What's Available?

Maps for the Draft EIR/EIS and other project information are available in hard copy format and distributable electronic format for review at the following offices during normal business hours: Caltrans District Office at 1976 East Dr. Martin Luther King Jr. Boulevard Stockton, CA 95205; Riverbank City Hall, 6707 3rd Street, Riverbank, CA 95367; Oakdale Public Works Department, 455 South Fifth Avenue, Oakdale CA 95361; Modesto City Hall, 1010 10th Street, Modesto CA 95354; Stanislaus County Public Works Department, 1716 Morgan Road, Modesto CA 95358; Modesto Library, 1500 I Street, Modesto, CA 95354; Oakdale Library, 151 S. First Avenue, Oakdale, CA 95361; Riverbank Public Library, 3442 Santa Fe Street, Riverbank, CA 95367.

Where Do You Come In?

Have the potential impacts been addressed? Do you have information that should be included? Your comments will be part of the public record. If you wish to make a comment on the Draft Environmental Impact Report/Statement (EIR/EIS), you may submit your written comments until September 22, 2017, to the following Caltrans address: Caltrans District 6, Attention: Juan Torres, P.O. Box 12616, Fresno CA, 93778-2616.

Contact

For more information about this project, please contact Grace Magsayo, Project Manager, at (209) 948-7976 or grace.magsayo@dot.ca.gov. You may also contact Matt Machado, Director, Stanislaus County Public Works at (209) 525-4153, or machadom@stancounty.com. Spanish speaking staff will be available to answer questions and translate. For all other State Highway matters in the area, please contact the District 10 Public Information Office at: district10publicaffairs@dot.ca.gov, or phone 209-948-7977.

Special Accommodations

Under the Americans with Disabilities Act of 1990, individuals who require accommodation (American Sign Language interpreter, accessible seating, documents in alternative formats, etc.) are requested to contact the Caltrans District 10 Public Information Office at: district10publicaffairs@dot.ca.gov, or phone 209-948-7977. TDD users may contact the California Relay Service TDD and/or Voice Line at 1-800-735-2929, or 711.



AVISO PUBLICO

**Aviso de Disponibilidad del Proyecto de Informe de Impacto Ambiental/ Declaración Ambiental (EIR/EIS) y Proyecto de Sección 4(F) De Minimis Finding Disponible para el Proyecto del Corredor del Condado del Norte Tully Road a la Carretera Estatal-120 (Nueva ruta 108 del Estado)
Anuncio de Audiencia Pública**


Donde Y Cuando?

Fecha:: Jueves, 7 de septiembre de 2017

Horario: 4:00 p.m. to 8:00 p.m.

Lugar: Gene Bianchi Community Center

110 South Second Avenue, Oakdale, CA



¿Qué Se Está Planeando?

El Departamento de Transporte de California (Caltrans) y el Condado de Stanislaus proponen identificar una alineación de camino para una instalación del oeste-este empezando de la Carretera Estatal 108 (SR-108)(avenida de McHenry) al norte de la ciudad de Modesto y terminando en la carretera estatal 120 aproximadamente seis millas al este de la ciudad de Oakdale. El proyecto puede ser una carretera totalmente nueva o incorporarse a la red de carreteras existente y serviría como camino secundario para las ciudades de Riverbank, Oakdale y Modesto. La Autoridad de la Autopista de Transporte del Corredor del Condado Norte (NCCTEA) anticipa que la instalación definitiva sería planeada como una autopista multi-carril controlada por acceso, con intercambios, intersecciones a nivel, cruces de ferrocarriles separados por puentes, cruces de riego, camino lateral y Alineaciones de calles locales.

¿Porque Este Aviso Publico?

Caltrans ha estudiado los efectos que este proyecto puede tener sobre el medio ambiente. El informe que explica la determinación se denomina Declaración de Consideraciones Preliminares. El informe que explica por qué puede tener un efecto significativo en el medio ambiente se conoce como Informe de Impacto Ambiental y una Declaración de Impacto Ambiental (EIR / EIS). Este aviso es para informarle de la preparación del Proyecto de informe de EIR / EIS y de su disponibilidad para su revisión y comentario público y para ofrecer la oportunidad de una audiencia pública. Se llevará a cabo una audiencia para darle la oportunidad de hablar sobre ciertas características del diseño del proyecto con el personal de Caltrans antes de la alineación final. Durante esta audiencia publica usted tendra la oportunidad de discutir el cronograma tentativo para la compra de terrenos y el personal de Caltrans explicará la asistencia de reubicación del Departamento para los residentes movidos por el proyecto. Esta audiencia pública se llevará a cabo en un formato de "Foro Abierto", y no se hará una presentación formal. Por favor venga a su conveniencia entre las 4:00 p.m. y las 8:00 p.m.

¿Qué Está Disponible?

Los mapas para el proyecto de EIR / EIS y otra información sobre el proyecto están disponibles en formato impreso y en formato electrónico distribible para su revisión en las siguientes oficinas durante el horario comercial normal: Caltrans District Office at 1976 East Dr. Martin Luther King Jr. Boulevard Stockton, CA 95205; Riverbank City Hall, 6707 3rd Street, Riverbank, CA 95367; Oakdale Public Works Department, 455 South Fifth Avenue, Oakdale, CA 95361; Modesto City Hall, 1010 10th Street, Modesto, CA 95354; Stanislaus County Public Works Department, 1716 Morgan Road, Modesto, CA 95358; Biblioteca Modesto, Calle 1500 I, Modesto, CA 95354; Biblioteca de Oakdale, 151 tan primera avenida, Oakdale, CA 95361; Biblioteca Pública de Riverbank, 3442 Santa Fe Street, Riverbank, CA 95367.

¿Preguntas O Comentarios?

Se han hecho conocer los posibles impactos? ¿Tiene información que se debe incluir en el proyecto? Sus comentarios serán parte del registro público. Si desea hacer un comentario sobre el Proyecto de Informe de Impacto Ambiental y una Declaración de Impacto Ambiental (EIR / EIS), puede enviar sus comentarios por escrito hasta el 22 de septiembre de 2017, a la siguiente dirección de Caltrans: Caltrans Distrito 6, Attention: Juan Torres, P.O. Box 12616, Fresno, CA 93778-2616.

Informacion De Contacto

Para obtener más información sobre este proyecto, comuníquese con Grace Magsayo, Gerente de Proyectos, al (209) 948-7976 o grace.magsayo@dot.ca.gov. También puede comunicarse con Matt Machado, Gerente del Proyecto, Autoridad de Transporte del Corredor Norte del Condado de Stanislaus al (209) 525-4153, o machadom@stancounty.com. Durante esta audiencia publica, usted podra tener acceso a personas que hablan español para asistirle y ayudarle a contestar preguntas. Para todos los demás asuntos relacionados con la Carretera Estatal en la zona, comuníquese con la Oficina de Información Pública del Distrito 10 en: district10-publicaffairs@dot.ca.gov. O, Teléfono 209-948-7977.

Alojamientos Especiales

Bajo la Ley de Americanos con Discapacidades de 1990, las personas que requiera alojamiento (intérprete de lenguaje de señas americano, asientos accesibles, documentos en formatos alternativos, etc.) pueden comunicarse con la Oficina de Información Pública del Distrito 10 de Caltrans en: district10publicaffairs@dot.ca.gov , O Teléfono 209-948-7977. Los usuarios de Telecomunicacion para Sordos (TDD) pueden ponerse en contacto con el Servicio de Retransmisión de California (CRS) TDD, y/ o la Línea de Voz al 1-800-735-2929 ó 711.