

THE BOARD OF SUPERVISORS OF THE COUNTY OF STANISLAUS
BOARD ACTION SUMMARY

DEPT: Clerk Recorder - Elections

BOARD AGENDA #: A-3

AGENDA DATE: July 19, 2016

SUBJECT:

Acceptance of the County Clerk / Recorder's Certified Statement of the Results of the Presidential Primary Election Held Tuesday, June 7, 2016

BOARD ACTION AS FOLLOWS:

No. 2016-374

On motion of Supervisor Chiesa, Seconded by Supervisor O'Brien
and approved by the following vote,

Ayes: Supervisors: O'Brien, Chiesa, Withrow, and Chairman Monteith

Noes: Supervisors: None

Excused or Absent: Supervisors: DeMartini

Abstaining: Supervisor: None

1) Approved as recommended

2) Denied

3) Approved as amended

4) Other:

MOTION:

ATTEST:


ELIZABETH A. KING, Clerk of the Board of Supervisors


File No.

**THE BOARD OF SUPERVISORS OF THE COUNTY OF STANISLAUS
AGENDA ITEM**

DEPT: Clerk Recorder - Elections
Urgent Routine

BOARD AGENDA #: A-3

AGENDA DATE: July 19, 2016



CEO CONCURRENCE:

4/5 Vote Required: Yes No

SUBJECT:

Acceptance of the County Clerk / Recorder's Certified Statement of the Results of the Presidential Primary Election Held Tuesday, June 7, 2016

STAFF RECOMMENDATIONS:

1. Accept the County Clerk / Recorder's Certified Statement of the Results of the Presidential Primary Election Held Tuesday, June 7, 2016.
2. Declare the results of the election pursuant to the County Clerk / Recorder's Certified Statement of Vote.

DISCUSSION:

Pursuant to California Elections Code 15372, "The election official shall prepare a certified statement of the results of the election and submit it to the governing body..."

Pursuant to California Elections Code 15400, "The governing body shall declare elected or nominated to each office voted on at each election under its jurisdiction, the person having the highest number of votes for that office, or who was elected or nominated under the exceptions noted in section 15452. The governing board shall also declare the results of each election under its jurisdiction as to each measure voted on at the election."

POLICY ISSUE:

Pursuant to California Election Codes 15372, 15400, and section 15452 the Election Division brings this item before the board.

FISCAL IMPACT:

There is no fiscal impact associated with this item.

BOARD OF SUPERVISORS' PRIORITY:

The recommended action of acceptance of the Certified Statement of the Results supports the Board's priority of ensuring Efficient Delivery of Public Services by maintaining and improving the efficiency of County government processes through the presentation of election results.

Acceptance of the County Clerk / Recorder's Certified Statement of the Results of the Presidential Primary Election Held Tuesday, June 7, 2016

STAFFING IMPACT:

There is no staffing impact associated with this item; existing staff within the County Clerk / Recorder Elections division have prepared and issued the attached statement.

CONTACT PERSON:

Lee Lundrigan, County Clerk / Recorder (209) 525-5211

ATTACHMENT(S):

1. Certified Statement of the Vote



**STATEMENT OF THE VOTE
FOR
STANISLAUS COUNTY
STATE OF CALIFORNIA**

**-CAST AT THE-
PRESIDENTIAL PRIMARY ELECTION**

-HELD-

TUESDAY, JUNE 7, 2016

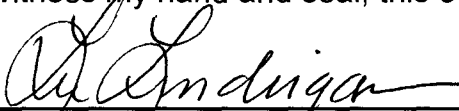
BOARD OF SUPERVISORS
2016 JUL -7 P 2:49

STATE OF CALIFORNIA
COUNTY OF STANISLAUS

} ss.

I, LEE LUNDRIGAN, County Clerk Recorder & Registrar of Voters, of the above named county, in accordance with the provisions of Section 15301 of the California Elections Code, do hereby certify that the within is a true and correct statement of result of the votes cast in this county at the Presidential Primary Election as determined by the official canvass of the returns of said election.

Witness my hand and seal, this 30th day of June 2016.



Lee Lundrigan
County Clerk Recorder & Registrar of Voters
County of Stanislaus
State of California



FILED
Secretary of State
State of California
JUN 30 2016



**OFFICE OF COUNTY CLERK-RECORDER
& REGISTRAR OF VOTERS
ELECTIONS DIVISION**

**LEE LUNDRIGAN
Clerk-Recorder, Registrar of Voters &
Commissioner of Civil Marriage**

Elections: 1021 "I" Street, Suite 101, Modesto, CA 95354
Telephone: 209.525.5200
Facsimile: 209.525.5802

**CERTIFICATION OF
COUNTY CLERK RECORDER
& REGISTRAR OF VOTERS
OF THE RESULTS OF THE CANVASS OF THE
JUNE 7, 2016 PRESIDENTIAL PRIMARY ELECTION**

STATE OF CALIFORNIA

COUNTY OF STANISLAUS

} ss.

I, LEE LUNDRIGAN, County Clerk Recorder & Registrar of Voters of said county, do hereby certify that, in pursuance to the provisions of Elections Code Section 15300, et seq., I did canvass the results of the votes cast in the Presidential Primary Election held in said County on June 7, 2016, for measures and contests that were submitted to the vote of the voters, and that the Statement of Votes Cast to which this certificate is attached, is full, true and correct.

I hereby set my hand and official seal this 30th day of June 2016 at the County of Stanislaus.



Lee Lundrigan
County Clerk Recorder & Registrar of Voters
County of Stanislaus
State of California

FILED
Secretary of State
State of California

JUN 30 2016



**OFFICE OF COUNTY CLERK-RECORDER
& REGISTRAR OF VOTERS
ELECTIONS DIVISION**

LEE LUNDRIGAN
*Clerk-Recorder, Registrar of Voters &
Commissioner of Civil Marriage*

*Elections: 1021 "I" Street, Suite 101, Modesto, CA 95354
Telephone: 209.525.5200
Facsimile: 209.525.5802*


**HELP AMERICA VOTE ACT OF 2002
CERTIFICATION OF ELECTIONS OFFICIAL**

STATE OF CALIFORNIA }
COUNTY OF STANISLAUS } ss.

Pursuant to the statewide voter registration list requirements set forth in the Help America Vote Act of 2002 (HAVA) (Pub. L. No. 107-252 (2002) 116 Stat. 1666, 42 U.S.C. § 15483), I, Lee Lundrigan, County Clerk Recorder & Registrar of Voters for the County of Stanislaus, State of California, hereby certify that I complied with all provisions of Chapter 2 of Division 7 of Title 2 of the California Code of Regulations for the Presidential Primary Election held on the 7th day of June 2016, in the County of Stanislaus, State of California, and all elections consolidated therewith.

I hereby set my hand and official seal this 30th day of June 2016 in the County of Stanislaus.





Lee Lundrigan
County Clerk Recorder & Registrar of Voters
County of Stanislaus
State of California

FILED
Secretary of State
State of California
JUN 30 2016

INDEX

SUMMARY REPORT	001
CERTIFIED WRITE-IN CANDIDATES	W1
1% POST ELECTION MANUAL TALLY REPORT	W2
PARTY NOMINATED OFFICES / STANISLAUS COUNTY RESULTS	
DEMOCRATIC PARTY	
UNITED STATES PRESIDENT	1
REPUBLICAN PARTY	
UNITED STATES PRESIDENT	10
COUNTY CENTRAL COMMITTEE – DISTRICT 1	18
COUNTY CENTRAL COMMITTEE – DISTRICT 4	24
AMERICAN INDEPENDENT PARTY	
UNITED STATES PRESIDENT	27
GREEN PARTY	
UNITED STATES PRESIDENT	35
LIBERTARIAN PARTY	
UNITED STATES PRESIDENT	45
PEACE AND FREEDOM PARTY	
UNITED STATES PRESIDENT	63
VOTER NOMINATED OFFICES / STANISLAUS COUNTY RESULTS	
UNITED STATES SENATE	72
U.S. REPRESENTATIVE – DISTRICT 10	106
STATE SENATE – DISTRICT 5	114
STATE ASSEMBLY – DISTRICT 12	118
STATE ASSEMBLY – DISTRICT 21	123
COUNTY SUPERVISOR – DISTRICT 1	127
COUNTY SUPERVISOR – DISTRICT 2	130
COUNTY SUPERVISOR – DISTRICT 5	133
MEASURES SUBMITTED TO THE VOTERS / STANISLAUS COUNTY RESULTS	
PROPOSITION 50	136
MEASURE F – CITY OF MODESTO / MODESTO CITY SCHOOLS DISTRICT	144

	TOTAL VOTES	%	ELECTION DAY MAIL	PRECINCT	VOTE BY MAIL
PRECINCTS COUNTED (OF 341)	341	100.00			
REGISTERED VOTERS - TOTAL	219,255				
REGISTERED VOTERS - DEMOCRATIC	83,065	37.89			
REGISTERED VOTERS - REPUBLICAN	87,043	39.70			
REGISTERED VOTERS - AMERICAN INDEPENDENT	6,336	2.89			
REGISTERED VOTERS - GREEN	498	.23			
REGISTERED VOTERS - LIBERTARIAN	1,324	.60			
REGISTERED VOTERS - PEACE AND FREEDOM	669	.31			
REGISTERED VOTERS - NONPARTISAN	40,320	18.39			
BALLOTS CAST - TOTAL	97,511		22,301	2,028	73,182
BALLOTS CAST - DEMOCRATIC	49,377	50.64	12,514	949	35,914
BALLOTS CAST - REPUBLICAN	40,293	41.32	8,533	933	30,827
BALLOTS CAST - AMERICAN INDEPENDENT	2,419	2.48	442	48	1,929
BALLOTS CAST - GREEN	160	.16	44	5	111
BALLOTS CAST - LIBERTARIAN	535	.55	147	4	384
BALLOTS CAST - PEACE AND FREEDOM	135	.14	29	2	104
BALLOTS CAST - NONPARTISAN	4,592	4.71	592	87	3,913
VOTER TURNOUT - TOTAL		44.47			
VOTER TURNOUT - DEMOCRATIC		59.44			
VOTER TURNOUT - REPUBLICAN		46.29			
VOTER TURNOUT - AMERICAN INDEPENDENT		38.18			
VOTER TURNOUT - GREEN		32.13			
VOTER TURNOUT - LIBERTARIAN		40.41			
VOTER TURNOUT - PEACE AND FREEDOM		20.18			
VOTER TURNOUT - NONPARTISAN		11.39			

Presidential Primary Election
 June 7, 2016
 Report # FINAL OFFICIAL

	TOTAL VOTES	%	ELECTION DAY MAIL	PRECINCT	VOTE BY MAIL
Presidential Preference					
Vote for 1					
(WITH 341 OF 341 PRECINCTS COUNTED)					
HILLARY CLINTON	24,359	50.29	5,684	458	18,217
BERNIE SANDERS.	22,384	46.21	6,418	419	15,547
WRITE-IN.	896	1.85	154	22	720
WILLIE WILSON	262	.54	48	5	209
MICHAEL STEINBERG.	172	.36	38	5	129
HENRY HEWES.	136	.28	26	2	108
KEITH JUDD	120	.25	17	7	96
ROQUE DE LA FUENTE	107	.22	24	1	82
Total	48,436		12,409	919	35,108
Over Votes	15		2	0	13
Under Votes	926		103	30	793

	TOTAL VOTES	%	ELECTION DAY	MAIL PRECINCT	VOTE BY MAIL
Presidential Preference					
Vote for 1					
(WITH 341 OF 341 PRECINCTS COUNTED)					
DONALD TRUMP	28,198	73.28	5,777	718	21,703
TED CRUZ.	4,017	10.44	1,165	80	2,772
JOHN R. KASICH.	2,955	7.68	577	46	2,332
BEN CARSON	1,599	4.16	411	21	1,167
WRITE-IN.	1,519	3.95	364	27	1,128
JIM GILMORE.	190	.49	34	6	150
Total	38,478		8,328	898	29,252
Over Votes	12		2	1	9
Under Votes	1,803		203	34	1,566

Member of County Central Committee					
1st Supervisorial District					
Vote for 5					
(WITH 68 OF 68 PRECINCTS COUNTED)					
JAMES GILBERT	5,983	24.84	1,286	63	4,634
BOB CAIN.	3,691	15.33	718	45	2,928
NANCY HINTON	3,234	13.43	593	44	2,597
CHARLES R. SHETRON	2,944	12.22	627	31	2,286
NADINE SALIM	2,520	10.46	480	31	2,009
EMMA ALONZO.	2,310	9.59	429	33	1,848
ERICKA CHIARA	1,676	6.96	432	22	1,222
CONSTANCE ROBINSON	1,650	6.85	326	12	1,312
WRITE-IN.	75	.31	19	0	56
Total	24,083		4,910	281	18,892
Over Votes	30		0	0	30
Under Votes	27,952		5,780	289	21,883

Member of County Central Committee					
4th Supervisorial District					
Vote for 5					
(WITH 69 OF 69 PRECINCTS COUNTED)					
JOHN P. WALKER.	3,779	17.08	806	37	2,936
DAVID WRIGHT	3,698	16.71	754	35	2,909
WILLIAM MUSSMAN	3,269	14.77	640	26	2,603
JOSEPH P. DAY	3,189	14.41	631	28	2,530
MICHAEL A. WOOD	3,172	14.34	697	37	2,438
MYLINDA MASON	3,007	13.59	651	33	2,323
BRAD RODMAN.	1,945	8.79	347	14	1,584
WRITE-IN.	68	.31	9	0	59
Total	22,127		4,535	210	17,382
Over Votes	50		0	0	50
Under Votes	26,528		5,275	220	21,033

TOTAL VOTES % ELECTION DAY MAIL PRECINCT VOTE BY MAIL

Presidential Preference

Vote for 1

(WITH 341 OF 341 PRECINCTS COUNTED)

WRITE-IN.	1,087	62.98	182	16	889
ALAN SPEARS.	138	8.00	32	6	100
ARTHUR HARRIS	103	5.97	36	3	64
THOMAS HOEFLING	98	5.68	24	2	72
ROBERT ORNELAS.	94	5.45	29	1	64
J.R. MYERS	85	4.92	19	5	61
JAMES HEDGES	66	3.82	16	1	49
WILEY DRAKE.	55	3.19	13	1	41
Total	1,726		351	35	1,340
Over Votes	1		0	1	0
Under Votes	692		91	12	589

TOTAL VOTES % ELECTION DAY MAIL PRECINCT VOTE BY MAIL

Presidential Candidate Preference

Vote for 1

(WITH 341 OF 341 PRECINCTS COUNTED)

JILL STEIN	56	45.53	14	2	40
WRITE-IN.	46	37.40	14	1	31
DARRYL CHERNEY.	8	6.50	4	0	4
WILLIAM KREML	6	4.88	4	0	2
KENT MESPLAY	5	4.07	2	0	3
SEDINAM MOYOWASIFSA-CURRY	2	1.63	1	0	1
Total	123		39	3	81
Over Votes	0		0	0	0
Under Votes	37		5	2	30

TOTAL VOTES % ELECTION DAY MAIL PRECINCT VOTE BY MAIL

Presidential Preference

Vote for 1

(WITH 341 OF 341 PRECINCTS COUNTED)

GARY JOHNSON	196	42.61	62	1	133
WRITE-IN.	115	25.00	26	0	89
AUSTIN PETERSEN	38	8.26	11	0	27
JOHN MCAFEE.	36	7.83	17	0	19
RHETT WHITE FEATHER SMITH	25	5.43	9	1	15
JACK ROBINSON, JR.	15	3.26	4	0	11
MARC FELDMAN	8	1.74	4	0	4
JOY WAYMIRE.	6	1.30	0	0	6
STEVE KERBEL	6	1.30	1	0	5
JOHN HALE	6	1.30	4	0	2
DARRYL W. PERRY	5	1.09	0	0	5
DERRICK M. REID	3	.65	1	0	2
CECIL INCE	1	.22	0	0	1
Total	460		139	2	319
Over Votes	0		0	0	0
Under Votes	75		8	2	65

TOTAL VOTES % ELECTION DAY MAIL PRECINCT VOTE BY MAIL

Presidential Preference

Vote for 1

(WITH 341 OF 341 PRECINCTS COUNTED)

WRITE-IN.	39	44.32	11	0	28
GLORIA ESTELA LA RIVA	24	27.27	11	0	13
MONICA MOOREHEAD	18	20.45	2	0	16
LYNN S. KAHN	7	7.95	2	1	4
Total	88		26	1	61
Over Votes	0		0	0	0
Under Votes	47		3	1	43

	TOTAL VOTES	%	ELECTION DAY	MAIL PRECINCT	VOTE BY MAIL
United States Senator					
Vote for 1					
(WITH 341 OF 341 PRECINCTS COUNTED)					
KAMALA D. HARRIS	29,014	32.91	6,620	530	21,864
LORETTA L. SANCHEZ	11,363	12.89	2,957	221	8,185
DUF SUNDHEIM	8,875	10.07	1,438	190	7,247
GREG CONLON.	5,127	5.81	1,163	103	3,861
PHIL WYMAN	4,620	5.24	798	198	3,624
THOMAS G. DEL BECCARO	4,027	4.57	1,005	77	2,945
JARRELL WILLIAMSON	2,651	3.01	686	25	1,940
RON UNZ	2,048	2.32	531	33	1,484
KAREN ROSEBERRY	1,878	2.13	398	53	1,427
TOM PALZER	1,801	2.04	505	50	1,246
STEVE STOKES	1,767	2.00	435	42	1,290
DON KRAMPE	1,446	1.64	324	42	1,080
MASSIE MUNROE	1,298	1.47	362	20	916
ELEANOR GARCIA.	1,292	1.47	446	22	824
GAIL K. LIGHTFOOT.	1,249	1.42	316	27	906
VON HOUGO	1,133	1.28	229	19	885
GEORGE C. YANG.	1,071	1.21	241	31	799
PRESIDENT CRISTINA GRAPPO	882	1.00	271	19	592
PAMELA ELIZONDO	812	.92	226	24	562
MARK MATTHEW HERD.	670	.76	200	4	466
HERBERT G. PETERS.	580	.66	166	21	393
JERRY J. LAWS	558	.63	142	13	403
JOHN THOMPSON PARKER.	516	.59	140	9	367
CLIVE GREY	469	.53	137	8	324
PAUL MERRITT	463	.53	123	11	329
JASON KRAUS.	427	.48	115	2	310
EMORY RODGERS	375	.43	92	8	275
JASON HANANIA	290	.33	70	3	217
WRITE-IN.	274	.31	58	4	212
LING LING SHI	257	.29	56	2	199
DON J. GRUNDMANN	248	.28	71	8	169
MIKE BEITIKS	241	.27	60	1	180
GAR MYERS	191	.22	71	3	117
TIM GILDERSLEEVE	174	.20	41	3	130
SCOTT A. VINEBERG.	86	.10	19	0	67
Total	88,173		20,512	1,826	65,835
Over Votes	1,199		108	17	1,074
Under Votes	8,139		1,681	185	6,273

United States Representative
 10th Congressional District
 Vote for 1

(WITH 341 OF 341 PRECINCTS COUNTED)					
JEFF DENHAM.	44,610	48.21	9,391	942	34,277
MICHAEL EGGMAN.	24,692	26.68	5,997	500	18,195
MICHAEL J. "MIKE" BARKLEY	13,189	14.25	3,102	208	9,879
ROBERT HODGES	9,891	10.69	2,587	270	7,034
WRITE-IN.	154	.17	33	4	117
Total	92,536		21,110	1,924	69,502
Over Votes	99		6	1	92
Under Votes	4,876		1,185	103	3,588

	TOTAL VOTES	%	ELECTION DAY	MAIL PRECINCT	VOTE BY MAIL
State Senator					
5th Senatorial District					
Vote for 1					
(WITH 136 OF 136 PRECINCTS COUNTED)					
CATHLEEN GALGIANI	24,926	56.84	5,793	216	18,917
ALAN NAKANISHI	10,076	22.98	2,138	82	7,856
SAMUEL ANDERSON	8,736	19.92	1,943	74	6,719
WRITE-IN	113	.26	23	0	90
Total	43,851		9,897	372	33,582
Over Votes	8		2	0	6
Under Votes	4,332		1,014	42	3,276

Member of the State Assembly					
12th Assembly District					
Vote for 1					
(WITH 193 OF 193 PRECINCTS COUNTED)					
HEATH FLORA	14,174	23.28	2,843	168	11,163
VIRGINIA MADUENO	13,880	22.79	3,372	126	10,382
KEN VOGEL	12,592	20.68	2,787	180	9,625
HARINDER GREWAL	11,702	19.22	2,800	84	8,818
CINDY MARKS	8,414	13.82	1,742	65	6,607
WRITE-IN	134	.22	36	0	98
Total	60,896		13,580	623	46,693
Over Votes	67		7	0	60
Under Votes	4,492		1,074	43	3,375

Member of the State Assembly					
21st Assembly District					
Vote for 1					
(WITH 148 OF 148 PRECINCTS COUNTED)					
ADAM GRAY	20,226	68.34	4,890	729	14,607
GREG OPINSKI	9,277	31.35	2,105	519	6,653
WRITE-IN	92	.31	26	4	62
Total	29,595		7,021	1,252	21,322
Over Votes	7		3	0	4
Under Votes	2,454		616	110	1,728

Supervisor - District 1					
Vote for 1					
(WITH 68 OF 68 PRECINCTS COUNTED)					
KRISTIN OLSEN	15,332	97.00	3,225	159	11,948
WRITE-IN	475	3.00	118	3	354
Total	15,807		3,343	162	12,302
Over Votes	1		0	0	1
Under Votes	6,168		1,523	57	4,588

Supervisor - District 2					
Vote for 1					
(WITH 69 OF 69 PRECINCTS COUNTED)					
VITO CHIESA	13,717	97.62	2,938	460	10,319
WRITE-IN	334	2.38	86	4	244
Total	14,051		3,024	464	10,563
Over Votes	1		0	0	1
Under Votes	6,515		1,620	148	4,747

TOTAL VOTES % ELECTION DAY MAIL PRECINCT VOTE BY MAIL

Supervisor - District 5

Vote for 1

(WITH 70 OF 70 PRECINCTS COUNTED)

JIM DEMARTINI	6,759	50.69	1,609	357	4,793
LUIS I. MOLINA.	4,215	31.61	1,232	106	2,877
EILEEN WYATT STOKMAN.	2,333	17.50	552	84	1,697
WRITE-IN.	26	.20	7	1	18
Total	13,333		3,400	548	9,385
Over Votes	2		1	0	1
Under Votes	948		241	39	668

Proposition 50

Vote for 1

(WITH 341 OF 341 PRECINCTS COUNTED)

Yes	70,454	79.26	15,431	1,495	53,528
No.	18,438	20.74	4,727	382	13,329
Total	88,892		20,158	1,877	66,857
Over Votes	18		1	1	16
Under Votes	8,601		2,142	150	6,309

Modesto and Modesto City Schools, Measure F

Vote for 1

(WITH 172 OF 172 PRECINCTS COUNTED)

Yes	31,281	67.98	6,713	386	24,182
No.	14,734	32.02	3,541	191	11,002
Total	46,015		10,254	577	35,184
Over Votes	3		1	0	2
Under Votes	5,397		1,264	69	4,064

PRESIDENTIAL PRIMARY ELECTION
TUESDAY, JUNE 7, 2016
STANISLAUS COUNTY

FINAL HAND TALLY

LIST OF CERTIFIED WRITE-IN CANDIDATES
UNITED STATES PRESIDENT
TOTAL COUNT

DEMOCRATIC PARTY

KEVIN M. MOREAU	0
WILLIE FELIX CARTER	0
ANDREW D. BASIAGO	1
IGNACIO LEON NUNEZ	0
DOUG TERRY	0

REPUBLICAN PARTY

JOANN BREIVOGEL	1
VICTOR WILLIAMS	0
TROY HUGH SOUTHERN	0
JOHN DOWELL	2
JAMES ALEXANDER-PACE	0
JAMES ORLANDO OGLE III	0
DAVID P. THOMSON	0
DONALD J. GONZALES	0
FREDERIC VIDAL	0
JAMES GERMALIO	0

FINAL HAND TALLY

**LIST OF CERTIFIED WRITE-IN CANDIDATES
UNITED STATES SENATE
TOTAL COUNT**

RIC M. LLEWELLYN PARTY PREFERENCE: NONE	0
BILLY FALLING PARTY PREFERENCE: REPUBLICAN	0
ALEXIS STUART PARTY PREFERENCE: REPUBLICAN	0

FINAL HAND TALLY

**LIST OF CERTIFIED WRITE-IN CANDIDATES
STATE ASSEMBLY – DISTRICT 21
TOTAL COUNT**

BRIEN J. RAHILLY PARTY PREFERENCE: REPUBLICAN	0
---	----------



**OFFICE OF COUNTY CLERK-RECORDER
& REGISTRAR OF VOTERS
ELECTIONS DIVISION**

LEE LUNDRIGAN
*Clerk-Recorder, Registrar of Voters &
Commissioner of Civil Marriage*

*Elections: 1021 "I" Street, Suite 101, Modesto, CA 95354
Telephone: 209.525.5200
Facsimile: 209.525.5802*

1% Post Election Manual Tally Report
Presidential Primary Election – June 7, 2016

The Stanislaus County 1% Post Election Manual Tally identified no discrepancies between the machine count and the manual tally. Elections Code 15360(e)

Cross Over Party Ballot Statistics Report
Presidential Primary Election – June 7, 2016

Reported number of No Party Preference (NPP) voters who requested an American Independent, Libertarian or Democratic ballot. (Election Code § 13102(d))

Democratic No Party Preference Ballots Requested	<u>3,888</u>
American Independent No Party Preference Ballots Requested	<u>535</u>
Libertarian No Party Preference Ballots Requested	<u>92</u>

In this Presidential Primary Election, three political parties, American Independent (AI), Democratic (DEM) and Libertarian (LIB), allowed No Party Preference (NPP) voters to select and vote their party ballot. In Stanislaus County 4,515 NPP voters requested to cross over to vote a ballot from one of these three parties. In instances of precincts with few voters, the additional reported NPP cross-over votes may appear to exceed 100 percent voter turnout. For example if one voter is registered as an AI party voter and one additional NPP voter also chose to cross over to vote the AI ballot, the resulting percentage would appear to be a 200 percent turnout.

	Presidential Preference											
	R V		T P		M S				H C			
	E O		U E		I T							
	G T		R R		C E	B S						
	I E	B C	N C		H I	E A	W W	R D F	I L			
	S R	A A	O E		A N	R N	I I	O E U	L I	H H	O V	U V
	T S	L S	U N	K J	A N	R N	I I	O E U	L I	H H	O V	U V
	E	L T	T T	E U	E B	N D	L L	Q E	L N	E E	V O	N O
	R	O	A	I D	L E	I E	L S	U L N	A T	N W	E T	D T
	E	T	G	T D	R	E R	I O	E A T	R O	R E	R E	E E
341 PRECINCTS	D	S	E	H	G	S	E N	E	Y N	Y S	S	R S
COUNTY TOTAL	83065	49377	59.44	120	172	22384	262	107	24359	136	15	926
VOTING PRECINCTS	83065	49377	59.44	120	172	22384	262	107	24359	136	15	926
BD OF EQUALIZATION 1	83065	49377	59.44	120	172	22384	262	107	24359	136	15	926
BOARD TOTAL	83065	49377	59.44	120	172	22384	262	107	24359	136	15	926
CONGRESSIONAL 10	83065	49377	59.44	120	172	22384	262	107	24359	136	15	926
CONGRESSIONAL TOTAL	83065	49377	59.44	120	172	22384	262	107	24359	136	15	926
SENATORIAL DISTRICT 5	40602	24967	61.49	59	86	11243	126	44	12521	53	2	430
SENATORIAL DISTRICT 8	20837	13064	62.70	39	51	5898	88	31	6277	54	4	332
SENATORIAL DISTRICT 12	21626	11346	52.46	22	35	5243	48	32	5561	29	9	164
SENATORIAL TOTAL	83065	49377	59.44	120	172	22384	262	107	24359	136	15	926
ASSEMBLY DISTRICT 12	49581	30647	61.81	82	108	13630	189	61	15250	96	5	644
ASSEMBLY DISTRICT 21	33484	18730	55.94	38	64	8754	73	46	9109	40	10	282
ASSEMBLY TOTAL	83065	49377	59.44	120	172	22384	262	107	24359	136	15	926
1ST SUPERVISORIAL	15910	9775	61.44	22	28	4348	87	28	4831	32	1	214
2ND SUPERVISORIAL	15044	9288	61.74	27	35	4185	45	17	4501	39	4	226
3RD SUPERVISORIAL	16466	9447	57.37	32	36	4366	39	19	4620	22	2	147
4TH SUPERVISORIAL	19079	12140	63.63	25	44	5518	51	13	6083	24	0	206
5TH SUPERVISORIAL	16566	8727	52.68	14	29	3967	40	30	4324	19	8	133
SUPERVISORIAL TOTAL	83065	49377	59.44	120	172	22384	262	107	24359	136	15	926
CERES	8352	4240	50.77	8	12	1929	24	14	2090	12	6	53
HUGHSON	949	561	59.11	2	5	261	1	2	261	3	0	16
MODESTO	36374	22082	60.71	52	79	10034	99	38	11044	51	2	360
NEWMAN	1495	895	59.87	1	7	391	3	4	449	2	0	19
OAKDALE	2899	1941	66.95	5	9	905	20	8	891	9	0	49
PATTERSON	3680	2105	57.20	3	2	938	8	2	1099	1	1	22
RIVERBANK	3421	1996	58.35	3	4	892	15	8	996	6	1	31
TURLOCK	10761	6732	62.56	13	26	3046	37	12	3277	27	3	150
WATERFORD	975	578	59.28	1	1	261	3	2	283	4	0	15
CITY TOTAL	68906	41130	59.69	88	145	18657	210	90	20390	115	13	715
UNINCORPORATED AREA	14159	8247	58.25	32	27	3727	52	17	3969	21	2	211

		Presidential Preference											
		R V	T P										
		E O	U E										
		G T	R R										
		I E	N C										
		S R	O E										
		T S	U N	K J	H I	B S	W W	R D F	H C				
		E	T T	E U	A N	R N	I I	O E U	L I	H H	O V	U V	
		R	A	I D	E B	N D	L L	Q E	L N	E E	V O	N O	
		E	G	T D	L E	I E	L S	U L N	A T	N W	E T	D T	
		D	E	H	G	S	E N	E A T	R O	R E	R E	E E	
									Y N	Y S	S	R S	
341 PRECINCTS													
0001	101002 AIRPORT 2	45	9	20.00	0	0	7	0	0	2	0	0	
0002	102001 CASWELL 1 CL	275	114	41.45	0	0	58	1	2	53	0	0	
0003	102002 CASWELL 2,4	47	11	23.40	0	0	7	0	0	4	0	0	
0004	102003 CASWELL 3	46	20	43.48	0	0	8	0	0	12	0	0	
0005	102005 CASWELL 5.6.	180	95	52.78	0	1	50	1	0	40	1	0	
0006	102007 CASWELL 7	56	22	39.29	0	0	15	1	0	5	0	0	
0007	103001 CERES 1,21,2	247	123	49.80	0	0	70	0	0	51	0	0	
0008	103002 CERES 2.8,37	302	129	42.72	0	1	55	0	2	65	1	0	
0009	103003 CERES 3.4	193	70	36.27	0	2	36	1	0	31	0	0	
0010	103005 CERES 5.19,3	228	97	42.54	0	0	46	0	0	50	0	0	
0011	103006 CERES 6.13,3	177	67	37.85	0	1	36	0	0	28	0	0	
0012	103007 CERES 7.12	213	103	48.36	0	0	46	0	0	54	0	0	
0013	103009 CERES 9.15,2	241	142	58.92	0	0	58	0	0	81	0	0	
0014	103010 CERES 10.20	177	64	36.16	1	0	34	1	0	24	0	0	
0015	103014 CERES 14.17,	199	80	40.20	0	0	42	0	1	35	0	0	
0016	103016 CERES 16.18,	275	124	45.09	0	0	75	0	2	47	0	0	
0017	103026 CERES 26.28,	318	133	41.82	0	0	62	0	0	65	0	0	
0018	104001 CHATOM 1.4 D	83	43	51.81	0	0	13	0	0	26	0	0	
0019	105002 CLAUS 2,5 LA	52	27	51.92	0	0	12	0	0	11	1	0	
0020	105003 CLAUS 3 LANG	36	24	66.67	0	0	17	0	0	7	0	0	
0021	106001 CLUB 1,5 WHI	85	40	47.06	0	0	13	0	0	25	0	0	
0022	106013 CLUB 13	41	15	36.59	0	0	5	0	1	9	0	0	
0023	107005 COFFEE 5.8,1	98	45	45.92	0	0	20	0	0	25	0	0	
0024	107006 COFFEE 6.10	16	3	18.75	0	0	2	0	0	0	0	0	
0025	107007 COFFEE 7	59	32	54.24	0	0	15	0	0	17	0	0	
0026	108002 CROWS LANDIN	33	9	27.27	0	0	5	0	0	4	0	0	
0027	108003 CROWS LANDIN	55	26	47.27	0	0	14	0	0	12	0	0	
0028	109001 DEL PUERTO 1	97	43	44.33	0	2	21	1	0	17	1	0	
0029	109003 DEL PUERTO 3	93	36	38.71	0	0	15	0	1	19	0	0	
0030	110001 DENAIR 1.7A,	132	73	55.30	1	0	45	1	0	20	0	0	
0031	110002 DENAIR 2.12,	155	71	45.81	0	1	37	1	0	31	0	0	
0032	110008 DENAIR 8-11,	48	20	41.67	0	0	12	0	0	8	0	0	
0033	111003 EMPIRE 3.4	232	108	46.55	0	1	47	0	1	57	0	0	
0034	111005 EMPIRE 5.9	55	17	30.91	0	0	14	0	0	3	0	0	
0035	112001 HART RANSOM	33	25	75.76	0	0	16	0	0	9	0	0	
0036	112002 HART RANSOM	11	10	90.91	0	0	9	0	0	1	0	0	
0037	114001 HUGHSON 1A,C	121	57	47.11	0	1	34	1	0	19	0	0	
0038	114003 HUGHSON 1B,3	212	103	48.58	0	0	37	0	1	62	1	0	
0039	115001 LANGWORTH 1,	159	71	44.65	0	0	36	2	0	33	0	0	
0040	115003 LANGWORTH 3D	72	28	38.89	0	0	12	0	0	15	0	0	
0041	117001 MODESTO 1.7,	344	169	49.13	0	0	98	0	0	67	0	0	
0042	117002 MODESTO 2.10	197	85	43.15	0	0	34	0	0	50	0	0	
0043	117003 MODESTO 3.12	208	95	45.67	1	1	50	0	0	42	0	0	
0044	117004 MODESTO 4.11	213	71	33.33	0	0	42	0	0	29	0	0	
0045	117005 MODESTO 5	115	50	43.48	0	0	31	0	0	19	0	0	
0046	117006 MODESTO 6.92	87	18	20.69	0	0	6	0	0	11	1	0	
0047	117008 MODESTO 8.24	312	138	44.23	0	0	66	0	1	71	0	0	
0048	117009 MODESTO 9.12	142	55	38.73	0	0	34	0	0	20	0	0	

341 PRECINCTS	Presidential Preference												
	R V E O G T I E S R T S E R E D	B C A A L S L T O T S	T P U E R R N C O E U N T T A G E	K J E U I D T D H	M S I T C E H I A N E B L E R G	B S E A R N N D I E E R S	W W I I L L L S I O E N	R D F O E U Q E U L N E A T E	H C I L L I L N A T R O Y N	H H E E N W R E Y S	O V V O E T R E S	U V N O D T E E R S	
0049 117010 MODESTO 10.1	191	113	59.16	0	1	61	0	1	48	1	0	0	
0050 117014 MODESTO 14.1	198	85	42.93	0	0	40	0	0	43	0	0	0	
0051 117016 MODESTO 16.6	232	100	43.10	0	0	60	0	0	37	0	0	1	
0052 117017 MODESTO 17.6	140	76	54.29	0	0	35	0	0	39	0	0	2	
0053 117018 MODESTO 18.8	286	141	49.30	0	1	75	0	0	62	0	0	0	
0054 117021 MODESTO 21.2	189	110	58.20	0	0	47	1	0	61	0	0	0	
0055 117023 MODESTO 23.8	52	19	36.54	0	0	2	0	0	16	0	0	0	
0056 117025 MODESTO 25.2	68	44	64.71	0	0	31	0	0	13	0	0	0	
0057 117027 MODESTO 27.3	268	188	70.15	0	0	111	0	0	76	0	0	0	
0058 117028 MODESTO 28.3	251	169	67.33	0	1	101	0	0	63	0	0	0	
0059 117029 MODESTO 29.6	187	107	57.22	0	0	52	2	0	49	0	0	3	
0060 117030 MODESTO 30.6	194	92	47.42	0	0	56	0	0	35	0	0	0	
0061 117035 MODESTO 35.3	175	105	60.00	0	0	59	0	0	43	0	0	2	
0062 117036 MODESTO 36.3	128	77	60.16	0	0	29	0	0	48	0	0	0	
0063 117040 MODESTO 40.4	200	124	62.00	0	0	56	0	0	63	1	0	3	
0064 117043 MODESTO 43.4	240	124	51.67	1	1	69	2	0	48	1	0	1	
0065 117044 MODESTO 44.5	144	76	52.78	0	1	37	1	0	34	0	0	3	
0066 117047 MODESTO 47.5	216	120	55.56	0	1	65	0	0	49	0	0	1	
0067 117048 MODESTO 48.1	138	73	52.90	0	1	36	0	1	33	0	0	1	
0068 117050 MODESTO 50.5	316	158	50.00	0	0	101	0	0	54	0	0	1	
0069 117052 MODESTO 52.8	171	90	52.63	0	0	64	0	0	24	1	0	1	
0070 117053 MODESTO 53.1	148	56	37.84	0	0	23	0	0	33	0	0	0	
0071 117058 MODESTO 58.6	207	92	44.44	0	0	55	1	0	36	0	0	0	
0072 117059 MODESTO 59.1	97	44	45.36	0	0	24	0	0	20	0	0	0	
0073 117062 MODESTO 62.1	201	99	49.25	0	0	48	0	0	46	0	0	2	
0074 117063 MODESTO 63.1	124	59	47.58	0	0	35	0	1	23	0	0	0	
0075 117068 MODESTO 68.9	191	67	35.08	0	1	32	0	0	32	0	0	0	
0076 117069 MODESTO 69.9	164	84	51.22	0	1	51	1	1	30	0	0	0	
0077 117070 MODESTO 70.1	157	66	42.04	0	1	30	1	0	33	0	0	0	
0078 117073 MODESTO 73.1	155	61	39.35	0	0	30	0	0	31	0	0	0	
0079 117074 MODESTO 74.7	218	110	50.46	0	0	56	0	0	51	0	0	0	
0080 117076 MODESTO 76.7	155	72	46.45	1	0	34	0	0	37	0	0	0	
0081 117078 MODESTO 78.8	252	130	51.59	0	0	49	0	1	78	1	0	0	
0082 117084 MODESTO 84.8	293	179	61.09	1	0	97	0	0	79	0	0	1	
0083 117090 MODESTO 90.9	246	151	61.38	1	0	69	2	2	74	1	0	2	
0084 117091 MODESTO 91.1	137	64	46.72	1	0	22	1	0	37	0	0	3	
0085 117093 MODESTO 93.9	245	132	53.88	0	0	63	0	0	67	1	0	0	
0086 117098 MODESTO 98.1	166	74	44.58	0	0	36	0	0	36	0	0	1	
0087 117100 MODESTO 100.	244	118	48.36	0	0	65	0	0	51	0	0	1	
0088 117104 MODESTO 104.	266	105	39.47	0	0	44	1	0	60	0	0	0	
0089 117105 MODESTO 105.	246	116	47.15	0	0	59	2	0	53	0	0	1	
0090 117106 MODESTO 106.	201	91	45.27	0	0	39	0	0	50	0	0	0	
0091 117107 MODESTO 107.	197	104	52.79	0	0	49	1	0	49	1	0	3	
0092 117112 MODESTO 112.	235	93	39.57	0	0	42	1	0	47	0	0	0	
0093 117119 MODESTO 119.	112	51	45.54	0	0	20	0	0	29	0	0	0	
0094 117125 MODESTO 125.	198	82	41.41	0	1	47	1	0	29	0	0	0	
0095 117165 MODESTO 165.	176	88	50.00	0	0	45	1	0	42	0	0	0	
0096 117168 MODESTO 168.	82	42	51.22	0	0	31	0	0	11	0	0	0	

		Presidential Preference																		
		R V	T P																	
		E O	U E										M S							
		G T	R R										I T							
		I E	N C										C E	B S	H C					
		S R	O E										H I	E A	W W	R D F	I L			
		T S	U N										A N	R N	I I	O E U	L I	H H	O V	U V
		E	T T										E B	N D	L L	Q E	L N	E E	V O	N O
		R	A										L E	I E	L S	U L N	A T	N W	E T	D T
		E	G										T D	R	E R	I O	E A T	R O	R E	E E
341 PRECINCTS		D	E										H	G	S	E N	E	Y N	Y S	R S
0097	117172	MODESTO 172.	250	94	37.60	0	0	48	0	0	44	1	0	1						
0098	119001	NEWMAN 1,2A	102	37	36.27	0	0	15	0	0	19	0	0	1						
0099	119002	NEWMAN 2B,4	165	79	47.88	0	0	42	0	1	36	0	0	0						
0100	119003	NEWMAN 3,5-8	306	141	46.08	0	2	76	1	1	61	0	0	0						
0101	120002	NORTH 2,4J	16	12	75.00	0	0	7	0	0	5	0	0	0						
0102	120003	NORTH 3	44	24	54.55	0	1	6	0	0	17	0	0	0						
0103	121001	OAKDALE 1,2A	205	114	55.61	1	0	67	0	0	46	0	0	0						
0104	121002	OAKDALE 2B,1	223	124	55.61	0	0	66	0	0	54	0	0	3						
0105	121003	OAKDALE 3,4,	199	111	55.78	0	0	58	3	0	46	2	0	2						
0106	121005	OAKDALE 5,6B	145	96	66.21	0	1	58	1	0	36	0	0	0						
0107	121006	OAKDALE 6A,7	158	77	48.73	1	0	48	2	0	24	0	0	1						
0108	123001	PARADISE 1,2	54	30	55.56	0	0	13	0	0	16	0	0	1						
0109	123004	PARADISE 4,7	243	126	51.85	1	0	64	0	0	58	0	0	0						
0110	123005	PARADISE 5	72	19	26.39	0	0	11	0	0	6	0	0	2						
0111	124001	PATTERSON 1,	337	161	47.77	0	0	88	0	0	73	0	0	0						
0112	124002	PATTERSON 2A	312	141	45.19	1	0	62	0	0	75	0	0	2						
0113	124003	PATTERSON 3,	195	102	52.31	0	0	50	0	0	47	0	0	1						
0114	124005	PATTERSON 5A	330	162	49.09	0	0	75	2	0	84	0	0	1						
0115	124008	PATTERSON 8,	242	119	49.17	0	1	51	0	0	65	0	0	2						
0116	126001	RIVERBANK 1,	215	143	66.51	0	0	71	0	0	69	0	0	1						
0117	126003	RIVERBANK 3,	219	80	36.53	0	0	34	0	0	46	0	0	0						
0118	126004	RIVERBANK 4,	278	127	45.68	0	1	67	0	0	54	2	0	1						
0119	126006	RIVERBANK 6,	206	105	50.97	0	0	47	0	0	57	0	0	0						
0120	126010	RIVERBANK 10	277	116	41.88	0	0	67	0	1	47	0	0	0						
0121	127001	SALIDA 1,3,1	277	115	41.52	1	1	58	0	0	52	0	0	1						
0122	127002	SALIDA 2,5	160	88	55.00	0	0	46	1	0	32	1	0	1						
0123	127004	SALIDA 4,6	231	104	45.02	0	0	51	0	0	49	0	0	1						
0124	127007	SALIDA 7,9	192	87	45.31	0	1	45	0	0	40	0	0	0						
0125	128001	TURLOCK 1,2	200	106	53.00	0	0	62	0	0	42	1	0	0						
0126	128003	TURLOCK 3,41	96	49	51.04	0	0	20	0	0	25	1	0	2						
0127	128004	TURLOCK 4,7B	227	122	53.74	0	0	64	1	0	56	0	0	1						
0128	128005	TURLOCK 5,7A	134	75	55.97	1	0	46	0	0	27	0	0	1						
0129	128006	TURLOCK 6,10	161	85	52.80	0	0	49	2	0	29	1	0	2						
0130	128008	TURLOCK 8,9,	203	122	60.10	1	0	48	2	0	62	0	1	0						
0131	128012	TURLOCK 12,1	169	102	60.36	0	0	42	0	1	55	0	0	2						
0132	128013	TURLOCK 13,4	211	103	48.82	0	0	52	0	0	49	0	0	2						
0133	128014	TURLOCK 14,1	233	124	53.22	0	1	68	0	0	51	0	0	3						
0134	128015	TURLOCK 15A,	303	144	47.52	0	1	83	1	0	54	1	1	2						
0135	128016	TURLOCK 16B,	252	145	57.54	1	0	83	0	0	56	1	0	0						
0136	128022	TURLOCK 22,2	198	100	50.51	0	1	61	0	0	34	1	0	3						
0137	128025	TURLOCK 25,3	153	58	37.91	0	0	36	0	0	22	0	0	0						
0138	128028	TURLOCK 28B,	194	81	41.75	0	1	45	1	0	33	0	0	0						
0139	128029	TURLOCK 29,3	85	44	51.76	0	1	19	0	0	23	0	0	0						
0140	128030	TURLOCK 30,3	167	58	34.73	0	0	21	1	0	36	0	0	0						
0141	128038	TURLOCK 38,4	242	139	57.44	0	1	65	0	0	73	0	0	0						
0142	128044	TURLOCK 44,4	254	89	35.04	0	0	52	0	1	36	0	0	0						
0143	129001	WATERFORD 1,	204	102	50.00	0	1	58	0	0	40	0	0	0						
0144	129002	WATERFORD 2,	163	74	45.40	0	0	39	0	0	32	0	0	2						

341 PRECINCTS	Presidential Preference													
	R E G I S T E R E D	V O T E S	T P U E R R A N C E S	B C A A L L S	N C O U N T Y	K J E U I D T D H	M S I T C E H I A N E B L E R G	B S E A R N D I E R S	W W I I L L I O E N	R D F O E U Q L N E A T E	H C I L L I N A T R O Y N	H H E E N W R E Y S	O V V O E T R E S	U V N O D T E E R S
0145 130001 WESTPORT 1	61	25	40.98			1	0	8	0	0	13	0	0	0
0146 130002 WESTPORT 2 M	76	29	38.16			0	0	18	0	0	10	0	0	0
0147 131002 STAR 2,3	51	20	39.22			0	1	9	0	0	9	0	0	0
0148 131005 STAR 5D	38	25	65.79			0	0	15	0	0	9	0	0	0
0149 132001 WHITMORE 1,6	198	77	38.89			0	0	40	0	0	36	0	0	0
0150 132003 WHITMORE 3-5	101	51	50.50			0	0	25	0	0	26	0	0	0
0151 901001 AIRPORT 1 EM	16	10	62.50			0	0	8	0	0	1	1	0	0
0152 901003 AIRPORT 3,4	8	1	12.50			0	0	1	0	0	0	0	0	0
0153 902010 CASWELL 10 C	60	32	53.33			0	0	18	0	1	10	0	0	1
0154 902011 CASWELL 11	30	15	50.00			0	0	8	0	0	7	0	0	0
0155 903011 CERES 11,23	123	54	43.90			0	0	30	0	0	24	0	0	0
0156 903027 CERES 27	0	0				0	0	0	0	0	0	0	0	0
0157 904002 CHATOM 2,3,5	56	33	58.93			0	0	18	0	0	11	0	0	2
0158 905004 CLAUS 4 MCH	76	54	71.05			0	0	29	0	0	23	0	0	1
0159 906002 CLUB 2	59	38	64.41			0	0	18	0	0	16	0	0	2
0160 906008 CLUB 8,11,12	84	45	53.57			0	1	16	0	0	27	0	0	0
0161 906010 CLUB 10	34	24	70.59			0	0	6	0	0	17	0	0	1
0162 906016 CLUB 16	4	4	100.00			0	0	4	0	0	0	0	0	0
0163 907001 COFFEE 1 EMP	9	4	44.44			0	0	0	0	0	4	0	0	0
0164 907002 COFFEE 2 EMP	42	24	57.14			0	0	8	1	0	13	0	0	2
0165 908001 CROWS LANDIN	67	38	56.72			0	0	17	0	0	20	0	0	0
0166 908004 CROWS LANDIN	52	28	53.85			0	0	9	0	0	15	0	0	4
0167 908007 CROWS LANDIN	101	48	47.52			1	0	23	0	0	21	0	0	3
0168 909006 DEL PUERTO 6	29	26	89.66			0	0	16	0	0	9	0	0	0
0169 910003 DENAIR 3-5,7	88	39	44.32			1	0	13	0	0	24	0	0	1
0170 910006 DENAIR 6 WHI	88	57	64.77			0	0	20	0	0	34	0	0	2
0171 910018 DENAIR 18 HI	51	37	72.55			0	0	18	0	0	18	0	0	1
0172 911010 EMPIRE 10	0	0				0	0	0	0	0	0	0	0	0
0173 912003 HART RANSOM	56	35	62.50			0	0	14	0	0	21	0	0	0
0174 912006 HART RANSOM	91	57	62.64			0	1	28	1	0	27	0	0	0
0175 913003 HICKMAN 3 LA	17	12	70.59			1	0	4	1	0	5	0	0	0
0176 914004 HUGHSON 4	0	0				0	0	0	0	0	0	0	0	0
0177 916002 MCHENRY 2,8	21	12	57.14			1	0	5	0	0	6	0	0	0
0178 917049 MODESTO 49,1	0	0				0	0	0	0	0	0	0	0	0
0179 917161 MODESTO 161,	15	4	26.67			0	0	2	0	0	2	0	0	0
0180 917167 MODESTO 167,	0	0				0	0	0	0	0	0	0	0	0
0181 917170 MODESTO 170,	42	26	61.90			1	0	9	0	0	13	0	0	3
0182 917196 MODESTO 196	0	0				0	0	0	0	0	0	0	0	0
0183 919009 NEWMAN 9	0	0				0	0	0	0	0	0	0	0	0
0184 921009 OAKDALE 9,16	0	0				0	0	0	0	0	0	0	0	0
0185 923003 PARADISE 3,1	66	47	71.21			0	1	21	1	0	23	0	0	1
0186 923013 PARADISE 13-	54	38	70.37			1	2	18	1	0	10	0	0	2
0187 923020 PARADISE 20,	96	29	30.21			1	0	8	0	0	20	0	0	0
0188 924007 PATTERSON 7	0	0				0	0	0	0	0	0	0	0	0
0189 928021 TURLOCK 21,3	25	16	64.00			0	0	6	0	0	5	0	0	1
0190 930003 WESTPORT 3	41	21	51.22			0	0	11	0	0	8	0	0	0
0191 931005 STAR 5A-C,E,	65	41	63.08			0	0	13	0	0	24	1	0	3
0192 AV 101002 AIRPORT 2	109	54	49.54			0	0	28	0	0	26	0	0	0

				Presidential Preference																						
				R	V	T	P					M	S													
				E	O	U	E					I	T													
				G	T	R	R					C	E	B	S											
				I	E	B	C	N	C					H	I	E	A	W	R	D	F	H	C			
				S	R	A	A	O	E					R	N	E	A	I	I	O	E	I	L			
				T	S	L	S	U	N					K	J	A	N	I	R	N	I	H	H	O	V	
				E	R	L	T	T	T					E	U	E	B	N	D	L	L	Q	E	L	N	U
				R	O	O	A	A	I					I	D	L	E	I	E	L	S	U	L	N	A	T
				E	T	T	G	G	T					T	D	R	E	R	I	O	E	A	T	R	O	R
				D	S	E	E	H	G					H	G	S	E	N	E	E	Y	N	Y	S	R	E
				S	S	E	E	H	G					H	G	S	E	N	E	E	Y	N	Y	S	R	E
0241	AV	117014	MODESTO 1	445	297	66.74	4	1	96	1	0	179	0	0	9											
0242	AV	117016	MODESTO 1	527	292	55.41	2	0	145	1	0	133	0	0	5											
0243	AV	117017	MODESTO 1	309	190	61.49	2	1	63	1	0	109	3	0	5											
0244	AV	117018	MODESTO 1	591	437	73.94	3	1	185	1	1	235	1	0	4											
0245	AV	117021	MODESTO 2	540	399	73.89	1	1	175	0	1	210	0	0	5											
0246	AV	117023	MODESTO 2	143	61	42.66	0	0	30	1	1	27	1	0	1											
0247	AV	117025	MODESTO 2	163	101	61.96	0	1	56	0	0	42	0	0	1											
0248	AV	117027	MODESTO 2	520	403	77.50	0	1	197	1	0	195	0	0	5											
0249	AV	117028	MODESTO 2	611	362	59.25	0	1	163	4	1	181	1	0	3											
0250	AV	117029	MODESTO 2	406	295	72.66	2	1	127	0	4	150	1	0	8											
0251	AV	117030	MODESTO 3	395	264	66.84	1	4	131	2	0	114	0	0	9											
0252	AV	117035	MODESTO 3	446	355	79.60	1	2	148	1	0	191	0	0	7											
0253	AV	117036	MODESTO 3	269	207	76.95	1	1	92	1	1	103	0	0	6											
0254	AV	117040	MODESTO 4	572	433	75.70	1	1	165	1	2	240	1	0	8											
0255	AV	117043	MODESTO 4	581	411	70.74	0	3	192	4	0	183	3	0	15											
0256	AV	117044	MODESTO 4	417	304	72.90	2	1	117	4	1	163	3	0	8											
0257	AV	117047	MODESTO 4	609	436	71.59	0	1	155	3	1	253	0	0	15											
0258	AV	117048	MODESTO 4	382	303	79.32	2	0	115	0	0	173	0	0	11											
0259	AV	117050	MODESTO 5	741	503	67.88	4	3	230	0	0	250	0	0	6											
0260	AV	117052	MODESTO 5	440	326	74.09	0	1	139	1	2	173	1	0	5											
0261	AV	117053	MODESTO 5	328	201	61.28	0	0	103	1	0	92	0	0	3											
0262	AV	117058	MODESTO 5	553	339	61.30	2	2	157	3	0	166	1	0	6											
0263	AV	117059	MODESTO 5	255	199	78.04	0	0	79	1	1	108	0	0	8											
0264	AV	117062	MODESTO 6	408	260	63.73	1	0	120	1	0	126	0	0	5											
0265	AV	117063	MODESTO 6	408	207	50.74	0	0	87	1	0	112	2	1	1											
0266	AV	117068	MODESTO 6	452	281	62.17	3	0	130	1	1	131	0	1	10											
0267	AV	117069	MODESTO 6	405	293	72.35	0	2	113	1	3	165	0	0	5											
0268	AV	117070	MODESTO 7	357	269	75.35	1	0	109	3	0	144	0	0	7											
0269	AV	117073	MODESTO 7	370	171	46.22	0	1	86	0	1	81	2	0	0											
0270	AV	117074	MODESTO 7	585	430	73.50	1	0	193	2	2	217	0	0	7											
0271	AV	117076	MODESTO 7	371	212	57.14	1	2	94	1	0	108	0	0	3											
0272	AV	117078	MODESTO 7	512	355	69.34	2	3	154	2	0	183	3	0	5											
0273	AV	117084	MODESTO 8	534	315	58.99	1	1	131	4	1	166	0	0	8											
0274	AV	117090	MODESTO 9	515	383	74.37	0	6	142	1	0	217	0	0	7											
0275	AV	117091	MODESTO 9	365	268	73.42	1	1	98	4	0	153	1	0	6											
0276	AV	117093	MODESTO 9	512	346	67.58	0	0	132	1	0	198	0	0	9											
0277	AV	117098	MODESTO 9	408	284	69.61	1	2	119	1	0	149	2	0	6											
0278	AV	117100	MODESTO 1	529	333	62.95	0	1	125	0	1	193	2	0	7											
0279	AV	117104	MODESTO 1	567	311	54.85	1	1	141	2	0	154	1	0	8											
0280	AV	117105	MODESTO 1	477	273	57.23	0	0	114	0	0	151	1	0	1											
0281	AV	117106	MODESTO 1	393	269	68.45	0	2	123	1	0	136	0	0	3											
0282	AV	117107	MODESTO 1	478	338	70.71	0	0	138	1	0	183	1	0	7											
0283	AV	117112	MODESTO 1	496	317	63.91	0	0	151	1	2	147	0	0	9											
0284	AV	117119	MODESTO 1	360	257	71.39	2	3	92	7	0	138	3	0	9											
0285	AV	117125	MODESTO 1	384	273	71.09	0	2	122	2	1	138	0	0	2											
0286	AV	117165	MODESTO 1	359	228	63.51	0	0	107	0	0	115	1	0	3											
0287	AV	117168	MODESTO 1	124	69	55.65	0	0	32	0	0	35	0	0	2											
0288	AV	117172	MODESTO 1	396	267	67.42	0	2	128	1	0	134	0	0	0											

				Presidential Preference													
				R	B	T				M				H			
				V	C	P				S				C			
				E	A	U				I				I			
				G	A	R				T				L			
				T	A	R				C				E			
				S	A	R				E				B			
				R	L	O				H				W			
				S	S	E				I				R			
				D	S	E				A				D			
				H	G	S				N				E			
				K	E	I				O				U			
				J	U	D				E				L			
				A	E	I				R				L			
				N	B	L				N				L			
				O	E	E				D				N			
				E	R	R				E				E			
				T	R	T				N				E			
				U	U	T				R				E			
				N	N	T				N				E			
				O	O	T				D				E			
				V	O	T				E				E			
				O	V	E				S				R			
				U	S	R				E				E			
				N	S	E				N				E			
				O	S	E				E				E			
				R	S	E				N				E			
0289 AV 119001 NEWMAN 1,	199	133	66.83	0	2	56	1	1	64	1	0	4					
0290 AV 119002 NEWMAN 2B	252	188	74.60	1	2	63	1	1	116	1	0	1					
0291 AV 119003 NEWMAN 3,	471	317	67.30	0	1	139	0	0	153	0	0	13					
0292 AV 120002 NORTH 2,4	61	57	93.44	0	0	30	1	0	23	0	0	2					
0293 AV 120003 NORTH 3	101	63	62.38	0	0	29	4	0	28	0	0	2					
0294 AV 121001 OAKDALE 1	455	326	71.65	0	2	119	1	1	185	1	0	9					
0295 AV 121002 OAKDALE 2	438	286	65.30	0	0	126	0	1	141	0	0	9					
0296 AV 121003 OAKDALE 3	414	311	75.12	2	4	143	6	3	132	5	0	10					
0297 AV 121005 OAKDALE 5	334	260	77.84	0	0	121	4	1	118	0	0	8					
0298 AV 121006 OAKDALE 6	328	236	71.95	1	2	99	3	2	109	1	0	7					
0299 AV 123001 PARADISE	141	106	75.18	0	0	63	0	0	38	2	0	1					
0300 AV 123004 PARADISE	479	272	56.78	1	0	132	0	0	131	1	0	2					
0301 AV 123005 PARADISE	153	60	39.22	0	1	32	0	0	27	0	0	0					
0302 AV 124001 PATTERSON	451	303	67.18	1	0	136	1	0	153	0	1	3					
0303 AV 124002 PATTERSON	510	299	58.63	1	0	124	1	1	164	0	0	6					
0304 AV 124003 PATTERSON	370	237	64.05	0	0	110	2	0	111	0	0	5					
0305 AV 124005 PATTERSON	591	369	62.44	0	0	153	1	0	209	1	0	1					
0306 AV 124008 PATTERSON	342	212	61.99	0	1	89	1	1	118	0	0	1					
0307 AV 126001 RIVERBANK	414	274	66.18	1	1	109	6	0	140	0	1	9					
0308 AV 126003 RIVERBANK	366	206	56.28	1	0	87	1	3	106	3	0	1					
0309 AV 126004 RIVERBANK	520	379	72.88	1	1	166	6	3	179	0	0	13					
0310 AV 126006 RIVERBANK	413	249	60.29	0	1	106	1	1	133	1	0	0					
0311 AV 126010 RIVERBANK	513	317	61.79	0	0	138	1	0	165	0	0	6					
0312 AV 127001 SALIDA 1,	387	261	67.44	0	0	124	0	0	127	0	0	2					
0313 AV 127002 SALIDA 2,	250	179	71.60	0	1	81	3	0	83	0	0	5					
0314 AV 127004 SALIDA 4,	368	243	66.03	0	0	121	0	1	109	1	0	7					
0315 AV 127007 SALIDA 7,	313	193	61.66	0	0	83	1	0	105	0	0	1					
0316 AV 128001 TURLOCK 1	371	241	64.96	1	1	111	0	0	118	0	0	6					
0317 AV 128003 TURLOCK 3	241	129	53.53	0	0	54	0	1	71	1	0	0					
0318 AV 128004 TURLOCK 4	504	263	52.18	1	1	111	1	1	136	3	0	7					
0319 AV 128005 TURLOCK 5	250	196	78.40	1	1	94	3	0	90	0	0	3					
0320 AV 128006 TURLOCK 6	417	297	71.22	0	0	130	1	2	151	2	0	4					
0321 AV 128008 TURLOCK 8	467	378	80.94	2	1	164	2	1	190	0	0	12					
0322 AV 128012 TURLOCK 1	484	384	79.34	1	0	163	3	1	194	1	0	14					
0323 AV 128013 TURLOCK 1	448	300	66.96	0	0	132	0	0	143	2	0	22					
0324 AV 128014 TURLOCK 1	526	346	65.78	1	4	138	1	1	185	3	0	5					
0325 AV 128015 TURLOCK 1	517	369	71.37	0	3	155	2	0	181	3	0	12					
0326 AV 128016 TURLOCK 1	566	384	67.84	0	4	163	5	0	180	3	0	13					
0327 AV 128022 TURLOCK 2	434	291	67.05	1	1	119	3	1	151	0	0	7					
0328 AV 128025 TURLOCK 2	290	195	67.24	0	0	94	3	0	87	1	1	4					
0329 AV 128028 TURLOCK 2	426	273	64.08	0	0	109	0	1	151	0	0	6					
0330 AV 128029 TURLOCK 2	246	196	79.67	0	0	67	2	0	110	2	0	7					
0331 AV 128030 TURLOCK 3	281	167	59.43	1	1	76	0	0	80	0	0	2					
0332 AV 128038 TURLOCK 3	382	313	81.94	0	1	135	0	1	167	0	0	6					
0333 AV 128044 TURLOCK 4	404	248	61.39	1	2	109	3	0	124	0	0	1					
0334 AV 129001 WATERFORD	300	202	67.33	1	0	76	2	1	114	1	0	6					
0335 AV 129002 WATERFORD	308	200	64.94	0	0	88	1	1	97	3	0	7					
0336 AV 130001 WESTPORT	128	78	60.94	0	1	22	0	0	47	1	0	3					

	Presidential Preference											
	R V		T P									
	E O		U E		M S							
	G T		R R		I T							
	I E	B C	N C		C E	B S			H C			
	S R	A A	O E		H I	E A	W W	R D F	I L			
	T S	L S	U N	K J	A N	R N	I I	O E U	L I	H H	O V	U V
	E	L T	T T	E U	E B	N D	L L	Q E	L N	E E	V O	N O
	R	O	A	I D	L E	I E	L S	U L N	A T	N W	E T	D T
	E	T	G	T D	R	E R	I O	E A T	R O	R E	R E	E E
341 PRECINCTS	D	S	E	H	G	S	E N	E	Y N	Y S	S	R S
0337 AV 130002 WESTPORT	127	83	65.35	1	1	29	0	0	37	1	0	11
0338 AV 131002 STAR 2,3	127	89	70.08	2	0	35	2	0	41	0	0	4
0339 AV 131005 STAR 5D	77	55	71.43	2	0	22	0	0	27	2	0	2
0340 AV 132001 WHITMORE	284	163	57.39	0	1	63	2	0	82	1	0	10
0341 AV 132003 WHITMORE	330	224	67.88	3	1	103	0	0	98	2	0	7
GRAND TOTALS	83065	49377	59.44	120	172	22384	262	107	24359	136	15	926

341 PRECINCTS	R	V	T	Presidential Preference						
	E	O	P	D	B	J	J	O	U	
	G		R	T	C	R	I	V		
	I	B	N				M			
	S	A	O	D	E	R	A	I		
	R	A	E	O	A	O	A	I		
	T	L	U	R	E	H	S	M		
	E	L	T	N	N	S				
	R	O	A	A	S	E	N	I		
	E	T	G	L	O	D	C	R		
	D	S	E	D	N	Z	H	E		
COUNTY TOTAL	87043	40293	46.29	28198	1599	4017	2955	190	12	1803
VOTING PRECINCTS	87043	40293	46.29	28198	1599	4017	2955	190	12	1803
BD OF EQUALIZATION 1	87043	40293	46.29	28198	1599	4017	2955	190	12	1803
BOARD TOTAL	87043	40293	46.29	28198	1599	4017	2955	190	12	1803
CONGRESSIONAL 10	87043	40293	46.29	28198	1599	4017	2955	190	12	1803
CONGRESSIONAL TOTAL	87043	40293	46.29	28198	1599	4017	2955	190	12	1803
SENATORIAL DISTRICT 5	41595	19449	46.76	13266	776	2009	1597	98	9	910
SENATORIAL DISTRICT 8	28666	14982	52.26	10832	607	1394	1087	54	1	541
SENATORIAL DISTRICT 12	16782	5862	34.93	4100	216	614	271	38	2	352
SENATORIAL TOTAL	87043	40293	46.29	28198	1599	4017	2955	190	12	1803
ASSEMBLY DISTRICT 12	58809	29430	50.04	20679	1183	2918	2286	124	5	1212
ASSEMBLY DISTRICT 21	28234	10863	38.47	7519	416	1099	669	66	7	591
ASSEMBLY TOTAL	87043	40293	46.29	28198	1599	4017	2955	190	12	1803
1ST SUPERVISORIAL	20509	10413	50.77	7536	356	1023	743	50	1	379
2ND SUPERVISORIAL	18603	9564	51.41	6719	436	932	730	30	1	387
3RD SUPERVISORIAL	15575	6198	39.79	4195	250	661	430	36	5	352
4TH SUPERVISORIAL	20312	9741	47.96	6650	405	920	848	46	5	457
5TH SUPERVISORIAL	12044	4377	36.34	3098	152	481	204	28	0	228
SUPERVISORIAL TOTAL	87043	40293	46.29	28198	1599	4017	2955	190	12	1803
CERES	5842	2059	35.24	1437	92	205	98	11	1	112
HUGHSON	1467	752	51.26	512	46	66	61	1	0	33
MODESTO	35732	16018	44.83	10806	626	1628	1368	85	8	809
NEWMAN	1135	516	45.46	387	12	52	25	3	0	22
OAKDALE	4392	2257	51.39	1651	85	224	151	14	0	67
PATTERSON	1934	837	43.28	594	30	100	35	5	0	42
RIVERBANK	3358	1457	43.39	996	59	194	76	7	1	62
TURLOCK	11553	5840	50.55	3983	278	607	507	18	1	242
WATERFORD	1481	678	45.78	508	30	48	40	5	0	23
CITY TOTAL	66894	30414	45.47	20874	1258	3124	2361	149	11	1412
UNINCORPORATED AREA	20149	9879	49.03	7324	341	893	594	41	1	391

			R V	T P		Presidential Preference					
			E O	U E							
			G T	R R							
			I E	B C	N C						
			S R	A A	O E	D T	B C	J R K	J G		
			T S	L S	U N	O R	E A	O . A	I I	O V	U V
			E	L T	T T	N U	N R	T C	M L	V O	N O
			R	O	A	A M	S	E R	H S	E T	D T
			E	T	G	L P	O	D U	N C	R E	E E
			D	S	E	D	N	Z	H	S	R S
341 PRECINCTS											
0001	101002	AIRPORT 2	131	3	2.29	1	1	1	0	0	0
0002	102001	CASWELL 1 CL	414	28	6.76	16	3	5	0	0	1
0003	102002	CASWELL 2,4	49	6	12.24	3	0	0	0	0	3
0004	102003	CASWELL 3	120	0		0	0	0	0	0	0
0005	102005	CASWELL 5,6	314	17	5.41	9	2	3	1	0	2
0006	102007	CASWELL 7	79	19	24.05	16	0	1	0	1	0
0007	103001	CERES 1,21,2	207	44	21.26	29	0	7	5	0	0
0008	103002	CERES 2,8,37	257	49	19.07	35	2	2	1	0	0
0009	103003	CERES 3,4	319	54	16.93	32	1	15	1	0	2
0010	103005	CERES 5,19,3	211	33	15.64	22	2	4	3	0	2
0011	103006	CERES 6,13,3	238	42	17.65	30	4	3	2	0	2
0012	103007	CERES 7,12	303	64	21.12	43	4	4	4	2	2
0013	103009	CERES 9,15,2	260	57	21.92	36	6	4	4	0	1
0014	103010	CERES 10,20	253	64	25.30	45	3	10	1	0	3
0015	103014	CERES 14,17,	233	36	15.45	27	3	4	0	0	1
0016	103016	CERES 16,18,	218	40	18.35	20	0	11	0	0	3
0017	103026	CERES 26,28,	190	22	11.58	12	2	4	1	0	2
0018	104001	CHATOM 1,4 D	142	49	34.51	34	1	7	2	1	1
0019	105002	CLAUS 2,5 LA	114	36	31.58	22	2	6	3	1	0
0020	105003	CLAUS 3 LANG	104	36	34.62	31	1	2	1	0	1
0021	106001	CLUB 1,5 WHI	119	32	26.89	25	1	4	1	0	0
0022	106013	CLUB 13	62	12	19.35	7	0	5	0	0	0
0023	107005	COFFEE 5,8,1	265	84	31.70	58	3	9	12	0	0
0024	107006	COFFEE 6,10	35	19	54.29	15	1	1	0	0	0
0025	107007	COFFEE 7	54	20	37.04	15	1	1	0	0	1
0026	108002	CROWS LANDIN	66	22	33.33	14	1	7	0	0	0
0027	108003	CROWS LANDIN	130	44	33.85	36	1	5	0	0	2
0028	109001	DEL PUERTO 1	138	58	42.03	41	1	9	2	0	2
0029	109003	DEL PUERTO 3	84	27	32.14	19	0	3	2	0	1
0030	110001	DENAIR 1,7A,	221	84	38.01	61	6	5	3	0	3
0031	110002	DENAIR 2,12,	299	121	40.47	79	9	20	7	0	2
0032	110008	DENAIR 8-11,	97	25	25.77	14	3	5	0	0	2
0033	111003	EMPIRE 3,4	191	35	18.32	27	3	2	1	1	0
0034	111005	EMPIRE 5,9	125	53	42.40	32	8	7	3	0	1
0035	112001	HART RANSOM	109	37	33.94	28	2	3	2	1	1
0036	112002	HART RANSOM	46	11	23.91	6	0	1	1	1	1
0037	114001	HUGHSON 1A,C	223	83	37.22	59	0	14	7	0	1
0038	114003	HUGHSON 1B,3	301	119	39.53	70	15	16	8	1	5
0039	115001	LANGWORTH 1,	354	146	41.24	103	4	21	14	0	4
0040	115003	LANGWORTH 3D	137	52	37.96	39	1	7	4	0	0
0041	117001	MODESTO 1,7,	430	82	19.07	54	6	5	8	0	1
0042	117002	MODESTO 2,10	287	87	30.31	63	8	6	6	0	1
0043	117003	MODESTO 3,12	246	18	7.32	12	1	3	1	0	0
0044	117004	MODESTO 4,11	333	19	5.71	10	1	7	0	0	0
0045	117005	MODESTO 5	198	9	4.55	4	0	0	2	1	1
0046	117006	MODESTO 6,9,2	215	4	1.86	3	1	0	0	0	0
0047	117008	MODESTO 8,24	364	37	10.16	25	4	3	2	0	0
0048	117009	MODESTO 9,12	249	43	17.27	24	0	10	3	1	1
0049	117010	MODESTO 10,1	254	72	28.35	48	4	10	6	0	0

				Presidential Preference													
				R	T			J			O		U				
				E	P			R			V		U				
				G	R			K			I		E				
				T	B	C	N	C	J	G	I	I					
				S	A	A	O	E	D	B	R	K	I				
				R	L	S	U	N	O	R	A	M	L	O	V	U	
				E	L	T	T	T	N	E	A	H	S	M	V	O	N
				R	O	A	A	M	N	S	I	O	R	E	T	D	T
				E	T	G	L	P	O	S	E	R	C	R	R	E	E
				D	S	E	D	N	Z	H	E	S	R	S			
341 PRECINCTS																	
0050	117014	MODESTO	14.1	269	50	18.59	38	2	4	4	0	0	0	0	1		
0051	117016	MODESTO	16.6	281	41	14.59	27	1	10	2	0	0	0	0	0		
0052	117017	MODESTO	17.6	182	39	21.43	24	3	8	3	1	0	0	0	0		
0053	117018	MODESTO	18.8	331	93	28.10	72	2	12	6	0	0	0	0	0		
0054	117021	MODESTO	21.2	205	69	33.66	46	1	9	9	0	0	0	0	1		
0055	117023	MODESTO	23.8	121	7	5.79	2	1	1	0	0	0	0	0	0		
0056	117025	MODESTO	25.2	119	21	17.65	13	1	3	2	0	0	0	0	1		
0057	117027	MODESTO	27.3	257	83	32.30	52	3	7	13	0	0	0	0	5		
0058	117028	MODESTO	28.3	315	75	23.81	52	2	8	5	0	0	0	0	1		
0059	117029	MODESTO	29.6	257	85	33.07	61	7	6	7	0	0	0	0	1		
0060	117030	MODESTO	30.6	253	59	23.32	36	6	7	8	0	0	0	0	0		
0061	117035	MODESTO	35.3	174	69	39.66	44	3	12	5	1	0	0	0	2		
0062	117036	MODESTO	36.3	179	44	24.58	32	3	7	2	0	0	0	0	0		
0063	117040	MODESTO	40.4	306	120	39.22	73	11	10	12	0	0	0	0	9		
0064	117043	MODESTO	43.4	320	82	25.63	62	2	9	3	1	0	0	0	0		
0065	117044	MODESTO	44.5	205	53	25.85	41	3	5	2	0	0	0	0	2		
0066	117047	MODESTO	47.5	367	127	34.60	83	5	13	12	2	0	0	0	5		
0067	117048	MODESTO	48.1	198	82	41.41	51	3	20	5	0	0	0	0	1		
0068	117050	MODESTO	50.5	360	76	21.11	48	6	10	4	0	0	0	0	4		
0069	117052	MODESTO	52.8	207	74	35.75	52	4	8	7	0	0	0	0	2		
0070	117053	MODESTO	53.1	202	32	15.84	23	1	3	1	0	0	0	0	1		
0071	117058	MODESTO	58.6	343	62	18.08	44	2	5	2	0	0	0	0	5		
0072	117059	MODESTO	59.1	131	43	32.82	15	3	15	7	0	0	0	0	2		
0073	117062	MODESTO	62.1	265	61	23.02	49	1	4	7	0	0	0	0	0		
0074	117063	MODESTO	63.1	185	5	2.70	2	0	1	0	1	0	0	0	0		
0075	117068	MODESTO	68.9	203	43	21.18	32	0	7	3	0	0	0	0	0		
0076	117069	MODESTO	69.9	207	57	27.54	38	2	7	5	0	0	0	0	2		
0077	117070	MODESTO	70.1	240	59	24.58	41	2	7	3	0	0	0	0	0		
0078	117073	MODESTO	73.1	150	11	7.33	7	1	2	0	0	0	0	0	0		
0079	117074	MODESTO	74.7	306	92	30.07	62	3	11	8	0	0	0	0	4		
0080	117076	MODESTO	76.7	234	55	23.50	37	2	10	4	1	0	0	0	0		
0081	117078	MODESTO	78.8	335	96	28.66	58	3	20	7	2	0	0	0	3		
0082	117084	MODESTO	84.8	324	73	22.53	49	1	9	6	0	0	0	0	3		
0083	117090	MODESTO	90.9	331	126	38.07	89	1	13	17	0	0	0	0	2		
0084	117091	MODESTO	91.1	158	40	25.32	22	6	4	5	0	0	0	0	1		
0085	117093	MODESTO	93.9	330	100	30.30	74	5	4	4	0	0	0	0	5		
0086	117098	MODESTO	98.1	225	63	28.00	46	1	10	2	0	0	0	0	2		
0087	117100	MODESTO	100.	259	58	22.39	35	3	14	4	0	0	0	0	1		
0088	117104	MODESTO	104.	289	56	19.38	39	0	9	5	0	0	0	0	1		
0089	117105	MODESTO	105.	267	47	17.60	34	2	9	1	0	0	0	0	0		
0090	117106	MODESTO	106.	289	80	27.68	59	0	11	5	0	0	0	0	2		
0091	117107	MODESTO	107.	256	80	31.25	57	3	11	4	0	0	0	0	1		
0092	117112	MODESTO	112.	275	92	33.45	63	4	16	6	0	0	0	0	0		
0093	117119	MODESTO	119.	155	53	34.19	34	1	10	2	0	0	0	0	2		
0094	117125	MODESTO	125.	267	64	23.97	52	0	5	4	0	0	0	0	0		
0095	117165	MODESTO	165.	198	56	28.28	36	2	8	7	0	0	0	0	1		
0096	117168	MODESTO	168.	104	7	6.73	4	0	2	0	1	0	0	0	0		
0097	117172	MODESTO	172.	217	34	15.67	19	2	5	4	0	0	0	0	2		
0098	119001	NEWMAN	1.2A	101	28	27.72	20	0	4	3	0	0	0	0	1		

			R V	T P			Presidential Preference							
			E O	U E										
			G T	R R										
			I E	B C	N C			J G						
			S R	A A	O E			D T	B C	J R K	I I			
			T S	L S	U N			O R	E A	O . A	M L	O V	U V	
			E	L T	T T			N U	N R	T C	H S	M	V O	N O
			R	O	A			A M	S	E R	N I	O	E T	D T
			E	T	G			L P	O	D U	N C	R	R E	E E
341 PRECINCTS			D	S	E			D	N	Z	H	E	S	R S
0099	119002	NEWMAN 2B,4	170	49	28.82	36	4	6	2	0	0	0	0	0
0100	119003	NEWMAN 3,5-8	239	67	28.03	44	2	13	1	0	0	0	3	
0101	120002	NORTH 2,4J	48	20	41.67	16	0	3	1	0	0	0	0	
0102	120003	NORTH 3	96	24	25.00	23	0	1	0	0	0	0	0	
0103	121001	OAKDALE 1,2A	310	103	33.23	73	3	14	7	0	0	0	4	
0104	121002	OAKDALE 2B,1	386	129	33.42	91	7	16	7	0	0	0	3	
0105	121003	OAKDALE 3,4,	292	111	38.01	78	9	17	5	0	0	0	0	
0106	121005	OAKDALE 5,6B	245	96	39.18	67	6	11	5	2	0	0	2	
0107	121006	OAKDALE 6A,7	285	106	37.19	73	1	14	13	3	0	0	0	
0108	123001	PARADISE 1,2	79	18	22.78	10	2	6	0	0	0	0	0	
0109	123004	PARADISE 4,7	361	38	10.53	29	0	6	2	0	0	0	0	
0110	123005	PARADISE 5	152	10	6.58	7	0	1	0	0	0	0	0	
0111	124001	PATTERSON 1,	196	57	29.08	40	1	11	2	1	0	0	0	
0112	124002	PATTERSON 2A	212	39	18.40	18	3	13	3	0	0	0	0	
0113	124003	PATTERSON 3,	148	44	29.73	33	1	6	2	0	0	0	2	
0114	124005	PATTERSON 5A	203	51	25.12	31	2	9	3	1	0	0	2	
0115	124008	PATTERSON 8,	120	25	20.83	17	2	5	1	0	0	0	0	
0116	126001	RIVERBANK 1,	258	61	23.64	46	2	13	0	0	0	0	0	
0117	126003	RIVERBANK 3,	210	53	25.24	38	5	7	1	0	0	0	1	
0118	126004	RIVERBANK 4,	360	123	34.17	78	9	21	5	1	0	0	2	
0119	126006	RIVERBANK 6,	172	33	19.19	14	3	9	1	0	0	0	3	
0120	126010	RIVERBANK 10	298	70	23.49	39	4	15	7	0	0	0	1	
0121	127001	SALIDA 1,3,1	244	70	28.69	37	4	15	4	1	0	0	5	
0122	127002	SALIDA 2,5	190	68	35.79	42	1	12	3	0	0	0	1	
0123	127004	SALIDA 4,6	232	74	31.90	49	6	9	4	0	0	0	2	
0124	127007	SALIDA 7,9	203	53	26.11	35	3	9	5	0	0	0	0	
0125	128001	TURLOCK 1,2	173	45	26.01	23	4	10	1	0	0	0	3	
0126	128003	TURLOCK 3,4,1	93	17	18.28	12	1	3	0	0	0	0	0	
0127	128004	TURLOCK 4,7B	191	49	25.65	29	4	11	2	0	0	0	0	
0128	128005	TURLOCK 5,7A	179	43	24.02	31	3	7	2	0	0	0	0	
0129	128006	TURLOCK 6,10	275	92	33.45	60	5	11	12	0	0	0	1	
0130	128008	TURLOCK 8,9,	383	160	41.78	112	8	12	20	0	1	5		
0131	128012	TURLOCK 12,1	315	133	42.22	86	9	12	19	0	0	6		
0132	128013	TURLOCK 13,4	205	60	29.27	43	2	9	4	0	0	1		
0133	128014	TURLOCK 14,1	244	56	22.95	33	2	13	4	0	0	2		
0134	128015	TURLOCK 15A,	304	80	26.32	53	8	10	5	0	0	1		
0135	128016	TURLOCK 16B,	318	111	34.91	77	7	10	5	0	0	2		
0136	128022	TURLOCK 22,2	285	98	34.39	62	6	10	15	0	0	1		
0137	128025	TURLOCK 25,3	142	28	19.72	19	2	4	2	0	0	0		
0138	128028	TURLOCK 28B,	210	54	25.71	33	3	5	5	0	0	2		
0139	128029	TURLOCK 29,3	174	71	40.80	58	3	7	1	0	0	0		
0140	128030	TURLOCK 30,3	142	15	10.56	8	1	3	0	0	0	0		
0141	128038	TURLOCK 38,4	219	77	35.16	54	2	9	8	0	0	2		
0142	128044	TURLOCK 44,4	216	52	24.07	34	0	8	3	1	0	2		
0143	129001	WATERFORD 1,	345	114	33.04	80	6	13	8	2	0	1		
0144	129002	WATERFORD 2,	318	90	28.30	68	1	7	6	0	0	6		
0145	130001	WESTPORT 1	142	43	30.28	29	0	8	0	0	0	0		
0146	130002	WESTPORT 2 M	108	31	28.70	26	1	0	2	0	0	0		
0147	131002	STAR 2,3	89	34	38.20	25	2	4	3	0	0	0		

341 PRECINCTS	R V	T P		Presidential Preference							
	E O	U E									
	G T	R R									
	I E	B C	N C								
	S R	A A	O E	D T	B C	J R K		J G			
	T S	L S	U N	O R	E A	O . A	I I	M L	O V	U V	
	E	L T	T T	N U	N R	H S	M	V O	E T	N O	
	R	O	A	A M	S	E R	I	O	R E	D T	
	E	T	G	L P	O	D U	C	R	R E	E E	
	D	S	E	D	N	Z	H	E	S	R S	
0148 131005 STAR 5D	92	40	43.48	28	3	6	2	0	0	0	
0149 132001 WHITMORE 1.6	196	52	26.53	31	2	10	1	1	0	4	
0150 132003 WHITMORE 3-5	330	120	36.36	96	4	14	2	0	0	1	
0151 901001 AIRPORT 1 EM	19	5	26.32	3	0	2	0	0	0	0	
0152 901003 AIRPORT 3.4	6	0		0	0	0	0	0	0	0	
0153 902010 CASWELL 10 C	88	49	55.68	40	0	4	2	0	0	3	
0154 902011 CASWELL 11	22	2	9.09	2	0	0	0	0	0	0	
0155 903011 CERES 11.23	47	9	19.15	8	0	0	0	0	0	0	
0156 903027 CERES 27	0	0		0	0	0	0	0	0	0	
0157 904002 CHATOM 2.3.5	30	9	30.00	5	0	1	1	1	0	0	
0158 905004 CLAUS 4 MCHE	76	40	52.63	29	1	4	2	1	0	2	
0159 906002 CLUB 2	64	34	53.13	26	1	3	1	0	0	0	
0160 906008 CLUB 8.11.12	80	24	30.00	14	1	4	2	0	0	2	
0161 906010 CLUB 10	52	29	55.77	23	2	2	0	0	0	1	
0162 906016 CLUB 16	18	11	61.11	9	0	1	1	0	0	0	
0163 907001 COFFEE 1 EMP	15	11	73.33	10	0	1	0	0	0	0	
0164 907002 COFFEE 2 EMP	49	27	55.10	19	1	1	2	1	0	2	
0165 908001 CROWS LANDIN	83	48	57.83	36	1	4	2	0	0	4	
0166 908004 CROWS LANDIN	98	58	59.18	41	2	12	1	0	0	2	
0167 908007 CROWS LANDIN	93	54	58.06	41	0	6	4	0	0	1	
0168 909006 DEL PUERTO 6	48	32	66.67	22	2	1	3	2	0	2	
0169 910003 DENAIR 3-5.7	83	39	46.99	27	3	4	2	0	0	3	
0170 910006 DENAIR 6 WHI	104	58	55.77	51	2	3	0	0	0	1	
0171 910018 DENAIR 18 HI	104	53	50.96	38	0	4	6	0	0	4	
0172 911010 EMPIRE 10	0	0		0	0	0	0	0	0	0	
0173 912003 HART RANSOM	82	50	60.98	41	2	3	2	0	0	0	
0174 912006 HART RANSOM	78	25	32.05	18	0	2	2	0	1	2	
0175 913003 HICKMAN 3 LA	59	35	59.32	32	0	1	2	0	0	0	
0176 914004 HUGHSON 4	0	0		0	0	0	0	0	0	0	
0177 916002 MCHENRY 2.8	63	30	47.62	23	0	2	4	0	0	0	
0178 917049 MODESTO 49.1	1	1	100.00	1	0	0	0	0	0	0	
0179 917161 MODESTO 161.	30	7	23.33	4	0	0	0	0	0	0	
0180 917167 MODESTO 167.	2	2	100.00	1	0	0	0	0	0	0	
0181 917170 MODESTO 170.	18	3	16.67	0	0	0	0	0	0	0	
0182 917196 MODESTO 196	0	0		0	0	0	0	0	0	0	
0183 919009 NEWMAN 9	0	0		0	0	0	0	0	0	0	
0184 921009 OAKDALE 9.16	1	1	100.00	1	0	0	0	0	0	0	
0185 923003 PARADISE 3.1	59	27	45.76	24	1	1	0	0	0	1	
0186 923013 PARADISE 13-	82	45	54.88	37	2	4	1	0	0	0	
0187 923020 PARADISE 20.	77	8	10.39	3	0	1	0	0	0	3	
0188 924007 PATTERSON 7	0	0		0	0	0	0	0	0	0	
0189 928021 TURLOCK 21.3	34	20	58.82	17	0	1	2	0	0	0	
0190 930003 WESTPORT 3	62	20	32.26	16	0	2	0	1	0	0	
0191 931005 STAR 5A-C,E.	111	67	60.36	56	0	6	4	0	0	1	
0192 AV 101002 AIRPORT 2	80	16	20.00	10	1	0	1	0	0	0	
0193 AV 102001 CASWELL 1	260	85	32.69	50	2	11	4	1	0	11	
0194 AV 102002 CASWELL 2	45	16	35.56	11	0	0	0	0	0	1	
0195 AV 102003 CASWELL 3	67	14	20.90	9	0	2	0	0	0	2	
0196 AV 102005 CASWELL 5	194	73	37.63	52	6	6	2	0	0	3	

				Presidential Preference							
				DT	BC	TC	JRK	JG	OV	UV	
				OR	EA	NR	O.A	ML	VO	NO	
				NU	NR	TC	H S	M	ET	DT	
				AM	S	ER	N I	O	RE	EE	
				LP	O	DU	C	R	RS	RS	
				D	N	Z	H	E	S	S	
				D	N	Z	H	E	S	S	
0197 AV 102007 CASWELL 7	55	25	45.45	15	4	1	1	1	0	2	
0198 AV 103001 CERES 1.2	260	139	53.46	90	6	10	15	1	0	13	
0199 AV 103002 CERES 2.8	309	142	45.95	103	5	6	14	0	0	5	
0200 AV 103003 CERES 3.4	298	161	54.03	121	7	16	4	1	0	7	
0201 AV 103005 CERES 5.1	236	118	50.00	75	3	22	2	0	0	8	
0202 AV 103006 CERES 6.1	265	127	47.92	101	4	9	4	1	0	4	
0203 AV 103007 CERES 7.1	352	201	57.10	145	9	15	12	0	0	14	
0204 AV 103009 CERES 9.1	354	226	63.84	160	10	17	12	2	0	15	
0205 AV 103010 CERES 10.	327	143	43.73	98	13	12	6	1	0	4	
0206 AV 103014 CERES 14.	266	103	38.72	85	2	10	1	0	0	2	
0207 AV 103016 CERES 16.	219	83	37.90	60	2	8	2	1	0	7	
0208 AV 103026 CERES 26.	220	102	46.36	60	4	12	4	2	0	15	
0209 AV 104001 CHATOM 1.	309	186	60.19	140	5	15	12	2	0	7	
0210 AV 105002 CLAUS 2.5	278	172	61.87	132	6	21	7	0	0	4	
0211 AV 105003 CLAUS 3 L	299	210	70.23	162	2	15	15	0	0	9	
0212 AV 106001 CLUB 1.5	249	145	58.23	116	4	5	10	0	0	6	
0213 AV 106013 CLUB 13	100	56	56.00	39	2	7	5	0	0	2	
0214 AV 107005 COFFEE 5.	737	510	69.20	372	20	32	46	3	0	23	
0215 AV 107006 COFFEE 6.	126	88	69.84	59	1	3	18	0	0	5	
0216 AV 107007 COFFEE 7	100	51	51.00	32	1	12	5	0	0	0	
0217 AV 108002 CROWS LAN	136	88	64.71	71	1	6	5	0	0	1	
0218 AV 108003 CROWS LAN	219	136	62.10	110	3	5	7	1	0	5	
0219 AV 109001 DEL PUERT	294	186	63.27	139	4	22	9	3	0	5	
0220 AV 109003 DEL PUERT	102	58	56.86	41	2	3	7	1	0	4	
0221 AV 110001 DENAIR 1.	435	287	65.98	199	17	21	21	1	0	12	
0222 AV 110002 DENAIR 2.	535	352	65.79	267	15	31	16	3	0	10	
0223 AV 110008 DENAIR 8-	206	122	59.22	87	5	11	10	0	0	3	
0224 AV 111003 EMPIRE 3.	221	127	57.47	85	6	10	4	2	0	18	
0225 AV 111005 EMPIRE 5.	303	190	62.71	157	4	9	7	1	0	8	
0226 AV 112001 HART RANS	459	297	64.71	229	14	26	12	0	0	13	
0227 AV 112002 HART RANS	174	104	59.77	57	6	20	15	0	0	3	
0228 AV 114001 HUGHSON 1	397	213	53.65	158	11	16	11	0	0	4	
0229 AV 114003 HUGHSON 1	546	337	61.72	225	20	20	35	0	0	23	
0230 AV 115001 LANGWORTH	1293	916	70.84	725	15	54	81	3	0	18	
0231 AV 115003 LANGWORTH	440	265	60.23	208	5	14	16	0	0	15	
0232 AV 117001 MODESTO 1	589	305	51.78	212	9	35	17	0	1	15	
0233 AV 117002 MODESTO 2	466	311	66.74	212	15	25	30	1	0	19	
0234 AV 117003 MODESTO 3	165	66	40.00	27	5	12	3	1	0	14	
0235 AV 117004 MODESTO 4	218	89	40.83	38	3	12	2	1	0	21	
0236 AV 117005 MODESTO 5	127	28	22.05	14	1	2	0	0	0	8	
0237 AV 117006 MODESTO 6	126	30	23.81	11	1	3	4	0	0	8	
0238 AV 117008 MODESTO 8	341	170	49.85	96	4	18	6	2	0	33	
0239 AV 117009 MODESTO 9	225	108	48.00	76	3	14	3	0	0	9	
0240 AV 117010 MODESTO 1	330	187	56.67	124	11	20	14	2	0	3	
0241 AV 117014 MODESTO 1	352	201	57.10	139	7	19	10	2	0	17	
0242 AV 117016 MODESTO 1	294	122	41.50	82	3	16	4	1	0	12	
0243 AV 117017 MODESTO 1	231	127	54.98	84	6	15	11	0	1	5	
0244 AV 117018 MODESTO 1	528	306	57.95	207	9	35	17	1	1	20	
0245 AV 117021 MODESTO 2	425	273	64.24	189	8	19	26	0	0	21	

341 PRECINCTS	R V			Presidential Preference							
	E O	G T	I E	B C	T P	D T	B C	J R K	J G	O V	U V
	S R	A A	O E	A A	U E	O R	E A	O . A	I I	V O	N O
	T S	L S	U N	L T	T T	N U	N R	H S	M L	E T	D T
	E	O	A	T	G	A M	S	N I	M	R E	E E
	R	S	E	S	E	L P	O	D U	R	S	R S
	D	S	E	S	E	D	N	Z	H	S	R S
0295 AV 121002 OAKDALE 2	801	406	50.69			309	5	36	23	2	14
0296 AV 121003 OAKDALE 3	557	334	59.96			247	13	32	22	1	13
0297 AV 121005 OAKDALE 5	453	323	71.30			228	14	29	30	3	12
0298 AV 121006 OAKDALE 6	520	328	63.08			246	14	25	24	0	12
0299 AV 123001 PARADISE	270	182	67.41			141	3	15	15	0	5
0300 AV 123004 PARADISE	318	145	45.60			97	3	8	7	0	25
0301 AV 123005 PARADISE	87	21	24.14			11	0	2	1	0	3
0302 AV 124001 PATTERSON	242	147	60.74			100	4	16	5	2	12
0303 AV 124002 PATTERSON	216	118	54.63			77	5	14	5	0	13
0304 AV 124003 PATTERSON	190	125	65.79			97	6	9	8	0	2
0305 AV 124005 PATTERSON	282	170	60.28			136	4	10	4	0	9
0306 AV 124008 PATTERSON	125	61	48.80			45	2	7	2	1	2
0307 AV 126001 RIVERBANK	382	214	56.02			152	7	22	11	2	11
0308 AV 126003 RIVERBANK	267	125	46.82			75	3	19	10	0	12
0309 AV 126004 RIVERBANK	593	344	58.01			233	12	42	27	0	16
0310 AV 126006 RIVERBANK	258	134	51.94			90	3	22	2	3	7
0311 AV 126010 RIVERBANK	560	300	53.57			231	11	24	12	1	9
0312 AV 127001 SALIDA 1.	370	212	57.30			147	12	22	13	1	6
0313 AV 127002 SALIDA 2.	262	150	57.25			100	7	20	8	2	7
0314 AV 127004 SALIDA 4.	250	160	64.00			123	3	10	1	0	18
0315 AV 127007 SALIDA 7.	258	134	51.94			91	16	12	6	0	6
0316 AV 128001 TURLOCK 1	223	107	47.98			73	2	14	8	1	7
0317 AV 128003 TURLOCK 3	97	44	45.36			30	1	3	1	0	2
0318 AV 128004 TURLOCK 4	276	156	56.52			100	7	22	5	2	11
0319 AV 128005 TURLOCK 5	219	131	59.82			80	7	7	19	1	12
0320 AV 128006 TURLOCK 6	450	277	61.56			187	13	34	21	1	12
0321 AV 128008 TURLOCK 8	848	565	66.63			384	38	45	60	3	17
0322 AV 128012 TURLOCK 1	958	691	72.13			474	34	64	80	1	23
0323 AV 128013 TURLOCK 1	359	209	58.22			157	7	11	13	0	11
0324 AV 128014 TURLOCK 1	416	261	62.74			196	8	31	14	1	6
0325 AV 128015 TURLOCK 1	529	298	56.33			200	14	32	24	0	15
0326 AV 128016 TURLOCK 1	565	336	59.47			228	19	38	24	1	16
0327 AV 128022 TURLOCK 2	494	305	61.74			195	13	37	30	1	22
0328 AV 128025 TURLOCK 2	220	136	61.82			94	1	13	12	1	12
0329 AV 128028 TURLOCK 2	418	211	50.48			158	5	21	15	1	5
0330 AV 128029 TURLOCK 2	503	328	65.21			240	14	29	25	1	9
0331 AV 128030 TURLOCK 3	107	45	42.06			19	4	4	1	2	9
0332 AV 128038 TURLOCK 3	395	237	60.00			161	9	22	26	0	8
0333 AV 128044 TURLOCK 4	374	242	64.71			163	12	25	19	0	17
0334 AV 129001 WATERFORD	456	256	56.14			192	10	17	13	2	11
0335 AV 129002 WATERFORD	362	218	60.22			168	13	11	13	1	5
0336 AV 130001 WESTPORT	221	132	59.73			105	3	8	9	1	5
0337 AV 130002 WESTPORT	217	134	61.75			107	1	8	5	0	8
0338 AV 131002 STAR 2,3	231	146	63.20			107	11	16	3	0	6
0339 AV 131005 STAR 5D	154	89	57.79			70	0	11	3	0	3
0340 AV 132001 WHITMORE	217	113	52.07			78	1	19	2	1	7
0341 AV 132003 WHITMORE	793	536	67.59			407	24	35	41	0	23
GRAND TOTALS	87043	40293	46.29			28198	1599	4017	2955	190	1803

68 PRECINCTS	R	V	T	Member of County Central Committee 1st Supervisorial District 5 TO BE ELECTED (more to follow)									O	V	
	E	O	P	C	R	S	H	N	E	N	E	A			J
	G	T	U	H	H	N	E	N	E	A	J	C	R	O	O
	I	B	N	A	A	A	R	H	N	E	A	J	C	R	O
	S	A	O	H	H	N	E	A	N	E	A	J	C	R	O
	R	A	E	A	A	A	R	H	N	E	A	J	C	R	O
	T	L	U	A	A	A	R	H	N	E	A	J	C	R	O
	E	L	T	L	D	I	I	I	B	C	N	M	O	E	B
	R	O	A	L	R	I	I	C	O	A	C	T	A	N	S
	E	T	G	E	O	N	M	K	B	I	Y	O	Z	R	C
	D	S	E	S	N	E	A	A	N	N	O	T	E	E	S
COUNTY TOTAL	20509	10413	50.77	2944	2520	1676	3691	3234	2310	5983	1650	30			
VOTING PRECINCTS	20509	10413	50.77	2944	2520	1676	3691	3234	2310	5983	1650	30			
BD OF EQUALIZATION 1	20509	10413	50.77	2944	2520	1676	3691	3234	2310	5983	1650	30			
BOARD TOTAL	20509	10413	50.77	2944	2520	1676	3691	3234	2310	5983	1650	30			
CONGRESSIONAL 10	20509	10413	50.77	2944	2520	1676	3691	3234	2310	5983	1650	30			
CONGRESSIONAL TOTAL	20509	10413	50.77	2944	2520	1676	3691	3234	2310	5983	1650	30			
SENATORIAL DISTRICT 5	10624	5051	47.54	1396	1297	802	1750	1573	1209	2689	784	15			
SENATORIAL DISTRICT 8	9885	5362	54.24	1548	1223	874	1941	1661	1101	3294	866	15			
SENATORIAL TOTAL	20509	10413	50.77	2944	2520	1676	3691	3234	2310	5983	1650	30			
ASSEMBLY DISTRICT 12	20509	10413	50.77	2944	2520	1676	3691	3234	2310	5983	1650	30			
ASSEMBLY TOTAL	20509	10413	50.77	2944	2520	1676	3691	3234	2310	5983	1650	30			
1ST SUPERVISORIAL	20509	10413	50.77	2944	2520	1676	3691	3234	2310	5983	1650	30			
SUPERVISORIAL TOTAL	20509	10413	50.77	2944	2520	1676	3691	3234	2310	5983	1650	30			
MODESTO	6176	3050	49.38	882	861	504	1142	1039	789	1615	501	15			
OAKDALE	4392	2257	51.39	651	495	398	797	679	462	1335	388	5			
RIVERBANK	3358	1457	43.39	366	345	218	458	412	313	790	203	0			
WATERFORD	1481	678	45.78	216	117	138	225	192	115	393	127	5			
CITY TOTAL	15407	7442	48.30	2115	1818	1258	2622	2322	1679	4133	1219	25			
UNINCORPORATED AREA	5102	2971	58.23	829	702	418	1069	912	631	1850	431	5			

Member of County Central Committee 1st Supervisorial District
5 TO BE ELECTED (more to follow)

68 PRECINCTS			R V	T P												
			E O	U E												
			G T	R R												
			I E	N C	C R S								J G	N B		
			S R	O E	H . H	N S	E C				E A	A I	S I			
			T S	U N	A E	A A	R H				M L	M L	T N	O V		
			E	T T	R T	D L	I I	B C	A I	M O	E B	A S	V O			
			R	A	L R	I I	C A	O A	C T	A N	S E	N O	E T			
			E	G	E O	N M	K R	B I	Y O	Z	R	C N	R E			
			D	E	S N	E	A A	N	N	O	T	E	S			
0019	105002	CLAUS 2,5 LA	114	36	31.58	10	8	7	13	10	8	29	6	0		
0020	105003	CLAUS 3 LANG	104	36	34.62	12	5	5	9	7	4	27	8	0		
0024	107006	COFFEE 6,10	35	19	54.29	3	3	1	4	4	4	7	2	0		
0033	111003	EMPIRE 3,4	191	35	18.32	12	8	5	14	9	7	18	6	0		
0034	111005	EMPIRE 5,9	125	53	42.40	11	15	7	17	18	11	38	5	0		
0039	115001	LANGWORTH 1,	354	146	41.24	31	45	22	60	50	39	97	11	0		
0040	115003	LANGWORTH 3D	137	52	37.96	11	10	13	12	11	11	33	8	0		
0072	117059	MODESTO 59,1	131	43	32.82	14	15	8	15	12	10	23	5	0		
0077	117070	MODESTO 70,1	240	59	24.58	20	10	20	14	16	9	33	19	0		
0079	117074	MODESTO 74,7	306	92	30.07	30	23	17	32	26	18	53	18	0		
0081	117078	MODESTO 78,8	335	96	28.66	34	15	21	33	23	11	50	17	0		
0088	117104	MODESTO 104,	289	56	19.38	14	15	10	25	18	12	35	7	0		
0089	117105	MODESTO 105,	267	47	17.60	15	8	10	14	8	5	30	4	0		
0092	117112	MODESTO 112,	275	92	33.45	27	20	17	26	23	17	55	12	0		
0093	117119	MODESTO 119,	155	53	34.19	14	18	9	20	17	14	29	6	0		
0095	117165	MODESTO 165,	198	56	28.28	20	16	10	21	21	16	28	6	0		
0101	120002	NORTH 2,4J	48	20	41.67	6	2	6	6	5	3	16	0	0		
0102	120003	NORTH 3	96	24	25.00	5	1	0	4	3	3	16	0	0		
0103	121001	OAKDALE 1,2A	310	103	33.23	29	22	20	33	27	28	60	18	0		
0104	121002	OAKDALE 2B,1	386	129	33.42	40	20	33	38	31	19	73	22	0		
0105	121003	OAKDALE 3,4,	292	111	38.01	34	28	21	42	34	23	75	16	0		
0106	121005	OAKDALE 5,6B	245	96	39.18	21	23	17	33	23	22	59	17	0		
0107	121006	OAKDALE 6A,7	285	106	37.19	31	23	25	47	34	17	66	20	0		
0116	126001	RIVERBANK 1,	258	61	23.64	25	14	17	15	14	17	37	9	0		
0117	126003	RIVERBANK 3,	210	53	25.24	23	13	13	21	16	10	33	11	0		
0118	126004	RIVERBANK 4,	360	123	34.17	35	32	21	38	26	24	68	16	0		
0119	126006	RIVERBANK 6,	172	33	19.19	7	9	5	8	9	8	9	4	0		
0120	126010	RIVERBANK 10	298	70	23.49	15	10	11	20	20	16	38	9	0		
0143	129001	WATERFORD 1,	345	114	33.04	31	29	33	41	41	21	64	16	0		
0144	129002	WATERFORD 2,	318	90	28.30	33	12	17	28	24	16	63	24	0		
0147	131002	STAR 2,3	89	34	38.20	14	8	11	15	13	6	24	4	0		
0158	905004	CLAUS 4 MCHE	76	40	52.63	11	8	7	17	13	13	18	3	0		
0163	907001	COFFEE 1 EMP	15	11	73.33	3	1	3	1	0	2	5	1	0		
0164	907002	COFFEE 2 EMP	49	27	55.10	8	8	7	8	13	7	15	6	0		
0172	911010	EMPIRE 10	0	0		0	0	0	0	0	0	0	0	0		
0175	913003	HICKMAN 3 LA	59	35	59.32	8	14	4	18	18	11	24	1	0		
0184	921009	OAKDALE 9,16	1	1	100.00	1	0	1	1	0	0	1	1	0		
0210	AV 105002	CLAUS 2,5	278	172	61.87	44	20	25	41	27	26	98	29	0		
0211	AV 105003	CLAUS 3 L	299	210	70.23	55	51	36	65	57	40	138	37	0		
0215	AV 107006	COFFEE 6,	126	88	69.84	31	18	9	23	24	22	47	12	0		
0224	AV 111003	EMPIRE 3,	221	127	57.47	29	18	19	30	22	20	52	16	0		
0225	AV 111005	EMPIRE 5,	303	190	62.71	52	59	21	77	72	50	134	22	0		
0230	AV 115001	LANGWORTH	1293	916	70.84	279	236	130	358	311	194	566	149	0		
0231	AV 115003	LANGWORTH	440	265	60.23	81	69	38	111	79	58	182	51	0		
0263	AV 117059	MODESTO 5	266	170	63.91	40	47	28	56	56	37	74	25	0		
0268	AV 117070	MODESTO 7	485	313	64.54	76	106	44	129	123	95	152	55	10		
0270	AV 117074	MODESTO 7	701	462	65.91	147	139	73	174	166	120	259	79	5		

				Member of County Central Committee 1st Supervisorial District 5 TO BE ELECTED (more to follow)																					
				R	V	T	P							C	R										
				E	O	U	E							O	O										
				G	T	R	R							N	B										
				I	B	N	C	C	R	S					J	G	N								
				S	A	O	E	H	.	H	N	S	E	C	N	H	E	A	A	I	S	I			
				T	L	U	N	A	E	A	A	R	H			A	I	M	L	M	L	T	N	O	V
				E	L	T	T	R	T	D	L	I	I	B	C	N	N	M	O	E	B	A	S	V	O
				R	O	A		L	R	I	I	C	A	O	A	C	T	A	N	S	E	N	O	E	T
				E	T	G		E	O	N	M	K	R	B	I	Y	O	Z	R	C	N	R	E	R	
				D	S	E		S	N	E	A	A	N	N	O	T	E							S	
68 PRECINCTS																									
0272 AV 117078 MODESTO 7	563	344	61.10	117	97	78	142	130	96	185	71	0													
0279 AV 117104 MODESTO 1	374	195	52.14	48	46	28	66	61	47	101	29	0													
0280 AV 117105 MODESTO 1	241	103	42.74	29	27	18	41	35	27	47	22	0													
0283 AV 117112 MODESTO 1	559	340	60.82	96	96	43	134	127	94	187	51	0													
0284 AV 117119 MODESTO 1	398	288	72.36	79	105	41	116	110	90	163	46	0													
0286 AV 117165 MODESTO 1	393	241	61.32	62	58	29	84	67	71	111	29	0													
0292 AV 120002 NORTH 2,4	140	97	69.29	19	21	7	34	27	19	57	9	0													
0293 AV 120003 NORTH 3	279	192	68.82	56	44	26	72	67	40	123	30	0													
0294 AV 121001 OAKDALE 1	542	320	59.04	103	60	59	113	87	61	184	60	0													
0295 AV 121002 OAKDALE 2	801	406	50.69	123	93	78	151	118	88	230	65	0													
0296 AV 121003 OAKDALE 3	557	334	59.96	91	79	56	114	112	74	206	59	5													
0297 AV 121005 OAKDALE 5	453	323	71.30	92	76	47	114	110	73	186	60	0													
0298 AV 121006 OAKDALE 6	520	328	63.08	86	71	41	111	103	57	195	50	0													
0307 AV 126001 RIVERBANK	382	214	56.02	49	57	29	79	76	56	125	30	0													
0308 AV 126003 RIVERBANK	267	125	46.82	32	20	25	31	24	18	68	21	0													
0309 AV 126004 RIVERBANK	593	344	58.01	82	108	38	132	116	90	181	38	0													
0310 AV 126006 RIVERBANK	258	134	51.94	34	14	14	22	25	18	78	22	0													
0311 AV 126010 RIVERBANK	560	300	53.57	64	68	45	92	86	56	153	43	0													
0334 AV 129001 WATERFORD	456	256	56.14	69	39	46	72	61	41	135	43	0													
0335 AV 129002 WATERFORD	362	218	60.22	83	37	42	84	66	37	131	44	5													
0338 AV 131002 STAR 2,3	231	146	63.20	38	30	9	60	52	33	86	15	5													
GRAND TOTALS	20509	10413	50.77	2944	2520	1676	3691	3234	2310	5983	1650	30													

	R V	T P	Member of County Central Committee 1st Supervisorial District 5 TO BE ELECTED (continuation)	
	E O	U E		
	G T	R R		
	I E	B C	N C	
	S R	A A	O E	
	T S	L S	U N	U V
	E	L T	T T	N O
	R	O	A	D T
	E	T	G	E E
68 PRECINCTS	D	S	E	R S
COUNTY TOTAL	20509	10413	50.77	27952
VOTING PRECINCTS	20509	10413	50.77	27952
BD OF EQUALIZATION 1	20509	10413	50.77	27952
BOARD TOTAL	20509	10413	50.77	27952
CONGRESSIONAL 10	20509	10413	50.77	27952
CONGRESSIONAL TOTAL	20509	10413	50.77	27952
SENATORIAL DISTRICT 5	10624	5051	47.54	13704
SENATORIAL DISTRICT 8	9885	5362	54.24	14248
SENATORIAL TOTAL	20509	10413	50.77	27952
ASSEMBLY DISTRICT 12	20509	10413	50.77	27952
ASSEMBLY TOTAL	20509	10413	50.77	27952
1ST SUPERVISORIAL	20509	10413	50.77	27952
SUPERVISORIAL TOTAL	20509	10413	50.77	27952
MODESTO	6176	3050	49.38	7874
OAKDALE	4392	2257	51.39	6050
RIVERBANK	3358	1457	43.39	4173
WATERFORD	1481	678	45.78	1856
CITY TOTAL	15407	7442	48.30	19953
UNINCORPORATED AREA	5102	2971	58.23	7999

			R V	T P	Member of County Central Committee 1st Supervisorial District	
			E O	U E	5 TO BE ELECTED (continuation)	
			G T	R R		
			I E	B C	N C	
			S R	A A	O E	
			T S	L S	U N	
			E	L T	T T	
			R	O	A	
			E	T	G	
			D	S	E	
					U V	
					N O	
					D T	
					E E	
					R S	
68 PRECINCTS						
0019	105002	CLAUS 2,5 LA	114	36	31.58	89
0020	105003	CLAUS 3 LANG	104	36	34.62	103
0024	107006	COFFEE 6,10	35	19	54.29	67
0033	111003	EMPIRE 3,4	191	35	18.32	95
0034	111005	EMPIRE 5,9	125	53	42.40	143
0039	115001	LANGWORTH 1,	354	146	41.24	375
0040	115003	LANGWORTH 3D	137	52	37.96	151
0072	117059	MODESTO 59,1	131	43	32.82	112
0077	117070	MODESTO 70,1	240	59	24.58	152
0079	117074	MODESTO 74,7	306	92	30.07	243
0081	117078	MODESTO 78,8	335	96	28.66	276
0088	117104	MODESTO 104,	289	56	19.38	139
0089	117105	MODESTO 105,	267	47	17.60	141
0092	117112	MODESTO 112,	275	92	33.45	263
0093	117119	MODESTO 119,	155	53	34.19	138
0095	117165	MODESTO 165,	198	56	28.28	142
0101	120002	NORTH 2,4J	48	20	41.67	55
0102	120003	NORTH 3	96	24	25.00	88
0103	121001	OAKDALE 1,2A	310	103	33.23	277
0104	121002	OAKDALE 2B,1	386	129	33.42	369
0105	121003	OAKDALE 3,4,	292	111	38.01	281
0106	121005	OAKDALE 5,6B	245	96	39.18	265
0107	121006	OAKDALE 6A,7	285	106	37.19	263
0116	126001	RIVERBANK 1,	258	61	23.64	155
0117	126003	RIVERBANK 3,	210	53	25.24	125
0118	126004	RIVERBANK 4,	360	123	34.17	354
0119	126006	RIVERBANK 6,	172	33	19.19	106
0120	126010	RIVERBANK 10	298	70	23.49	211
0143	129001	WATERFORD 1,	345	114	33.04	294
0144	129002	WATERFORD 2,	318	90	28.30	233
0147	131002	STAR 2.3	89	34	38.20	75
0158	905004	CLAUS 4 MCHE	76	40	52.63	110
0163	907001	COFFEE 1 EMP	15	11	73.33	39
0164	907002	COFFEE 2 EMP	49	27	55.10	63
0172	911010	EMPIRE 10	0	0		0
0175	913003	HICKMAN 3 LA	59	35	59.32	77
0184	921009	OAKDALE 9,16	1	1	100.00	0
0210	AV 105002	CLAUS 2,5	278	172	61.87	550
0211	AV 105003	CLAUS 3 L	299	210	70.23	571
0215	AV 107006	COFFEE 6,	126	88	69.84	254
0224	AV 111003	EMPIRE 3,	221	127	57.47	429
0225	AV 111005	EMPIRE 5,	303	190	62.71	462
0230	AV 115001	LANGWORTH	1293	916	70.84	2351
0231	AV 115003	LANGWORTH	440	265	60.23	656
0263	AV 117059	MODESTO 5	266	170	63.91	487
0268	AV 117070	MODESTO 7	485	313	64.54	775
0270	AV 117074	MODESTO 7	701	462	65.91	1142
0272	AV 117078	MODESTO 7	563	344	61.10	799
0279	AV 117104	MODESTO 1	374	195	52.14	549

68 PRECINCTS		R V	B C	T P	U V
		E O	A A	U E	N O
		G T	L S	R R	D T
		I E	L T	N C	E E
		S R	O	O E	R S
		T S	T	U N	
		E	S	T T	
		R		A	
		E		G	
		D		E	
0280 AV 117105 MODESTO 1	241	103	42.74	268	
0283 AV 117112 MODESTO 1	559	340	60.82	867	
0284 AV 117119 MODESTO 1	398	288	72.36	689	
0286 AV 117165 MODESTO 1	393	241	61.32	692	
0292 AV 120002 NORTH 2,4	140	97	69.29	292	
0293 AV 120003 NORTH 3	279	192	68.82	502	
0294 AV 121001 OAKDALE 1	542	320	59.04	873	
0295 AV 121002 OAKDALE 2	801	406	50.69	1081	
0296 AV 121003 OAKDALE 3	557	334	59.96	872	
0297 AV 121005 OAKDALE 5	453	323	71.30	855	
0298 AV 121006 OAKDALE 6	520	328	63.08	914	
0307 AV 126001 RIVERBANK	382	214	56.02	569	
0308 AV 126003 RIVERBANK	267	125	46.82	385	
0309 AV 126004 RIVERBANK	593	344	58.01	935	
0310 AV 126006 RIVERBANK	258	134	51.94	441	
0311 AV 126010 RIVERBANK	560	300	53.57	892	
0334 AV 129001 WATERFORD	456	256	56.14	768	
0335 AV 129002 WATERFORD	362	218	60.22	561	
0338 AV 131002 STAR 2,3	231	146	63.20	402	
GRAND TOTALS	20509	10413	50.77	27952	

Member of County Central Committee 1st Supervisorial District
5 TO BE ELECTED (continuation)

69 PRECINCTS	R V	B C	T P	Member of County Central Committee 4th Supervisorial District 5 TO BE ELECTED									
	E O G T I E S R T S E R E D	A A L S L T O T S	U E R R N C O E U N T T A G E	M A W I . O C O H D A E L	J P W O . A O . A H L N K E R	D W A R V I I G D H T	J P D O . A S Y E P H	W M I U L S L S I M A A M N	M M Y A L S I O N N D A	B R R O A D D M A N	O V V O A D E T R E S	U V N O D T E E R S	
COUNTY TOTAL	20312	9741	47.96	3172	3779	3698	3189	3269	3007	1945	50	26528	
VOTING PRECINCTS	20312	9741	47.96	3172	3779	3698	3189	3269	3007	1945	50	26528	
BD OF EQUALIZATION 1 BOARD TOTAL	20312 20312	9741 9741	47.96 47.96	3172 3172	3779 3779	3698 3698	3189 3189	3269 3269	3007 3007	1945 1945	50 50	26528 26528	
CONGRESSIONAL 10 CONGRESSIONAL TOTAL	20312 20312	9741 9741	47.96 47.96	3172 3172	3779 3779	3698 3698	3189 3189	3269 3269	3007 3007	1945 1945	50 50	26528 26528	
SENATORIAL DISTRICT 5	19103	9332	48.85	3023	3619	3569	3056	3153	2862	1875	50	25386	
SENATORIAL DISTRICT 8	37	16	43.24	12	13	12	10	6	7	2	0	18	
SENATORIAL DISTRICT 12	1172	393	33.53	137	147	117	123	110	138	68	0	1124	
SENATORIAL TOTAL	20312	9741	47.96	3172	3779	3698	3189	3269	3007	1945	50	26528	
ASSEMBLY DISTRICT 12	12664	6355	50.18	1981	2441	2395	2043	2161	1918	1329	35	17439	
ASSEMBLY DISTRICT 21	7648	3386	44.27	1191	1338	1303	1146	1108	1089	616	15	9089	
ASSEMBLY TOTAL	20312	9741	47.96	3172	3779	3698	3189	3269	3007	1945	50	26528	
4TH SUPERVISORIAL SUPERVISORIAL TOTAL	20312 20312	9741 9741	47.96 47.96	3172 3172	3779 3779	3698 3698	3189 3189	3269 3269	3007 3007	1945 1945	50 50	26528 26528	
CERES	614	283	46.09	99	110	82	93	83	91	52	0	804	
MODESTO	18172	8695	47.85	2856	3392	3312	2868	2887	2687	1721	40	23645	
CITY TOTAL	18786	8978	47.79	2955	3502	3394	2961	2970	2778	1773	40	24449	
UNINCORPORATED AREA	1526	763	50.00	217	277	304	228	299	229	172	10	2079	

69 PRECINCTS		R V	T P	Member of County Central Committee 4th Supervisorial District 5 TO BE ELECTED									
		E O	U E	M A W	J P W	D W	J P D	W M	M M	B R	O V	U V	
		G T	R R	I . O	O . A	A R	O . A	I U	Y A	R O	V O	N O	
		I E	N C	H D	H L	V I	S Y	L S	I O	A D	V O	N O	
		S R	O E	A	N K	I G	E	I M	N N	D M	E T	D T	
		T S	U N	E	E	D H	P	A A	D	A	R E	E E	
		E	T T	L	R	T	H	M N	A	N	S	R S	
		R	E	L	R	T	H	M N	A	N	S	R S	
0001	101002 AIRPORT 2	131	3	2.29	0	0	1	2	0	0	0	12	
0013	103009 CERES 9,15,2	260	57	21.92	27	32	18	25	19	23	14	127	
0023	107005 COFFEE 5,8,1	265	84	31.70	17	24	29	17	28	28	15	262	
0025	107007 COFFEE 7	54	20	37.04	10	8	8	6	5	8	4	51	
0041	117001 MODESTO 1,7,	430	82	19.07	37	38	32	35	23	22	12	211	
0042	117002 MODESTO 2,10	287	87	30.31	23	37	31	28	23	42	16	234	
0054	117021 MODESTO 21,2	205	69	33.66	30	25	27	25	16	24	5	193	
0055	117023 MODESTO 23,8	121	7	5.79	1	1	1	0	0	2	0	30	
0056	117025 MODESTO 25,2	119	21	17.65	6	12	5	7	8	8	4	55	
0057	117027 MODESTO 27,3	257	83	32.30	27	31	34	25	32	23	12	231	
0058	117028 MODESTO 28,3	315	75	23.81	33	34	30	26	25	31	11	185	
0060	117030 MODESTO 30,6	253	59	23.32	18	21	19	15	16	27	8	171	
0061	117035 MODESTO 35,3	174	69	39.66	21	28	34	25	33	21	21	162	
0062	117036 MODESTO 36,3	179	44	24.58	17	23	24	20	19	10	8	99	
0063	117040 MODESTO 40-4	306	120	39.22	42	45	55	42	40	38	19	314	
0064	117043 MODESTO 43,4	320	82	25.63	28	35	29	28	23	32	14	221	
0065	117044 MODESTO 44,5	205	53	25.85	19	21	18	14	16	13	3	161	
0066	117047 MODESTO 47,5	367	127	34.60	42	46	41	35	48	44	30	348	
0067	117048 MODESTO 48,1	198	82	41.41	24	37	31	20	23	21	9	245	
0068	117050 MODESTO 50,5	360	76	21.11	31	31	31	24	27	20	13	203	
0069	117052 MODESTO 52,8	207	74	35.75	29	35	33	23	28	21	18	183	
0070	117053 MODESTO 53,1	202	32	15.84	16	11	9	9	8	11	9	87	
0071	117058 MODESTO 58,6	343	62	18.08	23	25	28	21	17	27	9	160	
0080	117076 MODESTO 76,7	234	55	23.50	25	21	28	19	14	18	7	142	
0084	117091 MODESTO 91,1	158	40	25.32	8	9	12	10	9	11	8	133	
0085	117093 MODESTO 93,9	330	100	30.30	42	48	39	28	41	32	21	248	
0086	117098 MODESTO 98,1	225	63	28.00	15	23	19	18	25	17	14	184	
0087	117100 MODESTO 100,	259	58	22.39	25	25	25	20	20	19	7	149	
0090	117106 MODESTO 106,	289	80	27.68	32	40	31	32	29	27	21	188	
0094	117125 MODESTO 125,	267	64	23.97	19	25	16	18	11	23	7	201	
0097	117172 MODESTO 172,	217	34	15.67	10	15	16	14	14	8	8	85	
0151	901001 AIRPORT 1 EM	19	5	26.32	5	5	5	5	2	2	0	1	
0152	901003 AIRPORT 3,4	6	0		0	0	0	0	0	0	0	0	
0156	903027 CERES 27	0	0		0	0	0	0	0	0	0	0	
0159	906002 CLUB 2	64	34	53.13	11	14	13	9	8	12	7	96	
0161	906010 CLUB 10	52	29	55.77	13	8	8	7	11	10	4	84	
0162	906016 CLUB 16	18	11	61.11	7	8	7	5	4	5	2	17	
0179	917161 MODESTO 161,	30	7	23.33	1	2	2	2	1	4	1	22	
0192	AV 101002 AIRPORT 2	80	16	20.00	10	5	7	7	4	11	1	35	
0204	AV 103009 CERES 9,1	354	226	63.84	72	78	64	68	64	68	38	677	
0214	AV 107005 COFFEE 5,	737	510	69.20	127	187	206	154	220	135	131	1380	
0216	AV 107007 COFFEE 7	100	51	51.00	17	18	20	16	17	18	8	141	
0232	AV 117001 MODESTO 1	589	305	51.78	109	120	108	104	99	106	62	809	
0233	AV 117002 MODESTO 2	466	311	66.74	99	103	113	97	95	92	62	892	
0245	AV 117021 MODESTO 2	425	273	64.24	112	118	116	105	82	94	46	687	
0246	AV 117023 MODESTO 2	74	14	18.92	2	7	3	3	3	8	3	41	
0247	AV 117025 MODESTO 2	117	58	49.57	15	22	28	17	18	14	12	159	
0248	AV 117027 MODESTO 2	393	245	62.34	70	87	90	66	79	64	36	733	
0249	AV 117028 MODESTO 2	406	201	49.51	66	76	60	52	54	61	31	589	

			R V	T P	Member of County Central Committee 4th Supervisorial District 5 TO BE ELECTED										
			E O	U E	M A W		J P W		D W	J P D	W M	M M			U V
			G T	R R	I . O	O . A	A R	O . A	L S	L S	B R	O V	U V		
			I E	N C	H D	H L	V I	S Y	L S	I O	A D	V O	N O		
			S R	O E	A	N K	I G	E	I M	N N	D M	E T	D T		
			T S	U N	E	E	D H	P	A A	D	A	R E	E E		
			E	T T	L	R	T H	H	M N	A	N	S	R S		
			R	A	L	R	T H	H	M N	A	N	S	R S		
			D	E	L	R	T H	H	M N	A	N	S	R S		
			S	E	L	R	T H	H	M N	A	N	S	R S		
69 PRECINCTS															
0251 AV 117030 MODESTO 3	350	200	57.14		83	79	80	78	64	67	29	0	507		
0252 AV 117035 MODESTO 3	349	234	67.05		72	101	101	89	86	84	63	0	574		
0253 AV 117036 MODESTO 3	319	201	63.01		72	80	86	80	80	63	44	0	499		
0254 AV 117040 MODESTO 4	607	404	66.56		128	158	163	140	145	117	92	5	1066		
0255 AV 117043 MODESTO 4	533	335	62.85		102	139	130	107	104	108	54	0	931		
0256 AV 117044 MODESTO 4	479	339	70.77		132	129	121	104	108	112	57	10	916		
0257 AV 117047 MODESTO 4	720	482	66.94		149	191	191	152	205	157	131	0	1234		
0258 AV 117048 MODESTO 4	406	264	65.02		79	113	111	98	102	67	61	0	688		
0259 AV 117050 MODESTO 5	582	270	46.39		86	101	102	96	80	93	48	0	743		
0260 AV 117052 MODESTO 5	428	349	81.54		115	124	141	106	127	96	65	0	971		
0261 AV 117053 MODESTO 5	235	123	52.34		33	32	34	29	43	31	25	0	388		
0262 AV 117058 MODESTO 5	383	175	45.69		44	52	55	42	40	48	34	5	555		
0271 AV 117076 MODESTO 7	274	165	60.22		58	57	57	53	48	49	32	0	471		
0275 AV 117091 MODESTO 9	403	265	65.76		77	99	89	94	102	91	84	0	684		
0276 AV 117093 MODESTO 9	670	424	63.28		133	180	163	153	166	108	99	5	1112		
0277 AV 117098 MODESTO 9	399	249	62.41		75	94	99	87	76	68	49	0	697		
0278 AV 117100 MODESTO 1	513	323	62.96		89	114	104	86	80	82	53	0	1006		
0281 AV 117106 MODESTO 1	425	238	56.00		75	92	88	77	67	82	40	0	669		
0285 AV 117125 MODESTO 1	416	255	61.30		90	110	115	101	91	77	54	0	635		
0288 AV 117172 MODESTO 1	354	188	53.11		47	70	64	69	54	52	40	0	544		
GRAND TOTALS	20312	9741	47.96		3172	3779	3698	3189	3269	3007	1945	50	26528		

341 PRECINCTS	Presidential Preference											
	R E G I S T E R E D	V O T E R S B C A A L S L T O T A L S	T P U E R R N C O E U N T Y T O T A L	R O R B N E E R L T A S	A S L P A E N A R S S	W D I R L A E K Y E	J H A E M D E G S S	T H O O E M F A L S I N G	A H R A T R H R U I R S	J M .Y R E .R S	O V V O E T R E S	U V N O D T E E R S
COUNTY TOTAL	6336	2419	38.18	94	138	55	66	98	103	85	1	692
VOTING PRECINCTS	6336	2419	38.18	94	138	55	66	98	103	85	1	692
BD OF EQUALIZATION 1 BOARD TOTAL	6336	2419	38.18	94	138	55	66	98	103	85	1	692
CONGRESSIONAL 10 CONGRESSIONAL TOTAL	6336	2419	38.18	94	138	55	66	98	103	85	1	692
SENATORIAL DISTRICT 5	3096	1209	39.05	42	67	26	35	54	52	38	0	351
SENATORIAL DISTRICT 8	1984	766	38.61	26	41	23	25	36	30	26	0	217
SENATORIAL DISTRICT 12	1256	444	35.35	26	30	6	6	8	21	21	1	124
SENATORIAL TOTAL	6336	2419	38.18	94	138	55	66	98	103	85	1	692
ASSEMBLY DISTRICT 12	4234	1656	39.11	62	84	40	54	82	64	48	0	484
ASSEMBLY DISTRICT 21	2102	763	36.30	32	54	15	12	16	39	37	1	208
ASSEMBLY TOTAL	6336	2419	38.18	94	138	55	66	98	103	85	1	692
1ST SUPERVISORIAL	1472	572	38.86	25	27	12	21	29	25	15	0	162
2ND SUPERVISORIAL	1276	491	38.48	16	26	17	15	23	18	18	0	135
3RD SUPERVISORIAL	1164	427	36.68	17	28	11	11	21	17	17	0	120
4TH SUPERVISORIAL	1460	582	39.86	15	30	10	13	19	28	17	0	188
5TH SUPERVISORIAL	964	347	36.00	21	27	5	6	6	15	18	1	87
SUPERVISORIAL TOTAL	6336	2419	38.18	94	138	55	66	98	103	85	1	692
CERES	465	156	33.55	12	9	1	2	1	9	8	0	39
HUGHSON	94	33	35.11	0	2	1	0	1	1	1	0	9
MODESTO	2650	1024	38.64	31	61	25	30	42	47	36	0	302
NEWMAN	114	40	35.09	1	2	1	0	0	2	2	0	14
OAKDALE	375	143	38.13	2	6	4	4	9	5	5	0	44
PATTERSON	224	103	45.98	7	5	2	1	5	3	4	0	27
RIVERBANK	267	113	42.32	9	4	2	3	5	5	2	0	29
TURLOCK	847	325	38.37	12	17	8	12	15	12	11	0	99
WATERFORD	126	36	28.57	3	0	0	2	1	2	0	0	16
CITY TOTAL	5162	1973	38.22	77	106	44	54	79	86	69	0	579
UNINCORPORATED AREA	1174	446	37.99	17	32	11	12	19	17	16	1	113

		R V	T P	Presidential Preference											
		E O	U E												
		G T	R R												
		I E	N C	R O						T H					
		S R	O E	O R	A S				O E	A H					
		T S	U N	B N	L P	W D	A E	M F	R A	J M	O V	U V			
		E	T T	E E	A E	I R	M D	A L	T R	. Y	V O	N O			
		R	A	R L	N A	L A	E G	S I	H R	R E	E T	D T			
		E	G	T A	R	E K	S E	N	U I	. R	R E	E E			
		D	E	S	S	Y E	S	G	R S	S	S	R S			
341 PRECINCTS															
0001	101002 AIRPORT 2	9	0	0	0	0	0	0	0	0	0	0			
0002	102001 CASWELL 1 CL	18	1 5.56	0	0	0	1	0	0	0	0	0			
0003	102002 CASWELL 2.4	3	0	0	0	0	0	0	0	0	0	0			
0004	102003 CASWELL 3	6	0	0	0	0	0	0	0	0	0	0			
0005	102005 CASWELL 5,6	14	2 14.29	0	0	0	0	0	1	1	0	0			
0006	102007 CASWELL 7	2	1 50.00	0	0	0	0	0	0	0	0	1			
0007	103001 CERES 1,21,2	14	3 21.43	0	0	0	0	0	1	0	0	0			
0008	103002 CERES 2,8,37	18	5 27.78	0	1	0	0	0	0	0	0	3			
0009	103003 CERES 3,4	18	6 33.33	1	0	0	0	0	0	1	0	1			
0010	103005 CERES 5,19,3	13	0	0	0	0	0	0	0	0	0	0			
0011	103006 CERES 6,13,3	11	5 45.45	3	1	0	0	0	0	0	0	0			
0012	103007 CERES 7,12	22	4 18.18	0	1	0	0	0	1	0	0	1			
0013	103009 CERES 9,15,2	21	3 14.29	1	0	0	0	0	0	0	0	2			
0014	103010 CERES 10,20	18	2 11.11	0	0	0	0	0	0	0	0	0			
0015	103014 CERES 14,17	16	2 12.50	1	0	0	0	0	0	0	0	0			
0016	103016 CERES 16,18	12	0	0	0	0	0	0	0	0	0	0			
0017	103026 CERES 26,28	9	1 11.11	0	0	0	0	0	0	0	0	0			
0018	104001 CHATOM 1,4 D	7	1 14.29	0	0	0	0	0	1	0	0	0			
0019	105002 CLAUS 2,5 LA	8	1 12.50	0	0	0	0	0	0	0	0	0			
0020	105003 CLAUS 3 LANG	1	0	0	0	0	0	0	0	0	0	0			
0021	106001 CLUB 1,5 WHI	7	2 28.57	0	0	0	0	0	0	1	0	1			
0022	106013 CLUB 13	0	2	0	1	0	0	0	0	0	0	0			
0023	107005 COFFEE 5,8,1	11	0	0	0	0	0	0	0	0	0	0			
0024	107006 COFFEE 6,10	2	2 100.00	0	0	0	0	0	0	0	0	2			
0025	107007 COFFEE 7	2	0	0	0	0	0	0	0	0	0	0			
0026	108002 CROWS LANDIN	4	1 25.00	1	0	0	0	0	0	0	0	0			
0027	108003 CROWS LANDIN	5	1 20.00	0	0	1	0	0	0	0	0	0			
0028	109001 DEL PUERTO 1	6	3 50.00	0	0	0	0	0	0	0	0	0			
0029	109003 DEL PUERTO 3	2	0	0	0	0	0	0	0	0	0	0			
0030	110001 DENAIR 1,7A	11	2 18.18	0	0	0	0	0	0	0	0	0			
0031	110002 DENAIR 2,12	15	8 53.33	0	0	0	1	0	1	1	0	3			
0032	110008 DENAIR 8-11	5	0	0	0	0	0	0	0	0	0	0			
0033	111003 EMPIRE 3,4	14	3 21.43	1	0	0	0	0	1	0	0	0			
0034	111005 EMPIRE 5,9	5	2 40.00	0	0	0	0	0	0	0	0	0			
0035	112001 HART RANSOM	1	1 100.00	0	0	0	0	0	0	0	0	0			
0036	112002 HART RANSOM	1	2 200.00	0	0	0	0	1	0	0	0	1			
0037	114001 HUGHSON 1A,C	12	3 25.00	0	1	0	0	1	0	0	0	1			
0038	114003 HUGHSON 1B,3	20	3 15.00	0	0	0	0	0	0	0	0	0			
0039	115001 LANGWORTH 1	21	10 47.62	2	3	1	0	1	1	1	0	0			
0040	115003 LANGWORTH 3D	9	2 22.22	1	0	0	0	0	0	0	0	1			
0041	117001 MODESTO 1,7	26	5 19.23	0	1	0	0	0	1	0	0	1			
0042	117002 MODESTO 2,10	23	4 17.39	1	0	2	0	0	0	0	0	0			
0043	117003 MODESTO 3,12	16	4 25.00	1	0	0	0	0	1	1	0	0			
0044	117004 MODESTO 4,11	13	2 15.38	0	0	1	0	0	0	0	0	0			
0045	117005 MODESTO 5	13	0	0	0	0	0	0	0	0	0	0			
0046	117006 MODESTO 6,9,2	10	0	0	0	0	0	0	0	0	0	0			
0047	117008 MODESTO 8,24	23	0	0	0	0	0	0	0	0	0	0			
0048	117009 MODESTO 9,12	13	3 23.08	0	0	0	0	0	0	1	0	0			
0049	117010 MODESTO 10,1	17	2 11.76	0	1	0	1	0	0	0	0	0			

		R V	T P	Presidential Preference											
		E O	U E												
		G T	R R												
		I E	N C	R O						T H					
		S R	O E	O R	A S	J H	H O	O E	A H						
		T S	U N	B N	L P	W D	A E	M F	R A	J M	O V	U V			
		E	T T	E E	A E	I R	M D	A L	T R	. Y	V O	N O			
		R	A	R L	N A	L A	E G	S I	H R	R E	E T	D T			
		E	G	T A	R	E K	S E	S I	U I	. R	R E	E E			
		D	E	S	S	Y E	S	G	R S	S	S	R S			
341 PRECINCTS															
0050	117014	MODESTO	14.1	22	3	13.64	0	0	0	0	1	1	0	0	1
0051	117016	MODESTO	16.6	16	5	31.25	0	0	0	0	1	0	0	0	2
0052	117017	MODESTO	17.6	19	7	36.84	0	2	0	0	0	1	0	0	2
0053	117018	MODESTO	18.8	25	3	12.00	0	0	1	1	0	0	0	0	0
0054	117021	MODESTO	21.2	13	0		0	0	0	0	0	0	0	0	0
0055	117023	MODESTO	23.8	7	0		0	0	0	0	0	0	0	0	0
0056	117025	MODESTO	25.2	7	0		0	0	0	0	0	0	0	0	0
0057	117027	MODESTO	27.3	15	4	26.67	0	0	0	0	0	0	0	0	2
0058	117028	MODESTO	28.3	20	5	25.00	0	0	0	0	0	0	0	0	2
0059	117029	MODESTO	29.6	7	1	14.29	1	0	0	0	0	0	0	0	0
0060	117030	MODESTO	30.6	21	5	23.81	0	0	0	1	0	0	0	0	1
0061	117035	MODESTO	35.3	16	2	12.50	0	1	0	0	0	0	0	0	0
0062	117036	MODESTO	36.3	15	3	20.00	0	0	0	0	1	0	1	0	0
0063	117040	MODESTO	40.4	17	5	29.41	0	0	1	0	1	0	1	0	0
0064	117043	MODESTO	43.4	29	3	10.34	0	0	0	0	0	0	1	0	1
0065	117044	MODESTO	44.5	13	5	38.46	0	0	0	0	0	0	0	0	1
0066	117047	MODESTO	47.5	29	3	10.34	0	0	0	0	1	0	0	0	1
0067	117048	MODESTO	48.1	17	5	29.41	0	0	0	0	0	1	0	0	3
0068	117050	MODESTO	50.5	17	6	35.29	1	0	1	0	0	1	0	0	1
0069	117052	MODESTO	52.8	11	3	27.27	0	0	0	0	0	2	0	0	0
0070	117053	MODESTO	53.1	14	2	14.29	0	0	0	1	0	0	0	0	0
0071	117058	MODESTO	58.6	27	3	11.11	0	0	0	1	0	0	0	0	1
0072	117059	MODESTO	59.1	10	0		0	0	0	0	0	0	0	0	0
0073	117062	MODESTO	62.1	19	2	10.53	0	0	0	0	0	0	0	0	0
0074	117063	MODESTO	63.1	10	2	20.00	0	0	0	0	0	0	0	0	0
0075	117068	MODESTO	68.9	22	3	13.64	0	0	0	0	0	0	0	0	2
0076	117069	MODESTO	69.9	18	1	5.56	0	0	0	0	0	0	0	0	0
0077	117070	MODESTO	70.1	11	3	27.27	0	0	0	0	0	1	1	0	0
0078	117073	MODESTO	73.1	3	0		0	0	0	0	0	0	0	0	0
0079	117074	MODESTO	74.7	17	2	11.76	0	0	0	0	0	2	0	0	0
0080	117076	MODESTO	76.7	18	1	5.56	0	1	0	0	0	0	0	0	0
0081	117078	MODESTO	78.8	15	11	73.33	0	1	0	2	4	0	0	0	1
0082	117084	MODESTO	84.8	27	6	22.22	0	0	0	0	0	0	0	0	2
0083	117090	MODESTO	90.9	18	4	22.22	0	0	0	2	0	1	0	0	1
0084	117091	MODESTO	91.1	11	3	27.27	0	0	0	0	0	0	0	0	2
0085	117093	MODESTO	93.9	18	0		0	0	0	0	0	0	0	0	0
0086	117098	MODESTO	98.1	17	8	47.06	2	0	0	0	0	0	0	0	1
0087	117100	MODESTO	100.	18	3	16.67	0	0	0	0	1	0	0	0	0
0088	117104	MODESTO	104.	8	0		0	0	0	0	0	0	0	0	0
0089	117105	MODESTO	105.	15	2	13.33	0	0	0	0	0	0	0	0	0
0090	117106	MODESTO	106.	16	3	18.75	0	0	0	0	0	0	0	0	2
0091	117107	MODESTO	107.	20	8	40.00	0	0	1	0	0	1	0	0	4
0092	117112	MODESTO	112.	16	3	18.75	0	0	0	0	1	1	0	0	0
0093	117119	MODESTO	119.	16	4	25.00	0	0	1	0	0	0	0	0	1
0094	117125	MODESTO	125.	21	7	33.33	0	0	0	0	0	1	0	0	2
0095	117165	MODESTO	165.	14	5	35.71	0	0	0	0	0	1	0	0	1
0096	117168	MODESTO	168.	1	2	200.00	1	1	0	0	0	0	0	0	0
0097	117172	MODESTO	172.	22	1	4.55	0	0	0	0	0	0	0	0	0
0098	119001	NEWMAN	1.2A	9	1	11.11	0	0	1	0	0	0	0	0	0

341 PRECINCTS	R E O G T I E S R T S E R E D	V E O G T I E S R T S E R E D	T P U E R R N C O E U N T T A G E	Presidential Preference									
				R O R B N E E R L T A S	A S L P A E N A R S	W D I R L A E K Y E	J H A E M D E G S E S	T H H O O E M F A L S I N G	A H R A T R H R U I R S	J M .Y R E S	O V V O T E R S	U V N O T E R S	
0148 131005 STAR 5D	7	0		0	0	0	0	0	0	0	0	0	0
0149 132001 WHITMORE 1,6	18	6	33.33	1	0	0	0	0	0	0	0	0	1
0150 132003 WHITMORE 3-5	8	1	12.50	0	0	0	0	0	0	0	0	0	0
0151 901001 AIRPORT 1 EM	2	1	50.00	0	0	0	0	0	0	1	0	0	0
0152 901003 AIRPORT 3,4	0	0		0	0	0	0	0	0	0	0	0	0
0153 902010 CASWELL 10 C	8	5	62.50	0	1	0	0	0	0	0	0	1	2
0154 902011 CASWELL 11	0	0		0	0	0	0	0	0	0	0	0	0
0155 903011 CERES 11,23	4	1	25.00	0	0	0	0	0	0	1	0	0	0
0156 903027 CERES 27	0	0		0	0	0	0	0	0	0	0	0	0
0157 904002 CHATOM 2,3,5	2	0		0	0	0	0	0	0	0	0	0	0
0158 905004 CLAUS 4 MCHE	7	1	14.29	0	0	0	0	0	0	0	0	0	0
0159 906002 CLUB 2	6	1	16.67	0	0	0	0	0	0	0	0	0	1
0160 906008 CLUB 8,11,12	6	2	33.33	0	1	0	0	0	0	0	0	0	0
0161 906010 CLUB 10	3	0		0	0	0	0	0	0	0	0	0	0
0162 906016 CLUB 16	0	0		0	0	0	0	0	0	0	0	0	0
0163 907001 COFFEE 1 EMP	1	0		0	0	0	0	0	0	0	0	0	0
0164 907002 COFFEE 2 EMP	1	1	100.00	0	0	0	0	0	0	0	0	0	0
0165 908001 CROWS LANDIN	8	4	50.00	0	1	0	0	0	0	0	0	0	2
0166 908004 CROWS LANDIN	3	0		0	0	0	0	0	0	0	0	0	0
0167 908007 CROWS LANDIN	10	5	50.00	0	2	0	0	0	0	0	2	0	1
0168 909006 DEL PUERTO 6	5	0		0	0	0	0	0	0	0	0	0	0
0169 910003 DENAIR 3-5,7	7	5	71.43	1	0	0	0	2	0	0	1	0	0
0170 910006 DENAIR 6 WHI	12	4	33.33	0	1	0	0	0	0	1	0	0	1
0171 910018 DENAIR 18 HI	5	3	60.00	0	0	0	0	0	0	0	1	0	1
0172 911010 EMPIRE 10	0	0		0	0	0	0	0	0	0	0	0	0
0173 912003 HART RANSOM	2	1	50.00	0	0	0	0	0	0	0	0	0	0
0174 912006 HART RANSOM	6	1	16.67	0	0	0	0	0	0	0	0	0	0
0175 913003 HICKMAN 3 LA	5	1	20.00	0	0	0	0	0	0	0	1	0	0
0176 914004 HUGHSON 4	0	0		0	0	0	0	0	0	0	0	0	0
0177 916002 MCHENRY 2,8	0	0		0	0	0	0	0	0	0	0	0	0
0178 917049 MODESTO 49,1	0	0		0	0	0	0	0	0	0	0	0	0
0179 917161 MODESTO 161,	3	0		0	0	0	0	0	0	0	0	0	0
0180 917167 MODESTO 167,	1	0		0	0	0	0	0	0	0	0	0	0
0181 917170 MODESTO 170,	1	1	100.00	0	0	1	0	0	0	0	0	0	0
0182 917196 MODESTO 196	1	1	100.00	0	0	0	0	0	0	0	0	0	0
0183 919009 NEWMAN 9	0	0		0	0	0	0	0	0	0	0	0	0
0184 921009 OAKDALE 9,16	0	0		0	0	0	0	0	0	0	0	0	0
0185 923003 PARADISE 3,1	9	3	33.33	0	0	0	0	0	0	0	0	0	2
0186 923013 PARADISE 13-	3	1	33.33	0	0	0	0	0	0	0	0	0	1
0187 923020 PARADISE 20,	3	0		0	0	0	0	0	0	0	0	0	0
0188 924007 PATTERSON 7	0	0		0	0	0	0	0	0	0	0	0	0
0189 928021 TURLOCK 21,3	4	3	75.00	0	0	0	1	0	0	0	0	0	1
0190 930003 WESTPORT 3	5	1	20.00	0	0	0	0	0	0	0	0	0	0
0191 931005 STAR 5A-C.E.	8	2	25.00	0	0	0	0	0	0	0	0	0	0
0192 AV 101002 AIRPORT 2	10	4	40.00	0	0	0	0	0	0	0	0	0	1
0193 AV 102001 CASWELL 1	15	3	20.00	0	2	0	0	0	0	0	0	0	0
0194 AV 102002 CASWELL 2	5	3	60.00	1	2	0	0	0	0	0	0	0	0
0195 AV 102003 CASWELL 3	4	1	25.00	0	0	0	0	0	0	0	0	0	1
0196 AV 102005 CASWELL 5	13	5	38.46	0	0	0	0	0	0	1	0	0	2

				Presidential Preference									
				R O	A S	W D	J H	T H	A H	J M	O V	U V	
				OR	LP	IR	AE	HO	RA	Y	VO	NO	
				BN	AE	IR	MD	AL	TR	RE	ET	DT	
				EE	NA	LA	EG	SI	HR	RS	RES	RES	
				RL	NR	EK	SES	NS	UI	RS	RES	RES	
				TA	RS	YE	SS	GS	RS	RS	RES	RES	
				S	S	YE	SS	GS	RS	RS	RES	RES	
				S	S	YE	SS	GS	RS	RS	RES	RES	
341 PRECINCTS	R V	T P	UE										
	E O	RR	NC										
	GT	NC	OE										
	IE	BC	UN										
	SR	AA	TT										
	TS	LS	A										
	E	LT	G										
	R	O	E										
	E	T	S										
	D	S	E										
0197 AV 102007 CASWELL 7	4	2	50.00	0	0	0	0	0	0	0	0	0	
0198 AV 103001 CERES 1,2	20	3	15.00	0	0	0	0	0	0	0	0	3	
0199 AV 103002 CERES 2,8	36	15	41.67	0	2	0	0	0	1	2	0	5	
0200 AV 103003 CERES 3,4	27	12	44.44	2	0	0	1	0	0	0	0	1	
0201 AV 103005 CERES 5,1	31	17	54.84	0	1	0	1	0	1	1	0	6	
0202 AV 103006 CERES 6,1	32	10	31.25	2	0	0	0	0	0	0	0	5	
0203 AV 103007 CERES 7,1	34	9	26.47	0	1	0	0	0	1	0	0	1	
0204 AV 103009 CERES 9,1	19	15	78.95	1	0	0	0	1	2	0	0	7	
0205 AV 103010 CERES 10,	28	12	42.86	0	2	0	0	0	1	1	0	2	
0206 AV 103014 CERES 14,	23	13	56.52	1	0	1	0	0	0	1	0	0	
0207 AV 103016 CERES 16,	17	7	41.18	0	0	0	0	0	0	0	0	1	
0208 AV 103026 CERES 26,	22	11	50.00	0	0	0	0	0	0	2	0	1	
0209 AV 104001 CHATOM 1,	19	7	36.84	0	0	1	1	0	0	0	0	1	
0210 AV 105002 CLAUS 2,5	16	6	37.50	0	0	0	0	0	0	0	0	1	
0211 AV 105003 CLAUS 3 L	7	3	42.86	0	0	0	0	0	0	0	0	1	
0212 AV 106001 CLUB 1,5	20	6	30.00	1	1	0	1	0	0	0	0	1	
0213 AV 106013 CLUB 13	4	0		0	0	0	0	0	0	0	0	0	
0214 AV 107005 COFFEE 5,	31	11	35.48	0	1	0	0	1	0	0	0	3	
0215 AV 107006 COFFEE 6,	4	4	100.00	0	0	0	0	0	0	1	0	1	
0216 AV 107007 COFFEE 7	8	3	37.50	0	0	0	0	0	0	0	0	1	
0217 AV 108002 CROWS LAN	8	3	37.50	0	0	0	0	0	0	0	0	2	
0218 AV 108003 CROWS LAN	16	7	43.75	0	1	3	0	0	0	1	0	1	
0219 AV 109001 DEL PUERT	21	13	61.90	0	0	0	2	0	1	0	0	5	
0220 AV 109003 DEL PUERT	6	3	50.00	0	0	0	0	0	0	0	0	1	
0221 AV 110001 DENAIR 1,	15	10	66.67	0	0	0	0	3	0	0	0	2	
0222 AV 110002 DENAIR 2,	34	14	41.18	0	0	3	0	1	0	0	0	4	
0223 AV 110008 DENAIR 8-	18	4	22.22	0	0	0	0	0	0	0	0	0	
0224 AV 111003 EMPIRE 3,	30	15	50.00	0	1	0	2	0	0	1	0	4	
0225 AV 111005 EMPIRE 5,	14	9	64.29	0	0	0	0	0	0	0	0	1	
0226 AV 112001 HART RANS	18	7	38.89	0	0	0	0	0	0	0	0	3	
0227 AV 112002 HART RANS	10	2	20.00	0	0	0	0	0	0	0	0	0	
0228 AV 114001 HUGHSON 1	25	13	52.00	0	1	0	0	0	0	0	0	3	
0229 AV 114003 HUGHSON 1	37	14	37.84	0	0	1	0	0	1	1	0	5	
0230 AV 115001 LANGWORTH	68	37	54.41	1	3	1	2	1	2	1	0	10	
0231 AV 115003 LANGWORTH	24	14	58.33	0	0	0	1	1	0	0	0	5	
0232 AV 117001 MODESTO 1	65	37	56.92	1	3	1	0	1	2	3	0	13	
0233 AV 117002 MODESTO 2	32	20	62.50	0	2	1	0	0	0	0	0	9	
0234 AV 117003 MODESTO 3	21	13	61.90	0	1	0	0	0	2	1	0	5	
0235 AV 117004 MODESTO 4	13	6	46.15	0	1	0	0	0	0	1	0	1	
0236 AV 117005 MODESTO 5	9	3	33.33	0	0	0	0	0	0	0	0	2	
0237 AV 117006 MODESTO 6	7	1	14.29	0	0	0	0	0	0	0	0	0	
0238 AV 117008 MODESTO 8	37	14	37.84	0	3	0	1	0	0	2	0	3	
0239 AV 117009 MODESTO 9	25	9	36.00	0	1	1	0	0	1	0	0	2	
0240 AV 117010 MODESTO 1	35	21	60.00	0	0	1	0	1	1	1	0	7	
0241 AV 117014 MODESTO 1	44	24	54.55	0	0	0	0	2	0	1	0	9	
0242 AV 117016 MODESTO 1	23	4	17.39	0	0	0	1	0	0	0	0	2	
0243 AV 117017 MODESTO 1	17	9	52.94	2	2	0	0	0	0	1	0	1	
0244 AV 117018 MODESTO 1	54	24	44.44	4	1	2	2	1	1	1	0	4	
0245 AV 117021 MODESTO 2	30	15	50.00	0	1	0	0	2	0	0	0	6	

				Presidential Preference									
				R O	A S	W D	J H	T H	A H	J M	O V	U V	
				OR	LP	IR	AE	HO	RA	Y	VO	NO	
				BN	AE	LA	MD	MF	TR	RE	ET	DT	
				EE	NA	LA	EG	AL	HR	RS	RES	RES	
				RL	NA	LA	EG	SI	HR	RS	RES	RES	
				TA	R	EK	SE	SI	UI	RS	RES	RES	
				S	S	YE	S	G	RS	S	S	RS	
				BC	NC	OE	UN	TT	AA	LS	TT	AA	LS
				RR	RR	RR	RR	RR	RR	RR	RR	RR	RR
				UE	UE	UE	UE	UE	UE	UE	UE	UE	
				GT	GT	GT	GT	GT	GT	GT	GT	GT	
				IE	IE	IE	IE	IE	IE	IE	IE	IE	
				SR	SR	SR	SR	SR	SR	SR	SR	SR	
				TS	TS	TS	TS	TS	TS	TS	TS	TS	
				ER	ER	ER	ER	ER	ER	ER	ER	ER	
				ED	ED	ED	ED	ED	ED	ED	ED	ED	
341 PRECINCTS													
0246 AV 117023 MODESTO 2	3	0		0	0	0	0	0	0	0	0	0	0
0247 AV 117025 MODESTO 2	12	4	33.33	0	0	0	0	1	0	0	0	0	0
0248 AV 117027 MODESTO 2	33	18	54.55	0	3	0	0	0	3	0	0	0	4
0249 AV 117028 MODESTO 2	46	23	50.00	0	3	0	0	0	1	1	0	0	7
0250 AV 117029 MODESTO 2	22	8	36.36	0	0	0	0	0	1	0	0	0	3
0251 AV 117030 MODESTO 3	28	14	50.00	1	0	0	1	0	0	0	0	0	4
0252 AV 117035 MODESTO 3	22	12	54.55	0	0	0	0	0	0	0	0	0	3
0253 AV 117036 MODESTO 3	25	15	60.00	0	0	0	0	0	0	2	0	0	9
0254 AV 117040 MODESTO 4	36	24	66.67	0	0	0	1	1	2	1	0	0	8
0255 AV 117043 MODESTO 4	37	21	56.76	0	0	0	0	1	1	0	0	0	7
0256 AV 117044 MODESTO 4	28	15	53.57	0	0	0	0	0	0	1	0	0	8
0257 AV 117047 MODESTO 4	44	18	40.91	1	0	0	1	1	0	0	0	0	4
0258 AV 117048 MODESTO 4	29	23	79.31	0	1	0	0	0	0	2	0	0	12
0259 AV 117050 MODESTO 5	43	22	51.16	0	5	0	0	0	1	2	0	0	3
0260 AV 117052 MODESTO 5	32	18	56.25	0	0	0	0	1	0	0	0	0	5
0261 AV 117053 MODESTO 5	26	15	57.69	1	0	1	1	0	0	0	0	0	7
0262 AV 117058 MODESTO 5	39	16	41.03	0	1	1	1	1	1	0	0	0	6
0263 AV 117059 MODESTO 5	19	8	42.11	0	0	0	0	1	0	0	0	0	2
0264 AV 117062 MODESTO 6	26	12	46.15	2	0	0	1	0	1	1	0	0	3
0265 AV 117063 MODESTO 6	6	3	50.00	0	0	0	0	1	0	0	0	0	2
0266 AV 117068 MODESTO 6	38	19	50.00	0	1	0	2	1	1	1	0	0	3
0267 AV 117069 MODESTO 6	27	18	66.67	0	3	1	0	2	0	1	0	0	8
0268 AV 117070 MODESTO 7	23	15	65.22	1	0	1	0	0	1	0	0	0	4
0269 AV 117073 MODESTO 7	11	3	27.27	0	0	0	0	1	0	0	0	0	1
0270 AV 117074 MODESTO 7	42	19	45.24	0	1	0	1	2	0	1	0	0	9
0271 AV 117076 MODESTO 7	21	17	80.95	1	0	0	0	1	2	0	0	0	7
0272 AV 117078 MODESTO 7	45	17	37.78	0	2	2	0	1	0	0	0	0	8
0273 AV 117084 MODESTO 8	48	23	47.92	0	3	2	0	0	0	1	0	0	1
0274 AV 117090 MODESTO 9	48	26	54.17	1	2	0	0	1	0	0	0	0	6
0275 AV 117091 MODESTO 9	31	14	45.16	0	3	0	3	1	0	1	0	0	4
0276 AV 117093 MODESTO 9	49	17	34.69	0	0	1	0	0	1	1	0	0	5
0277 AV 117098 MODESTO 9	35	21	60.00	2	1	0	0	0	1	0	0	0	5
0278 AV 117100 MODESTO 1	31	12	38.71	0	2	0	0	0	0	0	0	0	1
0279 AV 117104 MODESTO 1	34	12	35.29	2	0	0	2	1	0	0	0	0	1
0280 AV 117105 MODESTO 1	28	5	17.86	0	0	0	0	0	0	0	0	0	2
0281 AV 117106 MODESTO 1	25	19	76.00	0	0	1	2	1	4	0	0	0	4
0282 AV 117107 MODESTO 1	47	30	63.83	1	3	0	0	2	1	2	0	0	11
0283 AV 117112 MODESTO 1	38	7	18.42	0	1	0	0	0	0	0	0	0	3
0284 AV 117119 MODESTO 1	34	23	67.65	0	1	0	0	1	1	1	0	0	6
0285 AV 117125 MODESTO 1	31	16	51.61	2	1	0	0	0	0	0	0	0	4
0286 AV 117165 MODESTO 1	32	14	43.75	2	1	0	1	0	1	0	0	0	3
0287 AV 117168 MODESTO 1	2	0		0	0	0	0	0	0	0	0	0	0
0288 AV 117172 MODESTO 1	24	9	37.50	0	0	0	0	1	0	0	0	0	7
0289 AV 119001 NEWMAN 1	8	5	62.50	0	0	0	0	0	0	0	0	0	2
0290 AV 119002 NEWMAN 2B	20	12	60.00	0	2	0	0	0	1	1	0	0	5
0291 AV 119003 NEWMAN 3	40	16	40.00	1	0	0	0	0	0	1	0	0	7
0292 AV 120002 NORTH 2,4	6	2	33.33	0	1	0	0	0	0	0	0	0	0
0293 AV 120003 NORTH 3	16	5	31.25	0	1	0	0	0	0	0	0	0	3
0294 AV 121001 OAKDALE 1	44	22	50.00	0	0	1	1	1	1	0	0	0	7

341 PRECINCTS	Presidential Preference												
	R E G I S T E R E D	V O T E R S	T P U E R R O R E U N T A G E	P R E F E R E N C E	R O R B N E E R L T A S	A S L P A E N A R S	W D I R L A E K Y E	J H A E M D E G S E S	T H O O E M F A L S I N G	A H R A T R H R U I R S	J M Y R E S	O V V O T E R S	U V N O T E D E R S
0295 AV 121002 OAKDALE 2	66	30	45.45	0	0	0	1	1	1	0	0	0	11
0296 AV 121003 OAKDALE 3	57	22	38.60	0	0	0	0	1	0	1	0	0	10
0297 AV 121005 OAKDALE 5	36	18	50.00	1	1	0	0	5	1	0	0	0	3
0298 AV 121006 OAKDALE 6	47	27	57.45	1	1	2	2	0	0	2	0	0	9
0299 AV 123001 PARADISE	17	10	58.82	1	0	0	0	0	0	0	0	0	2
0300 AV 123004 PARADISE	25	10	40.00	0	0	0	0	0	1	0	0	0	3
0301 AV 123005 PARADISE	5	1	20.00	0	0	0	0	0	0	0	0	0	1
0302 AV 124001 PATTERSON	30	12	40.00	0	0	1	1	1	0	1	0	0	3
0303 AV 124002 PATTERSON	19	10	52.63	1	0	0	0	0	0	0	0	0	6
0304 AV 124003 PATTERSON	29	11	37.93	0	0	0	0	1	2	1	0	0	2
0305 AV 124005 PATTERSON	44	32	72.73	3	3	1	0	1	0	0	0	0	10
0306 AV 124008 PATTERSON	28	16	57.14	2	0	0	0	0	1	1	0	0	3
0307 AV 126001 RIVERBANK	25	15	60.00	1	1	0	1	1	1	1	0	0	2
0308 AV 126003 RIVERBANK	28	13	46.43	2	0	0	0	1	0	0	0	0	3
0309 AV 126004 RIVERBANK	50	32	64.00	3	1	1	0	1	2	0	0	0	7
0310 AV 126006 RIVERBANK	17	5	29.41	0	0	0	0	0	0	0	0	0	2
0311 AV 126010 RIVERBANK	54	19	35.19	2	0	0	1	1	0	1	0	0	7
0312 AV 127001 SALIDA 1	32	13	40.63	1	1	0	0	1	0	1	0	0	4
0313 AV 127002 SALIDA 2	24	9	37.50	1	0	0	0	1	0	0	0	0	4
0314 AV 127004 SALIDA 4	9	3	33.33	0	0	0	0	0	0	0	0	0	3
0315 AV 127007 SALIDA 7	29	14	48.28	1	0	1	0	1	0	0	0	0	4
0316 AV 128001 TURLOCK 1	29	9	31.03	0	0	0	0	1	0	0	0	0	2
0317 AV 128003 TURLOCK 3	9	5	55.56	0	0	0	0	0	0	1	0	0	1
0318 AV 128004 TURLOCK 4	34	13	38.24	0	1	0	0	0	0	0	0	0	5
0319 AV 128005 TURLOCK 5	22	9	40.91	0	0	1	0	2	1	0	0	0	4
0320 AV 128006 TURLOCK 6	28	16	57.14	0	2	1	1	1	1	1	0	0	2
0321 AV 128008 TURLOCK 8	42	21	50.00	2	0	0	0	1	1	0	0	0	2
0322 AV 128012 TURLOCK 1	40	25	62.50	3	0	1	1	1	1	0	0	0	9
0323 AV 128013 TURLOCK 1	26	16	61.54	0	1	0	2	2	1	0	0	0	6
0324 AV 128014 TURLOCK 1	33	12	36.36	1	2	0	1	0	0	0	0	0	3
0325 AV 128015 TURLOCK 1	39	23	58.97	1	1	0	1	0	0	0	0	0	7
0326 AV 128016 TURLOCK 1	47	32	68.09	0	3	1	0	0	3	1	0	0	11
0327 AV 128022 TURLOCK 2	46	21	45.65	0	0	0	1	3	0	0	0	0	5
0328 AV 128025 TURLOCK 2	18	7	38.89	0	0	0	1	0	0	0	0	0	1
0329 AV 128028 TURLOCK 2	27	4	14.81	0	0	0	0	1	0	0	0	0	1
0330 AV 128029 TURLOCK 2	26	17	65.38	0	0	2	0	0	0	1	0	0	6
0331 AV 128030 TURLOCK 3	15	7	46.67	1	2	0	1	0	0	0	0	0	1
0332 AV 128038 TURLOCK 3	37	21	56.76	0	0	1	0	1	0	3	0	0	11
0333 AV 128044 TURLOCK 4	32	14	43.75	0	1	1	0	0	0	0	0	0	9
0334 AV 129001 WATERFORD	31	15	48.39	1	0	0	0	0	0	0	0	0	9
0335 AV 129002 WATERFORD	37	10	27.03	0	0	0	0	1	0	0	0	0	5
0336 AV 130001 WESTPORT	13	6	46.15	0	1	0	0	0	0	1	0	0	1
0337 AV 130002 WESTPORT	15	5	33.33	0	0	0	0	0	0	0	0	0	1
0338 AV 131002 STAR 2,3	18	7	38.89	0	0	0	1	0	1	0	0	0	1
0339 AV 131005 STAR 5D	11	7	63.64	0	1	0	0	0	0	0	0	0	0
0340 AV 132001 WHITMORE	23	13	56.52	1	0	0	0	0	1	0	0	0	1
0341 AV 132003 WHITMORE	33	18	54.55	0	2	0	0	1	1	0	0	0	7
GRAND TOTALS	6336	2419	38.18	94	138	55	66	98	103	85	1	0	692

	Presidential Candidate Preference									
	R V E O G T I E S R T S R E E D	B C A A L S O T S	T P U E R R N C O E U N T T A G E	J S I T L E L I N	D C A H R E Y N L E Y	W K I R L E L M I L A M	K M E E N S T P L A Y	S M E O D Y I O N W A A M S I F S A -	O V V O E T R E S	U V N O D T E E R S
341 PRECINCTS										
COUNTY TOTAL	498	160	32.13	56	8	6	5	2	0	37
VOTING PRECINCTS	498	160	32.13	56	8	6	5	2	0	37
BD OF EQUALIZATION 1 BOARD TOTAL	498 498	160 160	32.13 32.13	56 56	8 8	6 6	5 5	2 2	0 0	37 37
CONGRESSIONAL 10 CONGRESSIONAL TOTAL	498 498	160 160	32.13 32.13	56 56	8 8	6 6	5 5	2 2	0 0	37 37
SENATORIAL DISTRICT 5	225	66	29.33	24	6	2	1	2	0	12
SENATORIAL DISTRICT 8	156	63	40.38	25	2	1	3	0	0	15
SENATORIAL DISTRICT 12	117	31	26.50	7	0	3	1	0	0	10
SENATORIAL TOTAL	498	160	32.13	56	8	6	5	2	0	37
ASSEMBLY DISTRICT 12	284	100	35.21	37	5	3	3	2	0	22
ASSEMBLY DISTRICT 21	214	60	28.04	19	3	3	2	0	0	15
ASSEMBLY TOTAL	498	160	32.13	56	8	6	5	2	0	37
1ST SUPERVISORIAL	89	32	35.96	12	1	1	2	0	0	5
2ND SUPERVISORIAL	112	46	41.07	19	2	0	1	0	0	12
3RD SUPERVISORIAL	78	19	24.36	7	0	1	0	2	0	4
4TH SUPERVISORIAL	136	38	27.94	13	5	1	1	0	0	9
5TH SUPERVISORIAL	83	25	30.12	5	0	3	1	0	0	7
SUPERVISORIAL TOTAL	498	160	32.13	56	8	6	5	2	0	37
CERES	36	10	27.78	3	0	1	1	0	0	3
HUGHSON	6	3	50.00	1	0	0	0	0	0	0
MODESTO	199	52	26.13	17	5	1	1	1	0	12
NEWMAN	7	3	42.86	0	0	1	0	0	0	2
OAKDALE	25	7	28.00	2	0	1	2	0	0	1
PATTERSON	21	5	23.81	2	0	1	0	0	0	0
RIVERBANK	13	6	46.15	3	0	0	0	0	0	0
TURLOCK	90	33	36.67	14	2	0	1	0	0	8
WATERFORD	7	3	42.86	2	0	0	0	0	0	0
CITY TOTAL	404	122	30.20	44	7	5	5	1	0	26
UNINCORPORATED AREA	94	38	40.43	12	1	1	0	1	0	11

				Presidential Candidate Preference							
				J	D	W	K	S	O	U	
				S	A	R	E	A	V	V	
				I	H	I	E	-	O	N	
				T	R	L	N	C	V	D	
				L	R	L	S	U	E	O	
				E	R	I	T	R	R	T	
				L	Y	L	P	R	E	E	
				N	E	M	Y	R	S	R	
341 PRECINCTS	R	B	T								
	V	C	P								
	E	A	U								
	O	A	E								
	G	A	R								
	T	A	R								
	S	L	R								
	R	S	U								
	E	L	N								
	D	T	T								
	S	S	A								
			E								
0041 117001 MODESTO 1,7	6	2	33.33	0	1	0	0	0	0	0	
0042 117002 MODESTO 2,10	0	0		0	0	0	0	0	0	0	
0043 117003 MODESTO 3,12	2	0		0	0	0	0	0	0	0	
0044 117004 MODESTO 4,11	1	0		0	0	0	0	0	0	0	
0045 117005 MODESTO 5	0	0		0	0	0	0	0	0	0	
0046 117006 MODESTO 6,92	1	0		0	0	0	0	0	0	0	
0047 117008 MODESTO 8,24	1	0		0	0	0	0	0	0	0	
0048 117009 MODESTO 9,12	1	0		0	0	0	0	0	0	0	
0049 117010 MODESTO 10,1	3	0		0	0	0	0	0	0	0	
0050 117014 MODESTO 14,1	1	0		0	0	0	0	0	0	0	
0051 117016 MODESTO 16,6	2	1	50.00	0	0	0	0	0	0	0	
0052 117017 MODESTO 17,6	1	0		0	0	0	0	0	0	0	
0053 117018 MODESTO 18,8	1	0		0	0	0	0	0	0	0	
0054 117021 MODESTO 21,2	6	4	66.67	3	0	0	0	0	0	1	
0055 117023 MODESTO 23,8	1	0		0	0	0	0	0	0	0	
0056 117025 MODESTO 25,2	2	0		0	0	0	0	0	0	0	
0057 117027 MODESTO 27,3	6	3	50.00	1	0	0	1	0	0	0	
0058 117028 MODESTO 28,3	4	2	50.00	0	1	0	0	0	0	0	
0059 117029 MODESTO 29,6	1	0		0	0	0	0	0	0	0	
0060 117030 MODESTO 30,6	0	0		0	0	0	0	0	0	0	
0061 117035 MODESTO 35,3	4	2	50.00	1	0	0	0	0	0	1	
0062 117036 MODESTO 36,3	3	0		0	0	0	0	0	0	0	
0063 117040 MODESTO 40,4	3	1	33.33	0	0	0	0	0	0	1	
0064 117043 MODESTO 43,4	2	1	50.00	1	0	0	0	0	0	0	
0065 117044 MODESTO 44,5	3	0		0	0	0	0	0	0	0	
0066 117047 MODESTO 47,5	3	0		0	0	0	0	0	0	0	
0067 117048 MODESTO 48,1	3	2	66.67	0	1	0	0	0	0	0	
0068 117050 MODESTO 50,5	1	1	100.00	1	0	0	0	0	0	0	
0069 117052 MODESTO 52,8	0	0		0	0	0	0	0	0	0	
0070 117053 MODESTO 53,1	3	0		0	0	0	0	0	0	0	
0071 117058 MODESTO 58,6	0	0		0	0	0	0	0	0	0	
0072 117059 MODESTO 59,1	3	0		0	0	0	0	0	0	0	
0073 117062 MODESTO 62,1	1	0		0	0	0	0	0	0	0	
0074 117063 MODESTO 63,1	0	0		0	0	0	0	0	0	0	
0075 117068 MODESTO 68,9	4	1	25.00	1	0	0	0	0	0	0	
0076 117069 MODESTO 69,9	0	0		0	0	0	0	0	0	0	
0077 117070 MODESTO 70,1	0	0		0	0	0	0	0	0	0	
0078 117073 MODESTO 73,1	1	0		0	0	0	0	0	0	0	
0079 117074 MODESTO 74,7	1	0		0	0	0	0	0	0	0	
0080 117076 MODESTO 76,7	1	0		0	0	0	0	0	0	0	

341 PRECINCTS	Presidential Candidate Preference										
	R	B	T	J	D	W	K	M	S	O	U
	V	C	P	S	A	K	M	M	M	V	V
	E	A	U	I	H	I	E	A	-	R	E
	O	A	E	T	R	R	E	S		O	N
	G	S	R	L	R	L	N	C		V	O
	T	L	O	T	R	L	T	A		O	N
	I	S	E	T	R	L	P	R		R	O
	E	A	O	T	R	L	A	R		E	D
	S	S	E	S	N	M	Y	Y		S	R
	R										
	E										
	O										
	G										
	T										
	I										
	E										
	S										
	R										
	O										
	G										
	T										
	I										
	E										
	S										
0281 AV 117106 MODESTO 1	3	1	33.33	0	1	0	0	0	0	0	0
0282 AV 117107 MODESTO 1	2	1	50.00	1	0	0	0	0	0	0	0
0283 AV 117112 MODESTO 1	1	0		0	0	0	0	0	0	0	0
0284 AV 117119 MODESTO 1	0	0		0	0	0	0	0	0	0	0
0285 AV 117125 MODESTO 1	1	0		0	0	0	0	0	0	0	0
0286 AV 117165 MODESTO 1	2	1	50.00	0	0	0	0	0	0	0	0
0287 AV 117168 MODESTO 1	0	0		0	0	0	0	0	0	0	0
0288 AV 117172 MODESTO 1	1	0		0	0	0	0	0	0	0	0
0289 AV 119001 NEWMAN 1	2	0		0	0	0	0	0	0	0	0
0290 AV 119002 NEWMAN 2B	0	0		0	0	0	0	0	0	0	0
0291 AV 119003 NEWMAN 3	1	1	100.00	0	0	0	0	0	0	0	1
0292 AV 120002 NORTH 2,4	1	1	100.00	0	0	0	0	0	0	0	0
0293 AV 120003 NORTH 3	1	1	100.00	1	0	0	0	0	0	0	0
0294 AV 121001 OAKDALE 1	4	2	50.00	1	0	0	0	0	0	0	1
0295 AV 121002 OAKDALE 2	1	0		0	0	0	0	0	0	0	0
0296 AV 121003 OAKDALE 3	5	2	40.00	1	0	0	0	0	0	0	0
0297 AV 121005 OAKDALE 5	3	1	33.33	0	0	0	1	0	0	0	0
0298 AV 121006 OAKDALE 6	5	0		0	0	0	0	0	0	0	0
0299 AV 123001 PARADISE	5	2	40.00	2	0	0	0	0	0	0	0
0300 AV 123004 PARADISE	3	0		0	0	0	0	0	0	0	0
0301 AV 123005 PARADISE	2	1	50.00	0	0	0	0	0	0	0	0
0302 AV 124001 PATTERSON	4	1	25.00	0	0	0	0	0	0	0	0
0303 AV 124002 PATTERSON	4	1	25.00	0	0	1	0	0	0	0	0
0304 AV 124003 PATTERSON	4	0		0	0	0	0	0	0	0	0
0305 AV 124005 PATTERSON	4	2	50.00	1	0	0	0	0	0	0	0
0306 AV 124008 PATTERSON	1	0		0	0	0	0	0	0	0	0
0307 AV 126001 RIVERBANK	0	0		0	0	0	0	0	0	0	0
0308 AV 126003 RIVERBANK	1	1	100.00	1	0	0	0	0	0	0	0
0309 AV 126004 RIVERBANK	1	0		0	0	0	0	0	0	0	0
0310 AV 126006 RIVERBANK	0	0		0	0	0	0	0	0	0	0
0311 AV 126010 RIVERBANK	2	2	100.00	2	0	0	0	0	0	0	0
0312 AV 127001 SALIDA 1	2	0		0	0	0	0	0	0	0	0
0313 AV 127002 SALIDA 2	1	1	100.00	0	0	0	0	0	0	0	1
0314 AV 127004 SALIDA 4	3	2	66.67	1	0	0	0	0	0	0	0
0315 AV 127007 SALIDA 7	2	0		0	0	0	0	0	0	0	0
0316 AV 128001 TURLOCK 1	0	0		0	0	0	0	0	0	0	0
0317 AV 128003 TURLOCK 3	0	0		0	0	0	0	0	0	0	0
0318 AV 128004 TURLOCK 4	5	1	20.00	1	0	0	0	0	0	0	0
0319 AV 128005 TURLOCK 5	4	3	75.00	1	0	0	0	0	0	0	1
0320 AV 128006 TURLOCK 6	7	4	57.14	3	0	0	1	0	0	0	0

				Presidential Candidate Preference							
				J S	D C	W K	K M	S M			
				I T	A H	I R	E E	E O			
				L E	R R	L E	N S	D Y			
				L I	R R	L M	T P	I O			
				N	Y N	I L	L	N W			
					L E	A	A	A A			
					Y	M	Y	M S			
								I			
								F			
								S			
								A			
								-			
								C	O V	U V	
								U	V O	N O	
								R	E T	D T	
								R	R E	E E	
								Y	S	R S	
341 PRECINCTS											
0321 AV 128008 TURLOCK 8	2	2	100.00	1	0	0	0	0	0	0	0
0322 AV 128012 TURLOCK 1	2	1	50.00	1	0	0	0	0	0	0	0
0323 AV 128013 TURLOCK 1	1	1	100.00	1	0	0	0	0	0	0	0
0324 AV 128014 TURLOCK 1	3	0		0	0	0	0	0	0	0	0
0325 AV 128015 TURLOCK 1	2	1	50.00	1	0	0	0	0	0	0	0
0326 AV 128016 TURLOCK 1	4	4	100.00	1	0	0	0	0	0	0	3
0327 AV 128022 TURLOCK 2	4	2	50.00	0	0	0	0	0	0	0	1
0328 AV 128025 TURLOCK 2	2	1	50.00	1	0	0	0	0	0	0	0
0329 AV 128028 TURLOCK 2	6	2	33.33	0	0	0	0	0	0	0	1
0330 AV 128029 TURLOCK 2	1	1	100.00	0	1	0	0	0	0	0	0
0331 AV 128030 TURLOCK 3	2	1	50.00	0	0	0	0	0	0	0	1
0332 AV 128038 TURLOCK 3	2	1	50.00	0	0	0	0	0	0	0	0
0333 AV 128044 TURLOCK 4	3	2	66.67	1	0	0	0	0	0	0	1
0334 AV 129001 WATERFORD	1	1	100.00	1	0	0	0	0	0	0	0
0335 AV 129002 WATERFORD	2	1	50.00	1	0	0	0	0	0	0	0
0336 AV 130001 WESTPORT	0	0		0	0	0	0	0	0	0	0
0337 AV 130002 WESTPORT	0	0		0	0	0	0	0	0	0	0
0338 AV 131002 STAR 2,3	0	0		0	0	0	0	0	0	0	0
0339 AV 131005 STAR 5D	1	1	100.00	1	0	0	0	0	0	0	0
0340 AV 132001 WHITMORE	2	0		0	0	0	0	0	0	0	0
0341 AV 132003 WHITMORE	1	1	100.00	1	0	0	0	0	0	0	0
GRAND TOTALS	498	160	32.13	56	8	6	5	2	0	0	37

	Presidential Preference (more to follow)												
	R	V	T	P	G	J	M	F	J	W	S	A	P
	E	O	U	E	A	O	A	E	O	A	H	H	U
	G	T	R	R	R	H	R	L	Y	Y	T	I	S
	I	B	C	N	G	M	F	F	J	W	S	A	P
	S	A	A	O	A	A	E	E	O	A	H	H	U
	R	L	S	U	R	R	L	A	Y	Y	T	I	S
	E	L	T	T	Y	N	C	D	M	E	R	J	H
	R	O	A	A	S	M	H	I	V	B	O	A	H
	E	T	G	E	O	A	E	R	E	E	H	L	N
	D	S	E	E	N	N	R	E	L	N	E	L	N
341 PRECINCTS													
COUNTY TOTAL	1324	535	40.41		196	8	25	6	6	6	36	1	38
VOTING PRECINCTS	1324	535	40.41		196	8	25	6	6	6	36	1	38
BD OF EQUALIZATION 1	1324	535	40.41		196	8	25	6	6	6	36	1	38
BOARD TOTAL	1324	535	40.41		196	8	25	6	6	6	36	1	38
CONGRESSIONAL 10	1324	535	40.41		196	8	25	6	6	6	36	1	38
CONGRESSIONAL TOTAL	1324	535	40.41		196	8	25	6	6	6	36	1	38
SENATORIAL DISTRICT 5	641	269	41.97		102	4	12	3	2	3	18	0	22
SENATORIAL DISTRICT 8	442	177	40.05		62	1	6	2	3	3	7	0	10
SENATORIAL DISTRICT 12	241	89	36.93		32	3	7	1	1	0	11	1	6
SENATORIAL TOTAL	1324	535	40.41		196	8	25	6	6	6	36	1	38
ASSEMBLY DISTRICT 12	887	356	40.14		133	2	15	3	5	5	19	0	23
ASSEMBLY DISTRICT 21	437	179	40.96		63	6	10	3	1	1	17	1	15
ASSEMBLY TOTAL	1324	535	40.41		196	8	25	6	6	6	36	1	38
1ST SUPERVISORIAL	285	107	37.54		42	0	4	0	0	3	5	0	15
2ND SUPERVISORIAL	296	126	42.57		46	1	5	2	3	0	4	0	4
3RD SUPERVISORIAL	233	98	42.06		30	1	4	0	1	1	8	0	6
4TH SUPERVISORIAL	320	139	43.44		56	4	8	3	1	2	7	0	9
5TH SUPERVISORIAL	190	65	34.21		22	2	4	1	1	0	12	1	4
SUPERVISORIAL TOTAL	1324	535	40.41		196	8	25	6	6	6	36	1	38
CERES	83	29	34.94		11	1	0	0	0	0	5	1	3
HUGHSON	23	12	52.17		2	0	1	0	2	0	0	0	0
MODESTO	550	230	41.82		84	5	10	3	3	2	13	0	17
NEWMAN	19	8	42.11		2	0	2	1	0	0	3	0	0
OAKDALE	84	24	28.57		5	0	1	0	0	1	2	0	4
PATTERSON	37	13	35.14		5	0	0	0	0	0	1	0	1
RIVERBANK	62	24	38.71		10	0	2	0	0	0	1	0	4
TURLOCK	207	85	41.06		35	1	2	1	1	0	3	0	1
WATERFORD	16	4	25.00		1	0	0	0	0	1	0	0	0
CITY TOTAL	1081	429	39.69		155	7	18	5	6	4	28	1	30
UNINCORPORATED AREA	243	106	43.62		41	1	7	1	0	2	8	0	8

				Presidential Preference (more to follow)														
				R	V	T	P							R	W	S		
				E	O	U	E							H	H	M		
				G	T	R	R							E	I	I		
				I	E	N	C	G	J	M	F	F	J	W			A	P
				S	R	A	O	A	O	A	E	O	A	S	K	J	M	U
				T	S	L	U	R	H	R	L	A	Y	T	T	O	C	S
				E	R	L	T	Y	N	C	D	T	M	E	R	J	H	T
				R	O	A	A	S	M	H	I	V	B	O	A	H	A	C
				E	T	G	E	O	A	E	R	E	E	H	L	N	F	E
				D	S	E	E	N	N	R	E	L	N	E	E	L	I	E
341 PRECINCTS																		N
0309 AV 126004 RIVERBANK	9	5	55.56	1	0	0	0	0	0	0	0	0	0	0	0	0	3	
0310 AV 126006 RIVERBANK	5	2	40.00	0	0	0	0	0	0	0	0	0	0	0	0	0	0	
0311 AV 126010 RIVERBANK	12	5	41.67	5	0	0	0	0	0	0	0	0	0	0	0	0	0	
0312 AV 127001 SALIDA 1,	7	2	28.57	1	0	0	0	0	0	0	0	0	0	1	0	0	0	
0313 AV 127002 SALIDA 2,	1	0		0	0	0	0	0	0	0	0	0	0	0	0	0	0	
0314 AV 127004 SALIDA 4,	2	1	50.00	0	0	0	0	0	0	0	0	0	0	0	0	0	0	
0315 AV 127007 SALIDA 7,	5	4	80.00	3	0	0	0	0	0	0	0	0	0	1	0	0	0	
0316 AV 128001 TURLOCK 1	3	4	133.33	3	0	0	0	0	0	0	0	0	0	0	0	0	0	
0317 AV 128003 TURLOCK 3	4	2	50.00	1	0	0	0	0	0	0	0	0	0	0	0	0	0	
0318 AV 128004 TURLOCK 4	9	4	44.44	3	0	0	0	0	0	0	0	0	0	0	0	0	0	
0319 AV 128005 TURLOCK 5	7	1	14.29	0	0	0	0	0	0	0	0	0	0	0	0	0	0	
0320 AV 128006 TURLOCK 6	9	2	22.22	0	0	0	0	0	0	0	0	0	0	0	0	0	0	
0321 AV 128008 TURLOCK 8	11	6	54.55	3	0	0	0	0	0	0	0	0	0	0	0	0	0	
0322 AV 128012 TURLOCK 1	12	6	50.00	2	0	0	0	1	0	0	0	0	1	0	0	0	0	
0323 AV 128013 TURLOCK 1	5	0		0	0	0	0	0	0	0	0	0	0	0	0	0	0	
0324 AV 128014 TURLOCK 1	13	7	53.85	1	0	1	0	0	1	0	0	0	1	0	0	0	0	
0325 AV 128015 TURLOCK 1	6	4	66.67	1	0	0	0	0	0	0	0	0	0	0	0	0	0	
0326 AV 128016 TURLOCK 1	17	9	52.94	4	0	0	0	0	0	0	0	0	0	0	0	0	0	
0327 AV 128022 TURLOCK 2	7	0		0	0	0	0	0	0	0	0	0	0	0	0	0	0	
0328 AV 128025 TURLOCK 2	6	1	16.67	1	0	0	0	0	0	0	0	0	0	0	0	0	0	
0329 AV 128028 TURLOCK 2	9	3	33.33	2	0	0	0	0	0	0	0	0	0	0	0	0	0	
0330 AV 128029 TURLOCK 2	7	3	42.86	1	0	0	0	0	0	0	0	0	0	1	0	0	0	
0331 AV 128030 TURLOCK 3	3	1	33.33	0	0	0	0	0	0	0	0	0	0	0	0	0	0	
0332 AV 128038 TURLOCK 3	7	7	100.00	2	0	0	0	0	0	0	0	0	0	0	0	0	0	
0333 AV 128044 TURLOCK 4	10	4	40.00	1	0	0	0	0	0	0	0	0	0	0	0	0	0	
0334 AV 129001 WATERFORD	4	1	25.00	1	0	0	0	0	0	0	0	0	0	0	0	0	0	
0335 AV 129002 WATERFORD	1	2	200.00	0	0	0	0	0	0	0	0	0	0	0	0	0	0	
0336 AV 130001 WESTPORT	2	0		0	0	0	0	0	0	0	0	0	0	0	0	0	0	
0337 AV 130002 WESTPORT	3	4	133.33	0	0	1	0	0	0	0	0	0	0	0	0	0	1	
0338 AV 131002 STAR 2,3	3	1	33.33	0	0	0	0	0	0	1	0	0	0	0	0	0	0	
0339 AV 131005 STAR 5D	1	0		0	0	0	0	0	0	0	0	0	0	0	0	0	0	
0340 AV 132001 WHITMORE	4	2	50.00	0	0	0	0	0	0	0	0	0	0	0	0	0	0	
0341 AV 132003 WHITMORE	11	9	81.82	3	0	1	0	0	0	0	0	1	0	0	0	0	1	
GRAND TOTALS	1324	535	40.41	196	8	25	6	6	6	6	36	1	38					

341 PRECINCTS	Presidential Preference (continuation)								
	R E G I S T E R E D	V O T E R S	T P U E R R E N C E U N T Y T O T A L	P R E F E R E N C E P E R C E N T	D W P A R R Y L	P R E F E R E N C E P E R C E N T	J R A O C B K I N S O N . J R R E S .	O V V O E T R E S	U V N O D T E E R S
COUNTY TOTAL	1324	535	40.41	5	3	15	0	75	
VOTING PRECINCTS	1324	535	40.41	5	3	15	0	75	
BD OF EQUALIZATION 1	1324	535	40.41	5	3	15	0	75	
BOARD TOTAL	1324	535	40.41	5	3	15	0	75	
CONGRESSIONAL 10	1324	535	40.41	5	3	15	0	75	
CONGRESSIONAL TOTAL	1324	535	40.41	5	3	15	0	75	
SENATORIAL DISTRICT 5	641	269	41.97	0	1	8	0	36	
SENATORIAL DISTRICT 8	442	177	40.05	2	1	7	0	31	
SENATORIAL DISTRICT 12	241	89	36.93	3	1	0	0	8	
SENATORIAL TOTAL	1324	535	40.41	5	3	15	0	75	
ASSEMBLY DISTRICT 12	887	356	40.14	1	2	15	0	54	
ASSEMBLY DISTRICT 21	437	179	40.96	4	1	0	0	21	
ASSEMBLY TOTAL	1324	535	40.41	5	3	15	0	75	
1ST SUPERVISORIAL	285	107	37.54	0	1	3	0	14	
2ND SUPERVISORIAL	296	126	42.57	2	1	6	0	22	
3RD SUPERVISORIAL	233	98	42.06	2	0	2	0	18	
4TH SUPERVISORIAL	320	139	43.44	0	0	4	0	18	
5TH SUPERVISORIAL	190	65	34.21	1	1	0	0	3	
SUPERVISORIAL TOTAL	1324	535	40.41	5	3	15	0	75	
CERES	83	29	34.94	0	1	0	0	2	
HUGHSON	23	12	52.17	0	0	1	0	3	
MODESTO	550	230	41.82	3	0	8	0	33	
NEWMAN	19	8	42.11	0	0	0	0	0	
OAKDALE	84	24	28.57	0	0	1	0	5	
PATTERSON	37	13	35.14	0	0	0	0	1	
RIVERBANK	62	24	38.71	0	1	0	0	1	
TURLOCK	207	85	41.06	1	1	4	0	14	
WATERFORD	16	4	25.00	0	0	0	0	2	
CITY TOTAL	1081	429	39.69	4	3	14	0	61	
UNINCORPORATED AREA	243	106	43.62	1	0	1	0	14	

			Presidential Preference (continuation)						
	R V		T P			J R			
	E O		U E			A O			
	G T		R R			C B			
	I E	B C	N C		D M R	K I			
	S R	A A	O E	D W P	E . E	N			
	T S	L S	U N	A . E	R I	.	O V	U V	
	E	L T	T T	R R	R D		V O	N O	
	R	O	A	R R	I	J	E T	D T	
	E	T	G	Y Y	C	R	R E	E E	
	D	S	E	L	K	.	S	R S	
341 PRECINCTS									
0001 101002 AIRPORT 2	0	0		0	0	0	0	0	
0002 102001 CASWELL 1 CL	4	0		0	0	0	0	0	
0003 102002 CASWELL 2,4	0	0		0	0	0	0	0	
0004 102003 CASWELL 3	0	0		0	0	0	0	0	
0005 102005 CASWELL 5,6,	2	1	50.00	0	0	0	0	0	
0006 102007 CASWELL 7	0	0		0	0	0	0	0	
0007 103001 CERES 1,21,2	1	0		0	0	0	0	0	
0008 103002 CERES 2,8,37	2	1	50.00	0	0	0	0	0	
0009 103003 CERES 3,4	6	2	33.33	0	0	0	0	0	
0010 103005 CERES 5,19,3	2	1	50.00	0	0	0	0	0	
0011 103006 CERES 6,13,3	1	2	200.00	0	0	0	0	0	
0012 103007 CERES 7,12	4	0		0	0	0	0	0	
0013 103009 CERES 9,15,2	6	3	50.00	0	0	0	0	0	
0014 103010 CERES 10,20	0	0		0	0	0	0	0	
0015 103014 CERES 14,17,	1	2	200.00	0	0	0	0	0	
0016 103016 CERES 16,18,	4	3	75.00	0	0	0	0	0	
0017 103026 CERES 26,28,	2	0		0	0	0	0	0	
0018 104001 CHATOM 1,4 D	1	0		0	0	0	0	0	
0019 105002 CLAUS 2,5 LA	0	0		0	0	0	0	0	
0020 105003 CLAUS 3 LANG	3	0		0	0	0	0	0	
0021 106001 CLUB 1,5 WHI	1	0		0	0	0	0	0	
0022 106013 CLUB 13	0	0		0	0	0	0	0	
0023 107005 COFFEE 5,8,1	0	0		0	0	0	0	0	
0024 107006 COFFEE 6,10	0	0		0	0	0	0	0	
0025 107007 COFFEE 7	1	0		0	0	0	0	0	
0026 108002 CROWS LANDIN	1	0		0	0	0	0	0	
0027 108003 CROWS LANDIN	2	0		0	0	0	0	0	
0028 109001 DEL PUERTO 1	7	4	57.14	0	0	0	0	0	
0029 109003 DEL PUERTO 3	3	3	100.00	0	0	0	0	0	
0030 110001 DENAIR 1,7A,	3	1	33.33	0	0	0	0	0	
0031 110002 DENAIR 2,12,	1	2	200.00	0	0	0	0	0	
0032 110008 DENAIR 8-11,	2	0		0	0	0	0	0	
0033 111003 EMPIRE 3,4	0	0		0	0	0	0	0	
0034 111005 EMPIRE 5,9	0	0		0	0	0	0	0	
0035 112001 HART RANSOM	0	0		0	0	0	0	0	
0036 112002 HART RANSOM	0	0		0	0	0	0	0	
0037 114001 HUGHSON 1A,C	1	4	400.00	0	0	1	0	1	
0038 114003 HUGHSON 1B,3	4	1	25.00	0	0	0	0	0	
0039 115001 LANGWORTH 1,	2	4	200.00	0	0	0	0	0	
0040 115003 LANGWORTH 3D	5	2	40.00	0	0	0	0	1	
0041 117001 MODESTO 1,7,	10	1	10.00	0	0	0	0	0	
0042 117002 MODESTO 2,10	4	0		0	0	0	0	0	
0043 117003 MODESTO 3,12	7	1	14.29	0	0	0	0	0	
0044 117004 MODESTO 4,11	1	0		0	0	0	0	0	

			Presidential Preference (continuation)							
			R	B	T	D	D	J	O	U
			V	C	P	W	M	R	V	V
			E	A	U	P	R	A	O	N
			O	A	E	E	E	O	C	S
			G	A	R	E	N	B	B	B
			T	S	R	R	I	K	I	I
			I	L	U	R	D	N	N	N
			E	T	N	R
			S	S	T	R	R	J	O	U
			D	S	T	R	R	R	V	V
					T	L	K	.	S	R
					E	L	K	.	S	R
341	PRECINCTS									
0045	117005	MODESTO 5	2	2	100.00	0	0	0	0	0
0046	117006	MODESTO 6.92	0	0		0	0	0	0	0
0047	117008	MODESTO 8.24	7	2	28.57	0	0	0	0	0
0048	117009	MODESTO 9.12	3	1	33.33	0	0	0	0	1
0049	117010	MODESTO 10.1	6	2	33.33	0	0	0	0	0
0050	117014	MODESTO 14.1	3	0		0	0	0	0	0
0051	117016	MODESTO 16.6	3	0		0	0	0	0	0
0052	117017	MODESTO 17.6	0	0		0	0	0	0	0
0053	117018	MODESTO 18.8	8	2	25.00	0	0	0	0	0
0054	117021	MODESTO 21.2	8	3	37.50	0	0	0	0	0
0055	117023	MODESTO 23.8	0	0		0	0	0	0	0
0056	117025	MODESTO 25.2	1	0		0	0	0	0	0
0057	117027	MODESTO 27.3	3	1	33.33	0	0	0	0	0
0058	117028	MODESTO 28.3	7	4	57.14	0	0	0	0	0
0059	117029	MODESTO 29.6	4	0		0	0	0	0	0
0060	117030	MODESTO 30.6	5	2	40.00	0	0	0	0	0
0061	117035	MODESTO 35.3	2	0		0	0	0	0	0
0062	117036	MODESTO 36.3	5	2	40.00	0	0	0	0	0
0063	117040	MODESTO 40.4	5	2	40.00	0	0	0	0	0
0064	117043	MODESTO 43.4	3	1	33.33	0	0	0	0	0
0065	117044	MODESTO 44.5	3	2	66.67	0	0	0	0	0
0066	117047	MODESTO 47.5	2	2	100.00	0	0	0	0	0
0067	117048	MODESTO 48.1	3	2	66.67	0	0	0	0	0
0068	117050	MODESTO 50.5	7	1	14.29	0	0	0	0	1
0069	117052	MODESTO 52.8	5	4	80.00	0	0	0	0	0
0070	117053	MODESTO 53.1	3	0		0	0	0	0	0
0071	117058	MODESTO 58.6	2	0		0	0	0	0	0
0072	117059	MODESTO 59.1	0	0		0	0	0	0	0
0073	117062	MODESTO 62.1	5	0		0	0	0	0	0
0074	117063	MODESTO 63.1	1	1	100.00	0	0	0	0	0
0075	117068	MODESTO 68.9	2	0		0	0	0	0	0
0076	117069	MODESTO 69.9	2	2	100.00	0	0	0	0	0
0077	117070	MODESTO 70.1	3	0		0	0	0	0	0
0078	117073	MODESTO 73.1	0	0		0	0	0	0	0
0079	117074	MODESTO 74.7	3	0		0	0	0	0	0
0080	117076	MODESTO 76.7	3	1	33.33	0	0	0	0	0
0081	117078	MODESTO 78.8	5	1	20.00	0	0	0	0	0
0082	117084	MODESTO 84.8	4	1	25.00	0	0	0	0	0
0083	117090	MODESTO 90.9	6	0		0	0	0	0	0
0084	117091	MODESTO 91.1	0	0		0	0	0	0	0
0085	117093	MODESTO 93.9	1	0		0	0	0	0	0
0086	117098	MODESTO 98.1	5	0		0	0	0	0	0
0087	117100	MODESTO 100.	4	2	50.00	0	0	0	0	0
0088	117104	MODESTO 104.	2	1	50.00	0	0	0	0	0

				Presidential Preference (continuation)						
				D W P		D M R		J R		
				A . E		E . E		A O		
				R R R		R I .		C B		
				R R I		D .		K I		
				Y Y C		R D		N S		
				L K .		J R .		O V		
								U V		
								N O		
								D T		
								E E		
								R S		
341 PRECINCTS										
R	V	T	P							
E	O	U	E							
G	T	R	R							
I	E	B	C							
S	R	A	A							
T	S	L	S							
E		L	T							
R		O								
E		T	G							
D		S	E							
0089	117105	MODESTO	105.	1	0			0	0	0
0090	117106	MODESTO	106.	5	1	20.00		0	0	0
0091	117107	MODESTO	107.	1	2	200.00		0	0	0
0092	117112	MODESTO	112.	1	0			0	0	0
0093	117119	MODESTO	119.	3	1	33.33		0	0	1
0094	117125	MODESTO	125.	5	0			0	0	0
0095	117165	MODESTO	165.	2	2	100.00		0	0	0
0096	117168	MODESTO	168.	0	0			0	0	0
0097	117172	MODESTO	172.	1	1	100.00		0	0	0
0098	119001	NEWMAN	1,2A	1	5	500.00		0	0	0
0099	119002	NEWMAN	2B,4	1	0			0	0	0
0100	119003	NEWMAN	3,5-8	5	0			0	0	0
0101	120002	NORTH	2,4J	0	0			0	0	0
0102	120003	NORTH	3	1	0			0	0	0
0103	121001	OAKDALE	1,2A	5	1	20.00		0	0	0
0104	121002	OAKDALE	2B,1	7	1	14.29		0	0	0
0105	121003	OAKDALE	3,4.	4	2	50.00		0	0	2
0106	121005	OAKDALE	5,6B	6	1	16.67		0	0	0
0107	121006	OAKDALE	6A,7	3	1	33.33		0	0	0
0108	123001	PARADISE	1,2	0	0			0	0	0
0109	123004	PARADISE	4,7	3	1	33.33		0	0	0
0110	123005	PARADISE	5	3	0			0	0	0
0111	124001	PATTERSON	1.	5	1	20.00		0	0	0
0112	124002	PATTERSON	2A	6	2	33.33		0	0	0
0113	124003	PATTERSON	3.	2	1	50.00		0	0	0
0114	124005	PATTERSON	5A	7	0			0	0	0
0115	124008	PATTERSON	8.	1	1	100.00		0	0	0
0116	126001	RIVERBANK	1.	7	1	14.29		0	0	0
0117	126003	RIVERBANK	3.	5	1	20.00		0	0	0
0118	126004	RIVERBANK	4.	4	2	50.00		0	0	0
0119	126006	RIVERBANK	6.	4	1	25.00		0	0	0
0120	126010	RIVERBANK	10	3	2	66.67		0	0	0
0121	127001	SALIDA	1,3,1	4	3	75.00		0	0	1
0122	127002	SALIDA	2,5	6	3	50.00		0	0	1
0123	127004	SALIDA	4,6	2	1	50.00		0	0	0
0124	127007	SALIDA	7,9	6	2	33.33		0	0	0
0125	128001	TURLOCK	1,2	2	1	50.00		0	0	0
0126	128003	TURLOCK	3,4I	1	0			0	0	0
0127	128004	TURLOCK	4,7B	5	1	20.00		0	0	0
0128	128005	TURLOCK	5,7A	2	0			0	0	0
0129	128006	TURLOCK	6,10	2	1	50.00		0	0	0
0130	128008	TURLOCK	8,9.	9	5	55.56		0	0	0
0131	128012	TURLOCK	12,1	4	1	25.00		0	0	0
0132	128013	TURLOCK	13,4	2	0			0	0	0

			Presidential Preference (continuation)							
			R	B	T	D	D	J	O	U
			V	C	P	W	M	R	V	V
			E	A	U	A	E	K	O	N
			O	A	E	E	E	I	N	.
			G	L	R	R	R	D	.	O
			T	S	U	R	R	I	J	V
			S	L	N	R	R	.	R	O
			R	T	T	R	I	.	E	N
			E	S	A	Y	C	.	R	O
			D	S	E	L	K	.	S	N
			E	S	E	L	K	.	S	R
341 PRECINCTS										
0133	128014	TURLOCK 14.1	2	1	50.00	0	0	0	0	0
0134	128015	TURLOCK 15A,	7	3	42.86	0	1	0	0	0
0135	128016	TURLOCK 16B,	2	2	100.00	0	0	0	0	0
0136	128022	TURLOCK 22.2	6	1	16.67	0	0	0	0	0
0137	128025	TURLOCK 25.3	1	0		0	0	0	0	0
0138	128028	TURLOCK 28B,	6	3	50.00	0	0	1	0	0
0139	128029	TURLOCK 29.3	4	1	25.00	0	0	0	0	0
0140	128030	TURLOCK 30.3	1	0		0	0	0	0	0
0141	128038	TURLOCK 38.4	4	1	25.00	0	0	0	0	0
0142	128044	TURLOCK 44.4	2	0		0	0	0	0	0
0143	129001	WATERFORD 1,	6	0		0	0	0	0	0
0144	129002	WATERFORD 2,	5	1	20.00	0	0	0	0	0
0145	130001	WESTPORT 1	0	0		0	0	0	0	0
0146	130002	WESTPORT 2 M	0	1		0	0	0	0	0
0147	131002	STAR 2,3	2	0		0	0	0	0	0
0148	131005	STAR 5D	3	1	33.33	0	0	1	0	0
0149	132001	WHITMORE 1,6	3	0		0	0	0	0	0
0150	132003	WHITMORE 3-5	3	1	33.33	0	0	0	0	0
0151	901001	AIRPORT 1 EM	0	0		0	0	0	0	0
0152	901003	AIRPORT 3,4	0	0		0	0	0	0	0
0153	902010	CASWELL 10 C	3	1	33.33	0	0	0	0	1
0154	902011	CASWELL 11	0	0		0	0	0	0	0
0155	903011	CERES 11,23	1	0		0	0	0	0	0
0156	903027	CERES 27	0	0		0	0	0	0	0
0157	904002	CHATOM 2,3,5	0	0		0	0	0	0	0
0158	905004	CLAUS 4 MCHE	1	0		0	0	0	0	0
0159	906002	CLUB 2	0	0		0	0	0	0	0
0160	906008	CLUB 8,11,12	2	0		0	0	0	0	0
0161	906010	CLUB 10	2	0		0	0	0	0	0
0162	906016	CLUB 16	1	0		0	0	0	0	0
0163	907001	COFFEE 1 EMP	0	0		0	0	0	0	0
0164	907002	COFFEE 2 EMP	0	0		0	0	0	0	0
0165	908001	CROWS LANDIN	1	0		0	0	0	0	0
0166	908004	CROWS LANDIN	1	1	100.00	0	0	0	0	0
0167	908007	CROWS LANDIN	0	0		0	0	0	0	0
0168	909006	DEL PUERTO 6	1	0		0	0	0	0	0
0169	910003	DENAIR 3-5,7	1	0		0	0	0	0	0
0170	910006	DENAIR 6 WHI	0	1		0	0	0	0	1
0171	910018	DENAIR 18 HI	2	0		0	0	0	0	0
0172	911010	EMPIRE 10	0	0		0	0	0	0	0
0173	912003	HART RANSOM	0	0		0	0	0	0	0
0174	912006	HART RANSOM	0	0		0	0	0	0	0
0175	913003	HICKMAN 3 LA	0	0		0	0	0	0	0
0176	914004	HUGHSON 4	0	0		0	0	0	0	0

Presidential Preference (continuation)

341 PRECINCTS	R V E O G T I E S R T S E R E D	B C A A L S L T O T S	T P U E R R N C O E U N T T A G E	D W P A . E R R R R Y Y L	D M R E . E R I I C K	J R A O C B K I N S O N .	O V V O E T R E S	U V N O D T E E R S
0221 AV 110001 DENAIR 1	2	2	100.00	0	0	0	0	0
0222 AV 110002 DENAIR 2	5	0		0	0	0	0	0
0223 AV 110008 DENAIR 8	2	1	50.00	0	0	0	0	0
0224 AV 111003 EMPIRE 3	5	3	60.00	0	0	0	0	0
0225 AV 111005 EMPIRE 5	2	1	50.00	0	0	0	0	0
0226 AV 112001 HART RANS	1	2	200.00	0	0	0	0	1
0227 AV 112002 HART RANS	2	2	100.00	0	0	0	0	0
0228 AV 114001 HUGHSON 1	11	2	18.18	0	0	0	0	2
0229 AV 114003 HUGHSON 1	7	5	71.43	0	0	0	0	0
0230 AV 115001 LANGWORTH	15	7	46.67	0	0	0	0	1
0231 AV 115003 LANGWORTH	3	2	66.67	0	0	0	0	0
0232 AV 117001 MODESTO 1	11	8	72.73	0	0	0	0	0
0233 AV 117002 MODESTO 2	10	5	50.00	0	0	0	0	1
0234 AV 117003 MODESTO 3	3	3	100.00	0	0	0	0	0
0235 AV 117004 MODESTO 4	2	1	50.00	0	0	0	0	1
0236 AV 117005 MODESTO 5	2	0		0	0	0	0	0
0237 AV 117006 MODESTO 6	1	1	100.00	0	0	0	0	0
0238 AV 117008 MODESTO 8	3	0		0	0	0	0	0
0239 AV 117009 MODESTO 9	1	3	300.00	0	0	0	0	2
0240 AV 117010 MODESTO 1	5	1	20.00	0	0	0	0	0
0241 AV 117014 MODESTO 1	12	3	25.00	0	0	0	0	0
0242 AV 117016 MODESTO 1	4	2	50.00	0	0	0	0	2
0243 AV 117017 MODESTO 1	9	4	44.44	0	0	0	0	0
0244 AV 117018 MODESTO 1	8	2	25.00	0	0	0	0	0
0245 AV 117021 MODESTO 2	8	0		0	0	0	0	0
0246 AV 117023 MODESTO 2	1	0		0	0	0	0	0
0247 AV 117025 MODESTO 2	0	0		0	0	0	0	0
0248 AV 117027 MODESTO 2	9	8	88.89	0	0	0	0	0
0249 AV 117028 MODESTO 2	7	3	42.86	0	0	0	0	2
0250 AV 117029 MODESTO 2	5	5	100.00	0	0	0	0	2
0251 AV 117030 MODESTO 3	13	5	38.46	0	0	0	0	0
0252 AV 117035 MODESTO 3	7	5	71.43	0	0	0	0	2
0253 AV 117036 MODESTO 3	10	5	50.00	0	0	0	0	0
0254 AV 117040 MODESTO 4	9	3	33.33	0	0	1	0	0
0255 AV 117043 MODESTO 4	13	7	53.85	0	0	1	0	2
0256 AV 117044 MODESTO 4	9	4	44.44	0	0	0	0	1
0257 AV 117047 MODESTO 4	9	7	77.78	0	0	0	0	1
0258 AV 117048 MODESTO 4	3	2	66.67	0	0	0	0	0
0259 AV 117050 MODESTO 5	13	9	69.23	0	0	0	0	1
0260 AV 117052 MODESTO 5	5	1	20.00	0	0	0	0	0
0261 AV 117053 MODESTO 5	4	1	25.00	0	0	0	0	0
0262 AV 117058 MODESTO 5	11	3	27.27	0	0	0	0	0
0263 AV 117059 MODESTO 5	3	1	33.33	0	0	0	0	0
0264 AV 117062 MODESTO 6	5	4	80.00	0	0	0	0	1

341 PRECINCTS	R V E O G T I E S R T S E R E D	B C A A L S L T O T S	T P U E R R N C O E U N T T A G E	Presidential Preference (continuation)				
				D W P A E R R Y L	E E R I C K	J R A O C B K I N S O N I D J R .	O V V O E T R E S	U V N O D T E E R S
0265 AV 117063 MODESTO 6	4	2	50.00	2	0	0	0	0
0266 AV 117068 MODESTO 6	13	7	53.85	0	0	0	0	0
0267 AV 117069 MODESTO 6	7	6	85.71	0	0	1	0	3
0268 AV 117070 MODESTO 7	4	0		0	0	0	0	0
0269 AV 117073 MODESTO 7	2	2	100.00	1	0	0	0	0
0270 AV 117074 MODESTO 7	12	11	91.67	0	0	0	0	3
0271 AV 117076 MODESTO 7	5	4	80.00	0	0	0	0	0
0272 AV 117078 MODESTO 7	8	4	50.00	0	0	0	0	0
0273 AV 117084 MODESTO 8	10	4	40.00	0	0	1	0	0
0274 AV 117090 MODESTO 9	11	3	27.27	0	0	0	0	0
0275 AV 117091 MODESTO 9	6	3	50.00	0	0	0	0	0
0276 AV 117093 MODESTO 9	7	3	42.86	0	0	0	0	1
0277 AV 117098 MODESTO 9	6	1	16.67	0	0	0	0	1
0278 AV 117100 MODESTO 1	7	5	71.43	0	0	0	0	2
0279 AV 117104 MODESTO 1	8	4	50.00	0	0	0	0	0
0280 AV 117105 MODESTO 1	3	1	33.33	0	0	1	0	0
0281 AV 117106 MODESTO 1	3	1	33.33	0	0	0	0	0
0282 AV 117107 MODESTO 1	6	1	16.67	0	0	0	0	0
0283 AV 117112 MODESTO 1	8	2	25.00	0	0	0	0	1
0284 AV 117119 MODESTO 1	2	1	50.00	0	0	0	0	0
0285 AV 117125 MODESTO 1	9	3	33.33	0	0	1	0	0
0286 AV 117165 MODESTO 1	2	0		0	0	0	0	0
0287 AV 117168 MODESTO 1	1	0		0	0	0	0	0
0288 AV 117172 MODESTO 1	4	3	75.00	0	0	1	0	2
0289 AV 119001 NEWMAN 1,	5	0		0	0	0	0	0
0290 AV 119002 NEWMAN 2B	3	0		0	0	0	0	0
0291 AV 119003 NEWMAN 3,	4	3	75.00	0	0	0	0	0
0292 AV 120002 NORTH 2,4	1	2	200.00	0	0	0	0	0
0293 AV 120003 NORTH 3	3	1	33.33	0	0	0	0	0
0294 AV 121001 OAKDALE 1	19	7	36.84	0	0	0	0	1
0295 AV 121002 OAKDALE 2	15	1	6.67	0	0	0	0	0
0296 AV 121003 OAKDALE 3	10	7	70.00	0	0	0	0	2
0297 AV 121005 OAKDALE 5	8	1	12.50	0	0	1	0	0
0298 AV 121006 OAKDALE 6	7	2	28.57	0	0	0	0	0
0299 AV 123001 PARADISE	2	2	100.00	0	0	0	0	1
0300 AV 123004 PARADISE	9	6	66.67	0	0	0	0	1
0301 AV 123005 PARADISE	1	0		0	0	0	0	0
0302 AV 124001 PATTERSON	1	2	200.00	0	0	0	0	0
0303 AV 124002 PATTERSON	5	2	40.00	0	0	0	0	1
0304 AV 124003 PATTERSON	3	0		0	0	0	0	0
0305 AV 124005 PATTERSON	7	3	42.86	0	0	0	0	0
0306 AV 124008 PATTERSON	0	1		0	0	0	0	0
0307 AV 126001 RIVERBANK	6	3	50.00	0	1	0	0	0
0308 AV 126003 RIVERBANK	7	2	28.57	0	0	0	0	1

		Presidential Preference (continuation)							
		R V	T P				J R		
		E O	U E				A O		
		G T	R R				C B		
		I E	N C				K I		
		B C	O E	D W P	E . E	O N			
		A A	U N	A . E	R I	,	O V	U V	
		L S	T T	R R	R D		V O	N O	
		L T	A	R R	I	J	E T	D T	
		O	G	Y Y	C	R	R E	E E	
		T	E	L	K	.	S	R S	
		S	E						
341 PRECINCTS									
0309 AV 126004 RIVERBANK	9	5	55.56	0	0	0	0	0	
0310 AV 126006 RIVERBANK	5	2	40.00	0	0	0	0	0	
0311 AV 126010 RIVERBANK	12	5	41.67	0	0	0	0	0	
0312 AV 127001 SALIDA 1	7	2	28.57	0	0	0	0	0	
0313 AV 127002 SALIDA 2	1	0		0	0	0	0	0	
0314 AV 127004 SALIDA 4	2	1	50.00	0	0	0	0	1	
0315 AV 127007 SALIDA 7	5	4	80.00	0	0	0	0	0	
0316 AV 128001 TURLOCK 1	3	4	133.33	0	0	0	0	1	
0317 AV 128003 TURLOCK 3	4	2	50.00	0	0	1	0	0	
0318 AV 128004 TURLOCK 4	9	4	44.44	0	0	0	0	0	
0319 AV 128005 TURLOCK 5	7	1	14.29	0	0	0	0	1	
0320 AV 128006 TURLOCK 6	9	2	22.22	0	0	0	0	2	
0321 AV 128008 TURLOCK 8	11	6	54.55	0	0	0	0	0	
0322 AV 128012 TURLOCK 1	12	6	50.00	0	0	0	0	1	
0323 AV 128013 TURLOCK 1	5	0		0	0	0	0	0	
0324 AV 128014 TURLOCK 1	13	7	53.85	0	0	0	0	0	
0325 AV 128015 TURLOCK 1	6	4	66.67	1	0	1	0	1	
0326 AV 128016 TURLOCK 1	17	9	52.94	0	0	1	0	3	
0327 AV 128022 TURLOCK 2	7	0		0	0	0	0	0	
0328 AV 128025 TURLOCK 2	6	1	16.67	0	0	0	0	0	
0329 AV 128028 TURLOCK 2	9	3	33.33	0	0	0	0	1	
0330 AV 128029 TURLOCK 2	7	3	42.86	0	0	0	0	1	
0331 AV 128030 TURLOCK 3	3	1	33.33	0	0	0	0	0	
0332 AV 128038 TURLOCK 3	7	7	100.00	0	0	0	0	1	
0333 AV 128044 TURLOCK 4	10	4	40.00	0	0	0	0	2	
0334 AV 129001 WATERFORD	4	1	25.00	0	0	0	0	0	
0335 AV 129002 WATERFORD	1	2	200.00	0	0	0	0	2	
0336 AV 130001 WESTPORT	2	0		0	0	0	0	0	
0337 AV 130002 WESTPORT	3	4	133.33	1	0	0	0	0	
0338 AV 131002 STAR 2,3	3	1	33.33	0	0	0	0	0	
0339 AV 131005 STAR 5D	1	0		0	0	0	0	0	
0340 AV 132001 WHITMORE	4	2	50.00	0	0	0	0	1	
0341 AV 132003 WHITMORE	11	9	81.82	0	0	0	0	2	
GRAND TOTALS	1324	535	40.41	5	3	15	0	75	

341 PRECINCTS	Presidential Preference							
	R E G I S T E R E D	V O T E R S	T P U E R R N C O E U N T T A G E	G E R L S I O T V R E A I L A A L A	L S K Y A N H N	M M O O N O I R C E A H E A D	O V V O E T R E S	U V N O D T E E R S
COUNTY TOTAL	669	135	20.18	24	7	18	0	47
VOTING PRECINCTS	669	135	20.18	24	7	18	0	47
BD OF EQUALIZATION 1 BOARD TOTAL	669	135	20.18	24	7	18	0	47
CONGRESSIONAL 10 CONGRESSIONAL TOTAL	669	135	20.18	24	7	18	0	47
SENATORIAL DISTRICT 5	312	72	23.08	14	5	11	0	26
SENATORIAL DISTRICT 8	171	34	19.88	8	1	2	0	12
SENATORIAL DISTRICT 12 SENATORIAL TOTAL	186	29	15.59	2	1	5	0	9
ASSEMBLY DISTRICT 12 ASSEMBLY DISTRICT 21 ASSEMBLY TOTAL	669	135	20.18	24	7	18	0	47
1ST SUPERVISORIAL	121	21	17.36	4	1	3	0	10
2ND SUPERVISORIAL	123	26	21.14	7	1	1	0	7
3RD SUPERVISORIAL	147	28	19.05	4	2	5	0	11
4TH SUPERVISORIAL	139	38	27.34	7	3	6	0	12
5TH SUPERVISORIAL SUPERVISORIAL TOTAL	669	135	20.18	24	7	18	0	47
CERES	66	14	21.21	2	0	2	0	5
HUGHSON	7	1	14.29	0	0	0	0	0
MODESTO	271	60	22.14	12	4	11	0	19
NEWMAN	15	0		0	0	0	0	0
OAKDALE	26	4	15.38	0	0	1	0	2
PATTERSON	34	6	17.65	0	0	1	0	2
RIVERBANK	29	6	20.69	2	1	1	0	2
TURLOCK	86	19	22.09	4	0	1	0	6
WATERFORD	7	1	14.29	1	0	0	0	0
CITY TOTAL	541	111	20.52	21	5	17	0	36
UNINCORPORATED AREA	128	24	18.75	3	2	1	0	11

				Presidential Preference				
	R V		T P	GER	MM			
	EO		UE	LSI	OO			
	GT		RR	OTV	NO			
	IE	BC	NC	REA	IR			
	SR	AA	OE	IL	CE	OV	UV	
	TS	LS	UN	AA	LSK	AH	VO	NO
	E	LT	TT		Y.A	E	ET	DT
	R	O	A	L	NH	A	RE	EE
	E	T	G	A	NN	D	S	RS
	D	S	E					
341 PRECINCTS								
0049 117010 MODESTO 10.1	3	0		0	0	0	0	0
0050 117014 MODESTO 14.1	5	0		0	0	0	0	0
0051 117016 MODESTO 16.6	6	0		0	0	0	0	0
0052 117017 MODESTO 17.6	3	0		0	0	0	0	0
0053 117018 MODESTO 18.8	4	0		0	0	0	0	0
0054 117021 MODESTO 21.2	2	0		0	0	0	0	0
0055 117023 MODESTO 23.8	2	0		0	0	0	0	0
0056 117025 MODESTO 25.2	3	1	33.33	0	0	0	0	1
0057 117027 MODESTO 27.3	3	0		0	0	0	0	0
0058 117028 MODESTO 28.3	4	2	50.00	2	0	0	0	0
0059 117029 MODESTO 29.6	2	0		0	0	0	0	0
0060 117030 MODESTO 30.6	2	1	50.00	0	0	0	0	0
0061 117035 MODESTO 35.3	2	0		0	0	0	0	0
0062 117036 MODESTO 36.3	0	0		0	0	0	0	0
0063 117040 MODESTO 40.4	2	0		0	0	0	0	0
0064 117043 MODESTO 43.4	2	0		0	0	0	0	0
0065 117044 MODESTO 44.5	1	0		0	0	0	0	0
0066 117047 MODESTO 47.5	4	1	25.00	0	0	0	0	0
0067 117048 MODESTO 48.1	1	0		0	0	0	0	0
0068 117050 MODESTO 50.5	0	0		0	0	0	0	0
0069 117052 MODESTO 52.8	1	0		0	0	0	0	0
0070 117053 MODESTO 53.1	1	1	100.00	0	1	0	0	0
0071 117058 MODESTO 58.6	0	0		0	0	0	0	0
0072 117059 MODESTO 59.1	2	0		0	0	0	0	0
0073 117062 MODESTO 62.1	0	0		0	0	0	0	0
0074 117063 MODESTO 63.1	1	0		0	0	0	0	0
0075 117068 MODESTO 68.9	3	1	33.33	0	0	0	0	0
0076 117069 MODESTO 69.9	2	0		0	0	0	0	0
0077 117070 MODESTO 70.1	2	0		0	0	0	0	0
0078 117073 MODESTO 73.1	1	0		0	0	0	0	0
0079 117074 MODESTO 74.7	2	1	50.00	1	0	0	0	0
0080 117076 MODESTO 76.7	0	0		0	0	0	0	0
0081 117078 MODESTO 78.8	1	0		0	0	0	0	0
0082 117084 MODESTO 84.8	2	0		0	0	0	0	0
0083 117090 MODESTO 90.9	1	0		0	0	0	0	0
0084 117091 MODESTO 91.1	1	0		0	0	0	0	0
0085 117093 MODESTO 93.9	1	0		0	0	0	0	0
0086 117098 MODESTO 98.1	1	0		0	0	0	0	0
0087 117100 MODESTO 100.	2	0		0	0	0	0	0
0088 117104 MODESTO 104.	1	0		0	0	0	0	0
0089 117105 MODESTO 105.	2	1	50.00	0	0	0	0	0
0090 117106 MODESTO 106.	2	1	50.00	0	0	0	0	0
0091 117107 MODESTO 107.	2	0		0	0	0	0	0
0092 117112 MODESTO 112.	4	0		0	0	0	0	0
0093 117119 MODESTO 119.	1	0		0	0	0	0	0
0094 117125 MODESTO 125.	0	0		0	0	0	0	0
0095 117165 MODESTO 165.	1	0		0	0	0	0	0
0096 117168 MODESTO 168.	0	0		0	0	0	0	0

			Presidential Preference						
	R V	T P	G E R		M M				
	E O	U E	L S I		O O				
	G T	R R	O T V		N O				
	I E	B C	R E A		I R				
	S R	A A	I L		C E	O V	U V		
	T S	L S	A A	L S K	A H	V O	N O		
	E	LT	Y . A		E	E T	D T		
	R	O	L N H		A	R E	E E		
	E	T	A N N		D	S	R S		
	D	S	E						
341 PRECINCTS									
0097 117172 MODESTO 172.	1	0			0	0	0	0	
0098 119001 NEWMAN 1,2A	3	0			0	0	0	0	
0099 119002 NEWMAN 2B,4	0	0			0	0	0	0	
0100 119003 NEWMAN 3,5-8	3	0			0	0	0	0	
0101 120002 NORTH 2,4J	1	0			0	0	0	0	
0102 120003 NORTH 3	2	0			0	0	0	0	
0103 121001 OAKDALE 1,2A	0	0			0	0	0	0	
0104 121002 OAKDALE 2B,1	4	1	25.00		0	0	0	0	
0105 121003 OAKDALE 3,4,	0	0			0	0	0	0	
0106 121005 OAKDALE 5,6B	0	0			0	0	0	0	
0107 121006 OAKDALE 6A,7	4	0			0	0	0	0	
0108 123001 PARADISE 1,2	2	0			0	0	0	0	
0109 123004 PARADISE 4,7	2	0			0	0	0	0	
0110 123005 PARADISE 5	1	0			0	0	0	0	
0111 124001 PATTERSON 1,	2	0			0	0	0	0	
0112 124002 PATTERSON 2A	2	0			0	0	0	0	
0113 124003 PATTERSON 3,	1	0			0	0	0	0	
0114 124005 PATTERSON 5A	4	0			0	0	0	0	
0115 124008 PATTERSON 8,	2	0			0	0	0	0	
0116 126001 RIVERBANK 1,	2	0			0	0	0	0	
0117 126003 RIVERBANK 3,	7	1	14.29		0	1	0	0	
0118 126004 RIVERBANK 4,	3	0			0	0	0	0	
0119 126006 RIVERBANK 6,	3	1	33.33		1	0	0	0	
0120 126010 RIVERBANK 10	2	1	50.00		1	0	0	0	
0121 127001 SALIDA 1,3,1	1	0			0	0	0	0	
0122 127002 SALIDA 2,5	1	0			0	0	0	0	
0123 127004 SALIDA 4,6	1	0			0	0	0	0	
0124 127007 SALIDA 7,9	2	0			0	0	0	0	
0125 128001 TURLOCK 1,2	2	1	50.00		0	0	0	1	
0126 128003 TURLOCK 3,41	2	0			0	0	0	0	
0127 128004 TURLOCK 4,7B	4	1	25.00		0	0	0	0	
0128 128005 TURLOCK 5,7A	2	1	50.00		0	0	0	1	
0129 128006 TURLOCK 6,10	3	0			0	0	0	0	
0130 128008 TURLOCK 8,9,	1	0			0	0	0	0	
0131 128012 TURLOCK 12,1	1	0			0	0	0	0	
0132 128013 TURLOCK 13,4	2	1	50.00		0	0	0	0	
0133 128014 TURLOCK 14,1	6	2	33.33		1	0	0	0	
0134 128015 TURLOCK 15A,	2	2	100.00		2	0	0	0	
0135 128016 TURLOCK 16B,	3	1	33.33		0	0	1	0	
0136 128022 TURLOCK 22,2	4	0			0	0	0	0	
0137 128025 TURLOCK 25,3	1	0			0	0	0	0	
0138 128028 TURLOCK 28B,	1	0			0	0	0	0	
0139 128029 TURLOCK 29,3	1	0			0	0	0	0	
0140 128030 TURLOCK 30,3	0	0			0	0	0	0	
0141 128038 TURLOCK 38,4	1	0			0	0	0	0	
0142 128044 TURLOCK 44,4	2	0			0	0	0	0	
0143 129001 WATERFORD 1,	1	0			0	0	0	0	
0144 129002 WATERFORD 2,	1	0			0	0	0	0	

			Presidential Preference						
RV	TP		GER	MM					
EO	UE		LSI	OO					
GT	RR		OTV	NO					
IE	BC	NC	REA	IR					
SR	AA	OE	IL	CE	OV	UV			
TS	LS	UN	AA	LSK	AH	VO	NO		
E	LT	TT	AA	Y.A	AH	VO	NO		
R	O	A	L	NH	A	ET	DT		
E	T	G	L	NN	A	RE	EE		
D	S	E	A	NN	D	S	RS		
341 PRECINCTS									
0145 130001 WESTPORT 1	0	0	0	0	0	0	0	0	
0146 130002 WESTPORT 2 M	1	0	0	0	0	0	0	0	
0147 131002 STAR 2,3	1	0	0	0	0	0	0	0	
0148 131005 STAR 5D	0	0	0	0	0	0	0	0	
0149 132001 WHITMORE 1,6	4	1	25.00	1	0	0	0	0	
0150 132003 WHITMORE 3-5	2	0		0	0	0	0	0	
0151 901001 AIRPORT 1 EM	0	0		0	0	0	0	0	
0152 901003 AIRPORT 3,4	1	0		0	0	0	0	0	
0153 902010 CASWELL 10 C	0	0		0	0	0	0	0	
0154 902011 CASWELL 11	0	0		0	0	0	0	0	
0155 903011 CERES 11,23	1	0		0	0	0	0	0	
0156 903027 CERES 27	0	0		0	0	0	0	0	
0157 904002 CHATOM 2,3,5	1	0		0	0	0	0	0	
0158 905004 CLAUS 4 MCHE	0	0		0	0	0	0	0	
0159 906002 CLUB 2	0	0		0	0	0	0	0	
0160 906008 CLUB 8,11,12	3	0		0	0	0	0	0	
0161 906010 CLUB 10	0	0		0	0	0	0	0	
0162 906016 CLUB 16	0	0		0	0	0	0	0	
0163 907001 COFFEE 1 EMP	0	0		0	0	0	0	0	
0164 907002 COFFEE 2 EMP	0	0		0	0	0	0	0	
0165 908001 CROWS LANDIN	1	0		0	0	0	0	0	
0166 908004 CROWS LANDIN	0	0		0	0	0	0	0	
0167 908007 CROWS LANDIN	1	0		0	0	0	0	0	
0168 909006 DEL PUERTO 6	1	0		0	0	0	0	0	
0169 910003 DENAIR 3-5,7	2	0		0	0	0	0	0	
0170 910006 DENAIR 6 WHI	1	1	100.00	0	1	0	0	0	
0171 910018 DENAIR 18 HI	0	0		0	0	0	0	0	
0172 911010 EMPIRE 10	0	0		0	0	0	0	0	
0173 912003 HART RANSOM	1	0		0	0	0	0	0	
0174 912006 HART RANSOM	0	0		0	0	0	0	0	
0175 913003 HICKMAN 3 LA	1	0		0	0	0	0	0	
0176 914004 HUGHSON 4	0	0		0	0	0	0	0	
0177 916002 MCHENRY 2,8	0	0		0	0	0	0	0	
0178 917049 MODESTO 49,1	0	0		0	0	0	0	0	
0179 917161 MODESTO 161,	0	0		0	0	0	0	0	
0180 917167 MODESTO 167,	0	0		0	0	0	0	0	
0181 917170 MODESTO 170,	1	0		0	0	0	0	0	
0182 917196 MODESTO 196	0	0		0	0	0	0	0	
0183 919009 NEWMAN 9	0	0		0	0	0	0	0	
0184 921009 OAKDALE 9,16	0	0		0	0	0	0	0	
0185 923003 PARADISE 3,1	0	0		0	0	0	0	0	
0186 923013 PARADISE 13-	3	0		0	0	0	0	0	
0187 923020 PARADISE 20,	1	0		0	0	0	0	0	
0188 924007 PATTERSON 7	0	0		0	0	0	0	0	
0189 928021 TURLOCK 21,3	1	0		0	0	0	0	0	
0190 930003 WESTPORT 3	1	1	100.00	0	0	0	0	1	
0191 931005 STAR 5A-C,E,	0	0		0	0	0	0	0	
0192 AV 101002 AIRPORT 2	1	0		0	0	0	0	0	

341 PRECINCTS	R V	B C	T P	Presidential Preference				
				GER	MM	LSI	OO	NO
	EO		UE					
	GT		RR					
	IE	AA	NC	OTV				
	SR	AA	OE	REA			IR	
	TS	LS	UN	IL			CE	OV
	E	LT	TT	AA	LSK	AH	VO	UV
	R	O	A		Y.A	E	ET	NO
	E	T	G	L	NH	A	RE	DT
	D	S	E	A	NN	D	S	ERS
0193 AV 102001 CASWELL 1	5	2	40.00	0	0	0	0	0
0194 AV 102002 CASWELL 2	1	0		0	0	0	0	0
0195 AV 102003 CASWELL 3	0	0		0	0	0	0	0
0196 AV 102005 CASWELL 5	8	1	12.50	0	0	0	0	1
0197 AV 102007 CASWELL 7	3	1	33.33	0	0	0	0	1
0198 AV 103001 CERES 1,2	4	1	25.00	0	0	0	0	1
0199 AV 103002 CERES 2,8	5	0		0	0	0	0	0
0200 AV 103003 CERES 3,4	1	1	100.00	0	0	0	0	0
0201 AV 103005 CERES 5,1	4	0		0	0	0	0	0
0202 AV 103006 CERES 6,1	2	2	100.00	0	0	1	0	1
0203 AV 103007 CERES 7,1	4	2	50.00	0	0	0	0	0
0204 AV 103009 CERES 9,1	5	2	40.00	0	0	0	0	2
0205 AV 103010 CERES 10,	3	0		0	0	0	0	0
0206 AV 103014 CERES 14,	2	1	50.00	0	0	0	0	1
0207 AV 103016 CERES 16,	9	1	11.11	0	0	0	0	0
0208 AV 103026 CERES 26,	3	0		0	0	0	0	0
0209 AV 104001 CHATOM 1,	0	0		0	0	0	0	0
0210 AV 105002 CLAUS 2,5	1	0		0	0	0	0	0
0211 AV 105003 CLAUS 3 L	1	0		0	0	0	0	0
0212 AV 106001 CLUB 1,5	2	0		0	0	0	0	0
0213 AV 106013 CLUB 13	0	0		0	0	0	0	0
0214 AV 107005 COFFEE 5,	1	0		0	0	0	0	0
0215 AV 107006 COFFEE 6,	0	0		0	0	0	0	0
0216 AV 107007 COFFEE 7	4	2	50.00	0	0	0	0	0
0217 AV 108002 CROWS LAN	0	0		0	0	0	0	0
0218 AV 108003 CROWS LAN	1	0		0	0	0	0	0
0219 AV 109001 DEL PUERT	1	0		0	0	0	0	0
0220 AV 109003 DEL PUERT	0	0		0	0	0	0	0
0221 AV 110001 DENAIR 1,	4	0		0	0	0	0	0
0222 AV 110002 DENAIR 2,	1	0		0	0	0	0	0
0223 AV 110008 DENAIR 8-	1	0		0	0	0	0	0
0224 AV 111003 EMPIRE 3,	5	4	80.00	0	0	0	0	4
0225 AV 111005 EMPIRE 5,	1	1	100.00	0	0	0	0	1
0226 AV 112001 HART RANS	0	0		0	0	0	0	0
0227 AV 112002 HART RANS	0	0		0	0	0	0	0
0228 AV 114001 HUGHSON 1	0	0		0	0	0	0	0
0229 AV 114003 HUGHSON 1	2	0		0	0	0	0	0
0230 AV 115001 LANGWORTH	1	0		0	0	0	0	0
0231 AV 115003 LANGWORTH	2	1	50.00	0	0	0	0	1
0232 AV 117001 MODESTO 1	10	4	40.00	0	0	2	0	0
0233 AV 117002 MODESTO 2	1	1	100.00	0	0	1	0	0
0234 AV 117003 MODESTO 3	3	0		0	0	0	0	0
0235 AV 117004 MODESTO 4	3	0		0	0	0	0	0
0236 AV 117005 MODESTO 5	3	0		0	0	0	0	0
0237 AV 117006 MODESTO 6	5	1	20.00	1	0	0	0	0
0238 AV 117008 MODESTO 8	5	2	40.00	1	0	0	0	1
0239 AV 117009 MODESTO 9	5	0		0	0	0	0	0
0240 AV 117010 MODESTO 1	5	3	60.00	0	0	0	0	2

				Presidential Preference							
				R	B	T	G	L	L	O	U
				V	C	P	E	N	S	V	N
				E	A	U	R	A	A	A	O
				O	A	E	A	L	Y	A	V
				G	A	R	R	N	.	E	O
				T	A	R	R	H	A	V	U
				S	A	R	L	N	A	O	N
				R	A	O	L	N	A	R	O
				E	A	E	L	N	A	E	N
				S	A	T	A	N	D	S	R
				D	S	E	A	N	D	S	R
0241	AV	117014	MODESTO 1	2	1	50.00	1	0	0	0	0
0242	AV	117016	MODESTO 1	7	4	57.14	1	0	2	0	1
0243	AV	117017	MODESTO 1	3	1	33.33	0	0	0	0	0
0244	AV	117018	MODESTO 1	7	3	42.86	0	1	0	0	2
0245	AV	117021	MODESTO 2	4	1	25.00	0	0	1	0	0
0246	AV	117023	MODESTO 2	2	1	50.00	0	0	0	0	0
0247	AV	117025	MODESTO 2	5	1	20.00	1	0	0	0	0
0248	AV	117027	MODESTO 2	2	0		0	0	0	0	0
0249	AV	117028	MODESTO 2	6	1	16.67	0	0	1	0	0
0250	AV	117029	MODESTO 2	2	1	50.00	0	0	0	0	1
0251	AV	117030	MODESTO 3	1	1	100.00	0	0	0	0	1
0252	AV	117035	MODESTO 3	5	4	80.00	0	1	1	0	1
0253	AV	117036	MODESTO 3	1	0		0	0	0	0	0
0254	AV	117040	MODESTO 4	4	0		0	0	0	0	0
0255	AV	117043	MODESTO 4	5	2	40.00	0	1	0	0	0
0256	AV	117044	MODESTO 4	0	0		0	0	0	0	0
0257	AV	117047	MODESTO 4	2	0		0	0	0	0	0
0258	AV	117048	MODESTO 4	2	1	50.00	0	0	0	0	1
0259	AV	117050	MODESTO 5	4	0		0	0	0	0	0
0260	AV	117052	MODESTO 5	0	0		0	0	0	0	0
0261	AV	117053	MODESTO 5	3	2	66.67	1	0	0	0	1
0262	AV	117058	MODESTO 5	5	2	40.00	1	0	0	0	1
0263	AV	117059	MODESTO 5	0	0		0	0	0	0	0
0264	AV	117062	MODESTO 6	4	1	25.00	0	0	0	0	0
0265	AV	117063	MODESTO 6	2	1	50.00	0	0	1	0	0
0266	AV	117068	MODESTO 6	3	2	66.67	0	0	1	0	1
0267	AV	117069	MODESTO 6	1	0		0	0	0	0	0
0268	AV	117070	MODESTO 7	5	1	20.00	0	0	1	0	0
0269	AV	117073	MODESTO 7	1	0		0	0	0	0	0
0270	AV	117074	MODESTO 7	2	0		0	0	0	0	0
0271	AV	117076	MODESTO 7	2	0		0	0	0	0	0
0272	AV	117078	MODESTO 7	2	0		0	0	0	0	0
0273	AV	117084	MODESTO 8	4	0		0	0	0	0	0
0274	AV	117090	MODESTO 9	3	1	33.33	0	0	0	0	1
0275	AV	117091	MODESTO 9	1	0		0	0	0	0	0
0276	AV	117093	MODESTO 9	5	2	40.00	1	0	0	0	1
0277	AV	117098	MODESTO 9	1	0		0	0	0	0	0
0278	AV	117100	MODESTO 1	2	0		0	0	0	0	0
0279	AV	117104	MODESTO 1	2	0		0	0	0	0	0
0280	AV	117105	MODESTO 1	3	0		0	0	0	0	0
0281	AV	117106	MODESTO 1	4	2	50.00	1	0	0	0	1
0282	AV	117107	MODESTO 1	1	0		0	0	0	0	0
0283	AV	117112	MODESTO 1	3	0		0	0	0	0	0
0284	AV	117119	MODESTO 1	1	0		0	0	0	0	0
0285	AV	117125	MODESTO 1	4	2	50.00	0	0	0	0	2
0286	AV	117165	MODESTO 1	1	1	100.00	0	0	0	0	0
0287	AV	117168	MODESTO 1	2	0		0	0	0	0	0
0288	AV	117172	MODESTO 1	1	0		0	0	0	0	0

				Presidential Preference				
				GER	MM			
				LSI	OO			
				OTV	NO			
				REA	IR			
				IL	CE	OV	UV	
				AA	AH	VO	NO	
				LSK	E	ET	DT	
				Y.A	A	RE	EE	
				L	NH	RS	RS	
				ANN	D			
				A				
341 PRECINCTS								
0289 AV 119001 NEWMAN 1,	0	0		0	0	0	0	0
0290 AV 119002 NEWMAN 2B	2	0		0	0	0	0	0
0291 AV 119003 NEWMAN 3,	7	0		0	0	0	0	0
0292 AV 120002 NORTH 2,4	1	0		0	0	0	0	0
0293 AV 120003 NORTH 3	0	0		0	0	0	0	0
0294 AV 121001 OAKDALE 1	7	1	14.29	0	0	0	0	1
0295 AV 121002 OAKDALE 2	2	1	50.00	0	0	0	0	1
0296 AV 121003 OAKDALE 3	6	0		0	0	0	0	0
0297 AV 121005 OAKDALE 5	1	1	100.00	0	0	1	0	0
0298 AV 121006 OAKDALE 6	2	0		0	0	0	0	0
0299 AV 123001 PARADISE	3	2	66.67	0	1	0	0	0
0300 AV 123004 PARADISE	4	1	25.00	0	0	1	0	0
0301 AV 123005 PARADISE	1	0		0	0	0	0	0
0302 AV 124001 PATTERSON	4	2	50.00	0	0	1	0	1
0303 AV 124002 PATTERSON	5	2	40.00	0	0	0	0	0
0304 AV 124003 PATTERSON	4	0		0	0	0	0	0
0305 AV 124005 PATTERSON	5	2	40.00	0	0	0	0	1
0306 AV 124008 PATTERSON	5	0		0	0	0	0	0
0307 AV 126001 RIVERBANK	2	0		0	0	0	0	0
0308 AV 126003 RIVERBANK	5	2	40.00	0	0	0	0	2
0309 AV 126004 RIVERBANK	1	0		0	0	0	0	0
0310 AV 126006 RIVERBANK	2	0		0	0	0	0	0
0311 AV 126010 RIVERBANK	2	1	50.00	0	0	1	0	0
0312 AV 127001 SALIDA 1,	4	0		0	0	0	0	0
0313 AV 127002 SALIDA 2,	3	1	33.33	0	0	0	0	1
0314 AV 127004 SALIDA 4,	1	0		0	0	0	0	0
0315 AV 127007 SALIDA 7,	2	1	50.00	0	0	0	0	0
0316 AV 128001 TURLOCK 1	2	0		0	0	0	0	0
0317 AV 128003 TURLOCK 3	3	1	33.33	0	0	0	0	0
0318 AV 128004 TURLOCK 4	7	2	28.57	0	0	0	0	1
0319 AV 128005 TURLOCK 5	2	0		0	0	0	0	0
0320 AV 128006 TURLOCK 6	3	0		0	0	0	0	0
0321 AV 128008 TURLOCK 8	2	1	50.00	0	0	0	0	0
0322 AV 128012 TURLOCK 1	0	0		0	0	0	0	0
0323 AV 128013 TURLOCK 1	1	1	100.00	0	0	0	0	1
0324 AV 128014 TURLOCK 1	4	0		0	0	0	0	0
0325 AV 128015 TURLOCK 1	3	0		0	0	0	0	0
0326 AV 128016 TURLOCK 1	4	1	25.00	0	0	0	0	1
0327 AV 128022 TURLOCK 2	4	0		0	0	0	0	0
0328 AV 128025 TURLOCK 2	1	0		0	0	0	0	0
0329 AV 128028 TURLOCK 2	2	0		0	0	0	0	0
0330 AV 128029 TURLOCK 2	1	1	100.00	1	0	0	0	0
0331 AV 128030 TURLOCK 3	1	0		0	0	0	0	0
0332 AV 128038 TURLOCK 3	1	2	200.00	0	0	0	0	1
0333 AV 128044 TURLOCK 4	6	1	16.67	0	0	0	0	0
0334 AV 129001 WATERFORD	3	1	33.33	1	0	0	0	0
0335 AV 129002 WATERFORD	2	0		0	0	0	0	0
0336 AV 130001 WESTPORT	0	0		0	0	0	0	0

PRINTED 06/30/16, 05:51 PM

341 PRECINCTS				Presidential Preference				
	R E G I S T E R E D	V O T E R S	T P U E R R E N C E U N I T T E S	G E R L S I O T V R E A I L A A L N N	M M O O N O I R C E A H E A D	O V V O E T R E S	U V N O D T E E R S	
0337 AV 130002 WESTPORT	1	0		0	0	0	0	0
0338 AV 131002 STAR 2,3	1	0		0	0	0	0	0
0339 AV 131005 STAR 5D	2	1	50.00	0	0	0	0	1
0340 AV 132001 WHITMORE	2	2	100.00	2	0	0	0	0
0341 AV 132003 WHITMORE	2	1	50.00	0	0	0	0	0
GRAND TOTALS	669	135	20.18	24	7	18	0	47

341 PRECINCTS	United States Senator (more to follow)											
	R E G I S T E R E D	V O T E R S A A L S L T O T A L S	T P U E R R E N C E O E U N T Y T O T A L E	G C Y E A R G E Y	J J L E A R R W S Y	L H T F O O T T	I G M B I E K I E T I O K S	P E A L M I E Z L O A N D O	S A V C I O N T E B E R G	S S T T E O V K E E S	D S U U F N D H E I N M	L L S I I H N N I G G
COUNTY TOTAL	219255	97511	44.47	1071	558	1249	241	812	86	1767	8875	257
VOTING PRECINCTS	219255	97511	44.47	1071	558	1249	241	812	86	1767	8875	257
BD OF EQUALIZATION 1	219255	97511	44.47	1071	558	1249	241	812	86	1767	8875	257
BOARD TOTAL	219255	97511	44.47	1071	558	1249	241	812	86	1767	8875	257
CONGRESSIONAL 10	219255	97511	44.47	1071	558	1249	241	812	86	1767	8875	257
CONGRESSIONAL TOTAL	219255	97511	44.47	1071	558	1249	241	812	86	1767	8875	257
SENATORIAL DISTRICT 5	105514	48191	45.67	522	249	604	116	402	43	870	4359	115
SENATORIAL DISTRICT 8	64283	30608	47.61	304	158	403	77	185	20	492	3100	64
SENATORIAL DISTRICT 12	49458	18712	37.83	245	151	242	48	225	23	405	1416	78
SENATORIAL TOTAL	219255	97511	44.47	1071	558	1249	241	812	86	1767	8875	257
ASSEMBLY DISTRICT 12	140206	65455	46.68	631	292	790	146	431	53	1089	6321	146
ASSEMBLY DISTRICT 21	79049	32056	40.55	440	266	459	95	381	33	678	2554	111
ASSEMBLY TOTAL	219255	97511	44.47	1071	558	1249	241	812	86	1767	8875	257
1ST SUPERVISORIAL	46904	21976	46.85	201	90	275	60	148	20	330	2780	54
2ND SUPERVISORIAL	43795	20567	46.96	218	121	249	44	133	16	347	1536	42
3RD SUPERVISORIAL	41398	17071	41.24	185	106	212	36	165	15	334	926	45
4TH SUPERVISORIAL	50122	23614	47.11	284	127	323	63	192	21	446	2432	54
5TH SUPERVISORIAL	37036	14283	38.57	183	114	190	38	174	14	310	1201	62
SUPERVISORIAL TOTAL	219255	97511	44.47	1071	558	1249	241	812	86	1767	8875	257
CERES	18024	6821	37.84	108	65	84	20	75	10	153	510	31
HUGHSON	3081	1431	46.45	13	13	21	6	9	2	23	95	1
MODESTO	92262	41263	44.72	451	216	531	101	356	41	789	3646	108
NEWMAN	3556	1569	44.12	17	10	27	3	21	0	32	156	7
OAKDALE	9656	4629	47.94	37	14	69	21	27	3	73	637	13
PATTERSON	7670	3241	42.26	32	27	34	7	37	3	68	245	18
RIVERBANK	8971	3808	42.45	41	19	51	9	33	6	65	332	7
TURLOCK	29529	13794	46.71	146	70	155	25	101	9	249	1038	28
WATERFORD	3328	1376	41.35	15	4	21	7	10	0	23	141	3
CITY TOTAL	176077	77932	44.26	860	438	993	199	669	74	1475	6800	216
UNINCORPORATED AREA	43178	19579	45.34	211	120	256	42	143	12	292	2075	41

			United States Senator (more to follow)												
			R V	T P	G K L					P E S A V			D S		
			E O	U E	A . I					C . I			U U		
			G T	R R	I G M B					A L O N			S S F N		
			I E	N C	L H I E					M I O N			T T D		
			S R	O E	T K I E					E Z T E			E O H		
			T S	U N	F E T					L O T B			E O H		
			E	T T	O N E . A					A N T E			V K E		
			R	A	R G R W					O I A N			R E I		
			E	G	R R S					O K D			E E I		
			D	E	Y					T S O			G S M		
341 PRECINCTS															
0001	101002	AIRPORT 2	218	13	5.96	0	0	0	1	0	0	0	0	0	0
0002	102001	CASWELL 1 CL	848	145	17.10	1	1	3	2	4	0	2	2	2	0
0003	102002	CASWELL 2,4	112	17	15.18	0	0	0	0	0	0	0	2	0	0
0004	102003	CASWELL 3	210	20	9.52	0	0	0	0	0	0	0	0	0	0
0005	102005	CASWELL 5,6,	623	116	18.62	0	1	1	0	2	1	1	0	0	0
0006	102007	CASWELL 7	160	44	27.50	0	0	0	2	0	0	1	0	0	0
0007	103001	CERES 1,21,2	579	173	29.88	2	0	4	0	1	0	5	8	1	1
0008	103002	CERES 2,8,37	719	185	25.73	3	2	1	0	4	0	2	5	0	0
0009	103003	CERES 3,4	646	133	20.59	2	5	2	0	2	0	2	7	1	1
0010	103005	CERES 5,19,3	566	133	23.50	1	1	1	0	1	1	3	4	0	0
0011	103006	CERES 6,13,3	535	118	22.06	0	2	3	1	1	0	1	7	0	0
0012	103007	CERES 7,12	649	181	27.89	6	2	3	0	0	0	3	7	1	1
0013	103009	CERES 9,15,2	659	211	32.02	4	1	3	0	1	0	3	11	0	0
0014	103010	CERES 10,20	548	142	25.91	5	0	4	0	1	0	3	11	0	0
0015	103014	CERES 14,17,	554	120	21.66	4	3	2	0	0	0	4	10	2	2
0016	103016	CERES 16,18,	669	172	25.71	1	0	0	0	2	0	6	5	1	1
0017	103026	CERES 26,28,	665	157	23.61	1	1	0	0	6	0	4	1	1	1
0018	104001	CHATOM 1,4 D	287	95	33.10	3	0	1	0	3	0	0	4	0	0
0019	105002	CLAUS 2,5 LA	219	66	30.14	0	0	0	0	2	0	2	8	0	0
0020	105003	CLAUS 3 LANG	170	60	35.29	0	1	1	1	0	0	0	3	0	0
0021	106001	CLUB 1,5 WHI	265	75	28.30	0	0	1	0	1	0	1	6	0	0
0022	106013	CLUB 13	126	29	23.02	0	0	0	0	0	0	0	3	0	0
0023	107005	COFFEE 5,8,1	445	131	29.44	0	0	1	0	0	0	0	17	0	0
0024	107006	COFFEE 6,10	62	26	41.94	0	0	1	0	0	0	0	4	0	0
0025	107007	COFFEE 7	141	54	38.30	0	0	0	0	0	0	1	2	0	0
0026	108002	CROWS LANDIN	125	32	25.60	0	2	0	0	0	0	0	4	0	0
0027	108003	CROWS LANDIN	229	72	31.44	2	0	0	1	0	0	2	4	0	0
0028	109001	DEL PUERTO 1	298	108	36.24	2	2	1	1	0	0	2	8	0	0
0029	109003	DEL PUERTO 3	227	70	30.84	1	1	2	0	2	0	1	4	0	0
0030	110001	DENAIR 1,7A,	446	164	36.77	1	3	5	0	1	0	5	12	0	0
0031	110002	DENAIR 2,12,	586	202	34.47	2	1	4	1	0	0	1	9	0	0
0032	110008	DENAIR 8-11,	187	45	24.06	0	1	3	0	1	0	0	2	0	0
0033	111003	EMPIRE 3,4	528	148	28.03	1	0	2	1	2	0	2	3	0	0
0034	111005	EMPIRE 5,9	228	74	32.46	0	0	1	0	0	0	0	7	0	0
0035	112001	HART RANSOM	188	64	34.04	1	0	0	1	0	0	2	7	0	0
0036	112002	HART RANSOM	80	23	28.75	0	1	0	0	0	0	0	2	1	1
0037	114001	HUGHSON 1A,C	455	152	33.41	2	2	2	1	0	1	5	14	0	0
0038	114003	HUGHSON 1B,3	681	231	33.92	3	2	3	0	2	0	1	10	0	0
0039	115001	LANGWORTH 1,	667	238	35.68	3	1	9	1	0	1	1	41	1	1
0040	115003	LANGWORTH 3D	266	85	31.95	0	1	2	0	0	0	0	9	0	0
0041	117001	MODESTO 1,7,	1004	262	26.10	8	2	8	3	4	0	2	12	2	2
0042	117002	MODESTO 2,10	629	184	29.25	4	0	3	0	1	1	3	20	1	1
0043	117003	MODESTO 3,12	606	120	19.80	2	0	0	0	2	0	3	1	0	0
0044	117004	MODESTO 4,11	688	92	13.37	0	0	1	0	1	0	3	0	1	1
0045	117005	MODESTO 5	375	61	16.27	0	0	1	0	1	1	0	2	0	0
0046	117006	MODESTO 6,9,2	372	23	6.18	1	0	0	0	0	0	0	1	0	0
0047	117008	MODESTO 8,24	852	191	22.42	0	3	1	1	3	0	5	4	0	0
0048	117009	MODESTO 9,12	507	104	20.51	1	1	2	0	0	0	4	1	0	0
0049	117010	MODESTO 10,1	571	189	33.10	3	2	3	0	5	0	5	6	0	0

				United States Senator (more to follow)														
				R	V	T	P	G K L				P E			S A V		D S	
				E	O	U	E	A . I				A L			C . I		U U	
				G	T	R	R	I G M B				M I			O N		F N	
				I	E	B	C	L H I E				E Z			T T		D	
				S	R	A	A	O N E . A				L O			T E		H	
				T	S	L	S	R G R W				A N			B E		E I I H	
				E	R	O	A	G R R S				O K			R E		I N N I	
				D	S	E	E	E Y				T S			O G		S M G G	
0050	117014	MODESTO	14.1	598	138	23.08	2	1	1	0	1	0	1	0	1	4	1	
0051	117016	MODESTO	16.6	655	147	22.44	0	0	0	1	4	1	6	3	0			
0052	117017	MODESTO	17.6	422	122	28.91	1	1	5	0	1	0	3	6	0			
0053	117018	MODESTO	18.8	820	241	29.39	3	1	2	1	5	1	5	10	0			
0054	117021	MODESTO	21.2	520	188	36.15	4	1	7	0	3	0	6	17	0			
0055	117023	MODESTO	23.8	219	26	11.87	0	0	0	0	1	0	1	1	0			
0056	117025	MODESTO	25.2	260	66	25.38	1	0	1	0	0	0	3	8	0			
0057	117027	MODESTO	27.3	656	282	42.99	1	2	3	0	2	0	9	23	0			
0058	117028	MODESTO	28.3	757	261	34.48	0	3	9	4	6	0	11	22	3			
0059	117029	MODESTO	29.6	565	196	34.69	2	1	4	0	2	0	3	12	0			
0060	117030	MODESTO	30.6	571	160	28.02	2	1	5	1	3	0	8	9	1			
0061	117035	MODESTO	35.3	487	184	37.78	6	6	2	1	3	0	2	21	1			
0062	117036	MODESTO	36.3	408	129	31.62	2	0	1	0	3	0	0	12	0			
0063	117040	MODESTO	40.4	652	261	40.03	4	2	6	0	3	0	3	29	0			
0064	117043	MODESTO	43.4	740	219	29.59	2	0	2	2	3	1	4	21	0			
0065	117044	MODESTO	44.5	480	139	28.96	2	1	2	0	0	0	3	11	0			
0066	117047	MODESTO	47.5	759	264	34.78	1	1	3	1	1	0	4	38	0			
0067	117048	MODESTO	48.1	447	168	37.58	2	2	2	1	2	0	2	20	0			
0068	117050	MODESTO	50.5	857	243	28.35	1	2	2	0	3	0	8	13	0			
0069	117052	MODESTO	52.8	472	175	37.08	1	3	1	0	2	0	10	23	1			
0070	117053	MODESTO	53.1	448	98	21.88	1	0	3	0	0	0	2	4	0			
0071	117058	MODESTO	58.6	722	162	22.44	3	1	3	0	1	0	2	10	0			
0072	117059	MODESTO	59.1	302	91	30.13	0	0	0	1	1	0	2	14	0			
0073	117062	MODESTO	62.1	591	170	28.76	7	6	3	0	1	0	0	6	0			
0074	117063	MODESTO	63.1	398	68	17.09	1	0	1	1	1	0	6	0	0			
0075	117068	MODESTO	68.9	540	126	23.33	2	0	1	0	1	0	5	5	1			
0076	117069	MODESTO	69.9	483	153	31.68	1	0	0	0	0	0	1	7	0			
0077	117070	MODESTO	70.1	529	129	24.39	2	0	2	0	0	0	3	12	0			
0078	117073	MODESTO	73.1	376	72	19.15	0	0	2	0	2	0	0	1	0			
0079	117074	MODESTO	74.7	688	211	30.67	0	0	2	1	0	1	2	23	1			
0080	117076	MODESTO	76.7	505	132	26.14	1	1	0	0	3	0	3	12	1			
0081	117078	MODESTO	78.8	754	240	31.83	5	1	2	0	1	1	5	11	0			
0082	117084	MODESTO	84.8	823	271	32.93	1	1	5	2	4	0	9	10	0			
0083	117090	MODESTO	90.9	758	285	37.60	2	2	2	0	0	0	6	10	1			
0084	117091	MODESTO	91.1	383	111	28.98	2	1	2	0	0	0	1	7	0			
0085	117093	MODESTO	93.9	720	237	32.92	2	1	2	1	0	0	6	22	1			
0086	117098	MODESTO	98.1	529	148	27.98	1	0	2	0	1	0	0	20	0			
0087	117100	MODESTO	100.	671	184	27.42	2	1	2	0	5	0	6	17	1			
0088	117104	MODESTO	104.	699	167	23.89	1	0	1	0	0	0	2	8	1			
0089	117105	MODESTO	105.	665	166	24.96	0	2	1	1	6	0	4	2	0			
0090	117106	MODESTO	106.	643	183	28.46	1	2	2	0	2	0	2	19	0			
0091	117107	MODESTO	107.	591	194	32.83	4	0	3	0	1	0	3	11	1			
0092	117112	MODESTO	112.	675	193	28.59	5	1	4	1	4	0	2	16	1			
0093	117119	MODESTO	119.	358	122	34.08	1	2	0	0	2	0	5	14	1			
0094	117125	MODESTO	125.	611	163	26.68	3	0	1	1	0	0	2	12	0			
0095	117165	MODESTO	165.	491	157	31.98	2	0	1	0	0	0	0	9	1			
0096	117168	MODESTO	168.	228	51	22.37	2	0	0	0	2	0	3	4	0			
0097	117172	MODESTO	172.	660	132	20.00	1	1	1	0	0	0	3	8	0			
0098	119001	NEWMAN 1,2A		291	73	25.09	2	1	4	0	0	0	3	9	1			

			United States Senator (more to follow)													
			R	V	T	P	G K L			P E			S A V		D S	
			E	O	U	E	A . I			A L			C . I		U U	
			G	T	R	R	I G			M B			O N		F N	
			I	E	B	C	G C Y			L H			S S		H	
			S	R	A	A	E . A			K I			T E		D	
			T	S	L	S	J J L			E T			T T		E	
			E	R	O	T	E . A			F			E O		H	
			R	O	A	A	R W			O I			V K		E I I H	
			E	T	G	G	R S			O K			R E E		I N N I	
			D	S	E	E	Y			T S			O G		M G G	
341 PRECINCTS																
0148	131005	STAR 5D	177	66	37.29	1	0	0	0	0	0	0	1	3	0	
0149	132001	WHITMORE 1,6	537	137	25.51	2	0	4	0	1	1	7	0	0		
0150	132003	WHITMORE 3-5	526	176	33.46	1	0	4	0	0	1	19	0			
0151	901001	AIRPORT 1 EM	50	17	34.00	0	0	0	0	0	0	3	4	0		
0152	901003	AIRPORT 3,4	16	1	6.25	0	0	0	0	0	0	0	0	0		
0153	902010	CASWELL 10 C	188	89	47.34	2	0	0	0	1	0	1	10	0		
0154	902011	CASWELL 11	64	17	26.56	0	0	0	0	0	0	3	0	0		
0155	903011	CERES 11,23	219	64	29.22	2	0	0	0	0	0	3	6	0		
0156	903027	CERES 27	0	0		0	0	0	0	0	0	0	0	0		
0157	904002	CHATOM 2,3,5	124	46	37.10	0	0	1	0	0	0	0	1	0		
0158	905004	CLAUS 4 MCHE	194	99	51.03	2	0	2	0	4	0	4	9	0		
0159	906002	CLUB 2	153	77	50.33	1	0	3	0	1	0	0	8	0		
0160	906008	CLUB 8,11,12	218	77	35.32	0	0	2	0	4	0	4	5	0		
0161	906010	CLUB 10	112	55	49.11	1	0	2	0	0	0	3	9	0		
0162	906016	CLUB 16	28	15	53.57	0	0	2	0	0	0	0	4	0		
0163	907001	COFFEE 1 EMP	29	15	51.72	0	0	0	0	0	0	0	0	0		
0164	907002	COFFEE 2 EMP	117	54	46.15	2	0	0	0	0	0	1	4	0		
0165	908001	CROWS LANDIN	177	93	52.54	1	2	0	0	0	0	1	5	0		
0166	908004	CROWS LANDIN	175	92	52.57	4	2	1	0	0	0	0	21	0		
0167	908007	CROWS LANDIN	228	108	47.37	0	0	0	0	0	0	6	19	0		
0168	909006	DEL PUERTO 6	106	61	57.55	1	0	0	0	0	0	3	9	0		
0169	910003	DENAIR 3-5,7	215	87	40.47	2	2	1	0	0	0	0	5	0		
0170	910006	DENAIR 6 WHI	246	130	52.85	3	4	1	0	0	0	0	5	1		
0171	910018	DENAIR 18 HI	198	99	50.00	0	0	2	0	0	0	0	9	0		
0172	911010	EMPIRE 10	0	0		0	0	0	0	0	0	0	0	0		
0173	912003	HART RANSOM	166	91	54.82	0	1	1	0	0	0	0	10	0		
0174	912006	HART RANSOM	227	88	38.77	0	1	3	0	2	0	3	3	0		
0175	913003	HICKMAN 3 LA	90	50	55.56	0	0	0	0	2	0	0	13	0		
0176	914004	HUGHSON 4	0	0		0	0	0	0	0	0	0	0	0		
0177	916002	MCHENRY 2,8	94	44	46.81	2	0	0	0	0	0	1	6	0		
0178	917049	MODESTO 49,1	1	1	100.00	0	0	0	0	0	0	0	0	0		
0179	917161	MODESTO 161,	56	12	21.43	0	0	0	0	0	0	0	1	0		
0180	917167	MODESTO 167,	3	2	66.67	0	0	0	0	0	0	0	1	0		
0181	917170	MODESTO 170,	71	31	43.66	0	0	0	0	1	0	0	0	0		
0182	917196	MODESTO 196	1	1	100.00	0	0	0	0	0	0	0	0	0		
0183	919009	NEWMAN 9	0	0		0	0	0	0	0	0	0	0	0		
0184	921009	OAKDALE 9,16	1	1	100.00	0	0	0	0	0	0	0	1	0		
0185	923003	PARADISE 3,1	161	84	52.17	4	0	4	0	0	0	0	3	1		
0186	923013	PARADISE 13-	171	86	50.29	1	0	0	1	0	0	1	8	0		
0187	923020	PARADISE 20,	219	38	17.35	2	0	0	0	4	0	0	1	0		
0188	924007	PATTERSON 7	0	0		0	0	0	0	0	0	0	0	0		
0189	928021	TURLOCK 21,3	79	40	50.63	0	1	0	0	0	0	1	2	0		
0190	930003	WESTPORT 3	135	47	34.81	1	0	1	0	2	0	2	1	0		
0191	931005	STAR 5A-C,E,	208	116	55.77	0	0	1	0	3	0	2	7	0		
0192	AV 101002	AIRPORT 2	271	80	29.52	0	4	1	0	3	2	0	2	1		
0193	AV 102001	CASWELL 1	942	373	39.60	7	1	12	2	6	0	10	13	1		
0194	AV 102002	CASWELL 2	156	54	34.62	1	1	1	0	3	0	1	5	0		
0195	AV 102003	CASWELL 3	277	92	33.21	1	0	0	1	3	0	1	0	0		
0196	AV 102005	CASWELL 5	714	267	37.39	3	1	4	1	3	0	11	20	1		

				United States Senator (more to follow)														
				R	V	T	P	G K L				P E			S A V		D S	
				E	O	U	E	A . I				M B			C . I		U U	
				G	T	R	R	I G				A L			O N		F N	
				I	E	B	C	L H				M I			T E		D	
				S	R	A	A	E . A				E Z			T T		H	
				T	S	L	S	O N				L O			E O		E	
				E	R	O	A	R G				A N			B E		I I H	
				E	T	G	E	R R				D			R E E		N N I	
				D	S	E	E	Y				O			G S		G G	
341 PRECINCTS																		
0197 AV 102007 CASWELL 7	199	92	46.23	1	1	0	0	1	0	1	0	1	4	0				
0198 AV 103001 CERES 1,2	887	446	50.28	8	1	5	2	4	1	4	4	46	2					
0199 AV 103002 CERES 2,8	1170	507	43.33	10	8	10	1	7	0	9	44	3						
0200 AV 103003 CERES 3,4	888	399	44.93	8	7	6	3	3	1	12	50	2						
0201 AV 103005 CERES 5,1	1006	474	47.12	4	2	5	1	6	2	9	32	3						
0202 AV 103006 CERES 6,1	918	391	42.59	5	1	11	6	4	1	12	40	1						
0203 AV 103007 CERES 7,1	1113	533	47.89	6	13	5	3	4	0	13	65	2						
0204 AV 103009 CERES 9,1	1003	545	54.34	13	7	4	0	3	1	11	41	1						
0205 AV 103010 CERES 10,	935	450	48.13	8	5	8	0	6	0	14	40	1						
0206 AV 103014 CERES 14,	930	407	43.76	6	1	5	1	7	2	15	21	4						
0207 AV 103016 CERES 16,	1054	411	38.99	2	0	0	1	5	0	5	22	2						
0208 AV 103026 CERES 26,	1112	469	42.18	7	3	2	1	7	1	10	27	3						
0209 AV 104001 CHATOM 1,	612	328	53.59	7	3	3	4	2	0	5	27	3						
0210 AV 105002 CLAUS 2,5	537	307	57.17	3	2	2	2	0	1	3	41	1						
0211 AV 105003 CLAUS 3 L	551	333	60.44	3	5	5	0	1	0	5	62	0						
0212 AV 106001 CLUB 1,5	595	305	51.26	0	3	4	0	0	1	3	15	0						
0213 AV 106013 CLUB 13	194	108	55.67	3	0	5	0	0	0	3	21	0						
0214 AV 107005 COFFEE 5,	1248	787	63.06	6	3	4	0	2	1	7	125	0						
0215 AV 107006 COFFEE 6,	242	166	68.60	2	0	2	0	3	0	2	23	0						
0216 AV 107007 COFFEE 7	251	120	47.81	1	0	2	0	1	0	2	11	0						
0217 AV 108002 CROWS LAN	347	189	54.47	2	0	2	0	1	0	2	31	0						
0218 AV 108003 CROWS LAN	410	214	52.20	5	2	3	0	0	0	4	26	0						
0219 AV 109001 DEL PUERT	617	349	56.56	9	3	3	1	0	0	4	63	1						
0220 AV 109003 DEL PUERT	288	160	55.56	0	0	1	0	4	0	0	10	1						
0221 AV 110001 DENAIR 1,	791	479	60.56	3	0	11	1	2	0	5	45	1						
0222 AV 110002 DENAIR 2,	978	574	58.69	11	3	8	0	0	1	2	45	0						
0223 AV 110008 DENAIR 8-	460	251	54.57	2	0	4	3	2	0	1	13	1						
0224 AV 111003 EMPIRE 3,	817	387	47.37	3	3	4	0	6	0	5	16	1						
0225 AV 111005 EMPIRE 5,	566	338	59.72	4	1	2	0	1	0	1	58	1						
0226 AV 112001 HART RANS	727	455	62.59	14	5	4	0	1	0	4	55	0						
0227 AV 112002 HART RANS	285	160	56.14	4	0	0	3	0	0	3	32	0						
0228 AV 114001 HUGHSON 1	773	393	50.84	2	6	5	3	4	0	5	25	0						
0229 AV 114003 HUGHSON 1	1172	655	55.89	6	3	11	2	3	1	12	46	1						
0230 AV 115001 LANGWORTH	2194	1420	64.72	13	6	21	1	2	0	11	329	1						
0231 AV 115003 LANGWORTH	785	455	57.96	1	3	6	0	1	0	9	85	3						
0232 AV 117001 MODESTO 1	1720	887	51.57	11	5	18	4	12	1	20	66	2						
0233 AV 117002 MODESTO 2	1143	722	63.17	8	0	5	6	6	0	16	91	2						
0234 AV 117003 MODESTO 3	884	346	39.14	2	3	2	0	10	1	12	4	2						
0235 AV 117004 MODESTO 4	1008	395	39.19	3	1	11	1	6	2	15	7	3						
0236 AV 117005 MODESTO 5	440	151	34.32	0	2	1	2	5	1	7	2	0						
0237 AV 117006 MODESTO 6	486	186	38.27	0	1	0	0	5	0	5	4	0						
0238 AV 117008 MODESTO 8	1321	604	45.72	14	8	11	2	6	0	3	16	1						
0239 AV 117009 MODESTO 9	863	375	43.45	1	1	6	0	5	2	11	19	1						
0240 AV 117010 MODESTO 1	926	527	56.91	13	3	11	3	2	0	16	38	2						
0241 AV 117014 MODESTO 1	1046	560	53.54	3	1	15	1	2	0	6	35	0						
0242 AV 117016 MODESTO 1	1045	446	42.68	3	0	5	1	7	0	11	17	0						
0243 AV 117017 MODESTO 1	670	343	51.19	1	0	6	1	1	0	9	14	1						
0244 AV 117018 MODESTO 1	1515	824	54.39	5	4	9	2	4	0	13	53	0						
0245 AV 117021 MODESTO 2	1195	716	59.92	13	7	8	3	13	0	10	74	0						

United States Senator (more to follow)

341 PRECINCTS	R V		T P														
	E O		U E			G K L											
	G T		R R			A . I			P E	S A V				D S			
	I E	B C	N C			I G	M B	A L	C . I					U U			
	S R	A A	O E	G C Y		L H	I E	M I	O N	S S				F N			
	T S	L S	U N	E . A	J J L	T	K I	E Z	T E	T T				D			
	E	L T	T T	O N	E . A	F	E T	L O	T	E O				H			L L S
	R	O	A	R G	R W	O	I	A N	B	V K				E			I I H
	E	T	G	G	R S	O	K	D	R	E E				I			N N I
	D	S	E	E	Y	T	S	O	G	S				M			G G
0246 AV 117023 MODESTO 2	264	78	29.55	0	0	3	0	2	0	1	0			0			0
0247 AV 117025 MODESTO 2	359	169	47.08	5	0	2	2	1	1	5	22			0			0
0248 AV 117027 MODESTO 2	1139	693	60.84	7	1	7	1	7	1	6	81			3			3
0249 AV 117028 MODESTO 2	1341	618	46.09	5	4	12	3	9	1	14	52			5			5
0250 AV 117029 MODESTO 2	944	540	57.20	8	1	4	0	5	1	10	44			4			4
0251 AV 117030 MODESTO 3	961	506	52.65	8	4	9	0	5	1	10	63			0			0
0252 AV 117035 MODESTO 3	967	636	65.77	4	2	20	2	11	0	10	66			0			0
0253 AV 117036 MODESTO 3	728	444	60.99	11	6	10	3	5	1	12	47			1			1
0254 AV 117040 MODESTO 4	1412	903	63.95	5	4	11	1	5	0	13	113			2			2
0255 AV 117043 MODESTO 4	1370	813	59.34	3	2	10	3	6	1	16	64			1			1
0256 AV 117044 MODESTO 4	1089	684	62.81	4	5	7	0	0	1	12	76			2			2
0257 AV 117047 MODESTO 4	1618	983	60.75	13	1	5	2	3	0	12	146			1			1
0258 AV 117048 MODESTO 4	960	618	64.38	15	1	8	1	3	0	4	74			1			1
0259 AV 117050 MODESTO 5	1653	830	50.21	11	7	15	2	10	0	30	63			0			0
0260 AV 117052 MODESTO 5	1072	724	67.54	9	7	7	4	2	1	8	120			0			0
0261 AV 117053 MODESTO 5	758	366	48.28	3	4	2	0	6	0	7	21			0			0
0262 AV 117058 MODESTO 5	1210	560	46.28	6	2	9	0	3	1	17	41			0			0
0263 AV 117059 MODESTO 5	622	402	64.63	3	2	4	0	3	1	4	44			3			3
0264 AV 117062 MODESTO 6	877	465	53.02	4	10	6	0	3	0	4	28			0			0
0265 AV 117063 MODESTO 6	658	250	37.99	3	3	2	0	2	0	4	3			0			0
0266 AV 117068 MODESTO 6	1010	526	52.08	6	4	4	0	4	2	16	40			5			5
0267 AV 117069 MODESTO 6	1000	585	58.50	7	4	4	2	3	1	12	25			1			1
0268 AV 117070 MODESTO 7	1037	633	61.04	7	2	4	0	1	2	8	100			1			1
0269 AV 117073 MODESTO 7	647	238	36.79	1	2	3	0	2	0	5	14			2			2
0270 AV 117074 MODESTO 7	1561	957	61.31	8	5	10	6	4	0	8	125			2			2
0271 AV 117076 MODESTO 7	824	429	52.06	5	5	7	2	0	1	11	24			2			2
0272 AV 117078 MODESTO 7	1349	758	56.19	3	2	8	1	5	1	14	86			3			3
0273 AV 117084 MODESTO 8	1379	639	46.34	5	5	7	0	7	0	12	34			1			1
0274 AV 117090 MODESTO 9	1519	858	56.48	8	4	9	1	3	0	10	63			4			4
0275 AV 117091 MODESTO 9	970	588	60.62	13	3	13	1	0	1	11	59			2			2
0276 AV 117093 MODESTO 9	1463	827	56.53	6	5	8	1	1	1	9	114			1			1
0277 AV 117098 MODESTO 9	1059	594	56.09	5	1	4	0	5	0	19	73			1			1
0278 AV 117100 MODESTO 1	1321	707	53.52	11	2	7	1	4	0	10	65			7			7
0279 AV 117104 MODESTO 1	1193	546	45.77	5	3	1	1	7	0	9	45			3			3
0280 AV 117105 MODESTO 1	912	401	43.97	5	0	5	1	5	0	9	22			3			3
0281 AV 117106 MODESTO 1	1016	556	54.72	5	0	8	3	1	0	9	50			4			4
0282 AV 117107 MODESTO 1	1289	759	58.88	7	1	11	2	4	1	11	73			1			1
0283 AV 117112 MODESTO 1	1360	708	52.06	8	1	10	2	4	0	8	91			3			3
0284 AV 117119 MODESTO 1	926	600	64.79	4	4	7	0	2	3	9	122			0			0
0285 AV 117125 MODESTO 1	1028	578	56.23	7	0	5	2	5	1	9	60			0			0
0286 AV 117165 MODESTO 1	963	515	53.48	5	2	3	0	3	0	14	60			0			0
0287 AV 117168 MODESTO 1	229	93	40.61	0	0	1	0	3	1	2	6			0			0
0288 AV 117172 MODESTO 1	1021	506	49.56	7	0	6	0	4	1	9	41			3			3
0289 AV 119001 NEWMAN 1	456	243	53.29	3	1	5	0	2	0	4	31			2			2
0290 AV 119002 NEWMAN 2B	576	333	57.81	5	1	8	0	3	0	5	43			2			2
0291 AV 119003 NEWMAN 3	1030	557	54.08	5	3	8	2	7	0	16	58			1			1
0292 AV 120002 NORTH 2,4	265	170	64.15	0	2	1	1	1	0	2	35			0			0
0293 AV 120003 NORTH 3	468	279	59.62	5	0	5	0	0	0	7	52			0			0
0294 AV 121001 OAKDALE 1	1344	722	53.72	10	2	15	1	2	0	8	82			0			0

				United States Senator (more to follow)											
				R V	T P			G K L		P E		S A V		D S	
				E O	U E			A . I		A L		C . I		U U	
				G T	R R			I G		M B		O N		F N	
				I E	N C			L H		A L		T B		H	
				S R	O E			I E		M I		E O		E I	
				T S	U N			T K		E Z		T T		D	
				E	T T			F E		L O		E O		H	
				R	A			O		I		V K		E I	
				E	G			O		A N		E E		I N	
				D	E			T		D		S		M G	
341 PRECINCTS															
0295 AV 121002 OAKDALE 2	1612	773	47.95	6	1	13	5	3	0	14	118	0			
0296 AV 121003 OAKDALE 3	1289	723	56.09	3	2	13	8	5	0	12	108	0			
0297 AV 121005 OAKDALE 5	996	633	63.55	5	1	4	2	3	1	10	112	1			
0298 AV 121006 OAKDALE 6	1110	638	57.48	5	6	6	0	3	0	13	105	8			
0299 AV 123001 PARADISE	512	321	62.70	9	1	7	0	2	1	3	40	0			
0300 AV 123004 PARADISE	1035	452	43.67	2	4	5	1	4	0	9	11	4			
0301 AV 123005 PARADISE	306	86	28.10	0	1	1	0	1	0	2	3	0			
0302 AV 124001 PATTERSON	962	499	51.87	9	1	8	0	6	2	12	48	5			
0303 AV 124002 PATTERSON	957	464	48.48	4	2	1	0	12	1	8	26	6			
0304 AV 124003 PATTERSON	746	402	53.89	8	3	3	0	4	0	13	44	1			
0305 AV 124005 PATTERSON	1204	611	50.75	6	9	3	3	4	0	9	55	0			
0306 AV 124008 PATTERSON	640	306	47.81	2	4	3	2	3	0	4	19	1			
0307 AV 126001 RIVERBANK	1040	529	50.87	3	1	7	2	3	2	5	73	0			
0308 AV 126003 RIVERBANK	867	374	43.14	2	5	4	1	2	1	10	11	1			
0309 AV 126004 RIVERBANK	1456	804	55.22	12	4	6	3	11	0	12	102	4			
0310 AV 126006 RIVERBANK	851	419	49.24	5	3	10	0	2	1	11	19	1			
0311 AV 126010 RIVERBANK	1424	683	47.96	8	3	11	1	3	2	7	72	0			
0312 AV 127001 SALIDA 1,	980	518	52.86	5	1	8	0	1	0	9	21	2			
0313 AV 127002 SALIDA 2,	671	364	54.25	0	1	4	1	5	0	6	26	0			
0314 AV 127004 SALIDA 4,	788	453	57.49	2	5	4	1	11	0	15	17	1			
0315 AV 127007 SALIDA 7,	769	379	49.28	3	3	3	0	3	0	3	21	0			
0316 AV 128001 TURLOCK 1	768	385	50.13	1	1	4	1	4	0	10	23	1			
0317 AV 128003 TURLOCK 3	471	202	42.89	5	2	4	0	3	0	7	7	1			
0318 AV 128004 TURLOCK 4	1047	464	44.32	2	2	8	4	8	0	8	10	3			
0319 AV 128005 TURLOCK 5	636	363	57.08	4	1	7	0	11	0	6	16	2			
0320 AV 128006 TURLOCK 6	1118	624	55.81	5	4	7	2	5	1	10	44	3			
0321 AV 128008 TURLOCK 8	1607	1028	63.97	24	4	12	0	2	0	7	97	0			
0322 AV 128012 TURLOCK 1	1708	1162	68.03	19	1	11	1	1	0	11	136	2			
0323 AV 128013 TURLOCK 1	1098	574	52.28	7	3	4	1	1	0	10	47	0			
0324 AV 128014 TURLOCK 1	1214	655	53.95	3	7	5	1	8	0	9	50	2			
0325 AV 128015 TURLOCK 1	1394	757	54.30	4	9	8	1	5	1	17	73	0			
0326 AV 128016 TURLOCK 1	1517	816	53.79	5	3	4	4	6	0	27	49	0			
0327 AV 128022 TURLOCK 2	1272	680	53.46	7	2	11	0	2	0	10	48	1			
0328 AV 128025 TURLOCK 2	681	367	53.89	0	2	5	1	2	0	5	31	1			
0329 AV 128028 TURLOCK 2	1122	530	47.24	7	5	3	0	2	0	2	42	0			
0330 AV 128029 TURLOCK 2	951	593	62.36	4	1	6	0	3	0	8	73	1			
0331 AV 128030 TURLOCK 3	518	233	44.98	1	1	3	1	5	0	10	7	1			
0332 AV 128038 TURLOCK 3	1024	613	59.86	5	1	10	1	1	1	14	43	1			
0333 AV 128044 TURLOCK 4	1093	542	49.59	6	3	1	0	5	2	14	66	2			
0334 AV 129001 WATERFORD	991	517	52.17	10	2	9	2	8	0	5	58	3			
0335 AV 129002 WATERFORD	889	448	50.39	3	1	4	3	0	0	7	55	0			
0336 AV 130001 WESTPORT	431	229	53.13	1	1	5	0	0	0	4	57	1			
0337 AV 130002 WESTPORT	417	235	56.35	3	2	5	0	2	0	1	23	0			
0338 AV 131002 STAR 2,3	434	253	58.29	1	0	1	1	4	0	3	49	0			
0339 AV 131005 STAR 5D	286	159	55.59	1	2	0	1	1	0	4	10	3			
0340 AV 132001 WHITMORE	666	316	47.45	0	1	3	1	2	1	17	16	2			
0341 AV 132003 WHITMORE	1335	814	60.97	8	8	3	1	2	0	12	89	1			
GRAND TOTALS	219255	97511	44.47	1071	558	1249	241	812	86	1767	8875	257			

United States Senator (continuation/more)												
	R V		T P			J W						
	E O		U E			A I						
	G T		R R			R L						
	I E	B C	N C	L L S		R L	T G B				M M H	
	S R	A A	O E	O . A		E I	H . E		G C		D K	A A E
	T S	L S	U N	R N	P W	L A	O C		R O	J K	O R	R T R
	E	L T	T T	E C	H Y	L M	M D C		E N	A R	N A	K T D
	R	O	A	T H	I M	S	A E A	R U	G L	S A	M	H
	E	T	G	T E	L A	O	S L R	O N	O	O U	P	E
341 PRECINCTS	D	S	E	A Z	N	N	O	N Z	N	N S	E	W
COUNTY TOTAL	219255	97511	44.47	11363	4620	2651	4027	2048	5127	427	1446	670
VOTING PRECINCTS	219255	97511	44.47	11363	4620	2651	4027	2048	5127	427	1446	670
BD OF EQUALIZATION 1	219255	97511	44.47	11363	4620	2651	4027	2048	5127	427	1446	670
BOARD TOTAL	219255	97511	44.47	11363	4620	2651	4027	2048	5127	427	1446	670
CONGRESSIONAL 10	219255	97511	44.47	11363	4620	2651	4027	2048	5127	427	1446	670
CONGRESSIONAL TOTAL	219255	97511	44.47	11363	4620	2651	4027	2048	5127	427	1446	670
SENATORIAL DISTRICT 5	105514	48191	45.67	4915	1932	1401	1971	1070	2538	216	689	340
SENATORIAL DISTRICT 8	64283	30608	47.61	2791	1889	1169	1546	812	2095	164	599	262
SENATORIAL DISTRICT 12	49458	18712	37.83	3657	799	81	510	166	494	47	158	68
SENATORIAL TOTAL	219255	97511	44.47	11363	4620	2651	4027	2048	5127	427	1446	670
ASSEMBLY DISTRICT 12	140206	65455	46.68	6373	3126	2460	3146	1729	4212	352	1143	544
ASSEMBLY DISTRICT 21	79049	32056	40.55	4990	1494	191	881	319	915	75	303	126
ASSEMBLY TOTAL	219255	97511	44.47	11363	4620	2651	4027	2048	5127	427	1446	670
1ST SUPERVISORIAL	46904	21976	46.85	2142	1098	804	1063	547	1375	139	410	193
2ND SUPERVISORIAL	43795	20567	46.96	2111	1247	786	1012	550	1404	95	384	177
3RD SUPERVISORIAL	41398	17071	41.24	2337	842	408	675	372	831	65	231	106
4TH SUPERVISORIAL	50122	23614	47.11	2015	876	589	894	476	1152	84	314	144
5TH SUPERVISORIAL	37036	14283	38.57	2758	557	64	383	103	365	44	107	50
SUPERVISORIAL TOTAL	219255	97511	44.47	11363	4620	2651	4027	2048	5127	427	1446	670
CERES	18024	6821	37.84	1368	231	36	138	51	184	22	60	26
HUGHSON	3081	1431	46.45	134	103	77	65	30	121	6	34	16
MODESTO	92262	41263	44.72	4288	1530	1085	1527	832	2018	163	551	256
NEWMAN	3556	1569	44.12	275	65	5	52	10	50	1	9	4
OAKDALE	9656	4629	47.94	347	216	210	221	101	318	36	96	47
PATTERSON	7670	3241	42.26	595	101	9	99	20	62	6	20	15
RIVERBANK	8971	3808	42.45	640	136	142	161	82	213	31	68	42
TURLOCK	29529	13794	46.71	1527	627	510	663	337	894	59	225	124
WATERFORD	3328	1376	41.35	146	101	61	59	38	60	11	40	14
CITY TOTAL	176077	77932	44.26	9320	3110	2135	2985	1501	3920	335	1103	544
UNINCORPORATED AREA	43178	19579	45.34	2043	1510	516	1042	547	1207	92	343	126

United States Senator (continuation/more)

		R V	T P							J W					M M H
		E O	U E							A I					A A E
		G T	R R							R L					R T R
		I E	N C	L L S			R L	T G B					K T D		
		S R	O E	O . A			E I	H . E	G C			D K	A A E		
		T S	U N	R N	P W			L A	O C	R O	J K	O R	R T R		
		E	T T	E C	H Y			L M	M D C	E N	A R	N A	K T D		
		R	A	T H	I M			S	A E A	R U	S A	N M	H		
		E	G	T E	L A			O	S L R	O N	O U	P	E		
341 PRECINCTS		D	E	A Z	N			N	O	N Z	N	N S	E	W	
0001	101002 AIRPORT 2	218	13	5.96	3	2	0	0	1	0	0	0	0	0	
0002	102001 CASWELL 1 CL	848	145	17.10	45	2	3	1	0	2	0	0	0	0	
0003	102002 CASWELL 2,4	112	17	15.18	4	0	0	0	0	0	0	0	0	0	
0004	102003 CASWELL 3	210	20	9.52	11	0	0	0	0	0	0	0	0	0	
0005	102005 CASWELL 5,6,	623	116	18.62	43	6	0	1	0	0	4	0	0	0	
0006	102007 CASWELL 7	160	44	27.50	7	6	0	0	1	1	0	3	0	0	
0007	103001 CERES 1,21,2	579	173	29.88	42	5	0	2	1	4	2	1	0	0	
0008	103002 CERES 2,8,37	719	185	25.73	43	2	1	6	1	5	1	4	1	1	
0009	103003 CERES 3,4	646	133	20.59	23	8	1	3	0	2	1	1	1	1	
0010	103005 CERES 5,19,3	566	133	23.50	35	0	1	3	3	2	0	1	0	0	
0011	103006 CERES 6,13,3	535	118	22.06	17	5	1	1	2	2	2	0	1	1	
0012	103007 CERES 7,12	649	181	27.89	26	11	1	5	1	5	0	1	0	0	
0013	103009 CERES 9,15,2	659	211	32.02	45	5	0	3	2	9	0	2	1	1	
0014	103010 CERES 10,20	548	142	25.91	23	4	1	7	3	9	0	2	1	1	
0015	103014 CERES 14,17,	554	120	21.66	19	1	0	5	3	1	0	1	1	1	
0016	103016 CERES 16,18,	669	172	25.71	60	4	0	5	0	5	0	1	1	1	
0017	103026 CERES 26,28,	665	157	23.61	42	2	0	3	2	1	0	0	2	2	
0018	104001 CHATOM 1,4 D	287	95	33.10	7	16	0	6	1	3	0	3	1	1	
0019	105002 CLAUS 2,5 LA	219	66	30.14	2	3	3	4	2	4	0	0	3	3	
0020	105003 CLAUS 3 LANG	170	60	35.29	0	6	5	6	2	6	0	0	0	0	
0021	106001 CLUB 1,5 WHI	265	75	28.30	9	2	2	6	0	6	1	2	0	0	
0022	106013 CLUB 13	126	29	23.02	1	1	0	0	1	3	2	0	0	0	
0023	107005 COFFEE 5,8,1	445	131	29.44	8	4	4	9	8	12	0	2	0	0	
0024	107006 COFFEE 6,10	62	26	41.94	1	1	1	3	1	3	0	0	1	1	
0025	107007 COFFEE 7	141	54	38.30	7	0	5	2	1	6	2	0	0	0	
0026	108002 CROWS LANDIN	125	32	25.60	0	1	0	3	3	3	0	0	0	0	
0027	108003 CROWS LANDIN	229	72	31.44	8	12	0	3	4	6	0	0	0	0	
0028	109001 DEL PUERTO 1	298	108	36.24	3	8	1	14	3	5	1	0	0	0	
0029	109003 DEL PUERTO 3	227	70	30.84	10	3	1	2	0	2	0	1	0	0	
0030	110001 DENAIR 1,7A,	446	164	36.77	14	9	11	3	9	12	1	3	2	2	
0031	110002 DENAIR 2,12,	586	202	34.47	13	15	15	16	12	24	3	2	3	3	
0032	110008 DENAIR 8-11,	187	45	24.06	8	3	0	4	3	5	0	2	0	0	
0033	111003 EMPIRE 3,4	528	148	28.03	49	4	2	4	2	5	0	0	3	3	
0034	111005 EMPIRE 5,9	228	74	32.46	1	7	1	5	2	9	1	2	0	0	
0035	112001 HART RANSOM	188	64	34.04	6	4	0	5	2	3	0	0	0	0	
0036	112002 HART RANSOM	80	23	28.75	2	0	0	2	0	1	0	1	1	1	
0037	114001 HUGHSON 1A,C	455	152	33.41	9	5	17	9	2	16	1	5	3	3	
0038	114003 HUGHSON 1B,3	681	231	33.92	29	11	7	19	6	20	1	2	2	2	
0039	115001 LANGWORTH 1,	667	238	35.68	10	9	12	11	12	24	2	6	2	2	
0040	115003 LANGWORTH 3D	266	85	31.95	1	3	2	6	6	4	0	1	2	2	
0041	117001 MODESTO 1,7,	1004	262	26.10	34	9	1	4	3	4	0	4	3	3	
0042	117002 MODESTO 2,10	629	184	29.25	15	7	11	5	5	17	0	2	0	0	
0043	117003 MODESTO 3,12	606	120	19.80	40	3	0	5	1	0	0	2	1	1	
0044	117004 MODESTO 4,11	688	92	13.37	23	2	0	2	0	4	0	1	0	0	
0045	117005 MODESTO 5	375	61	16.27	15	2	0	0	1	1	0	1	0	0	
0046	117006 MODESTO 6,9,2	372	23	6.18	8	1	0	0	0	0	0	0	0	0	
0047	117008 MODESTO 8,24	852	191	22.42	42	5	3	5	0	0	0	2	1	1	
0048	117009 MODESTO 9,12	507	104	20.51	13	7	1	6	1	6	0	1	2	2	

			United States Senator (continuation/more)											
	R V		T P				J W							
	E O		U E				A I							
	G T		R R				R L							
	I E	B C	N C	L L S			R L	T G B					M M H	
	S R	A A	O E	O . A			E I	H . E		G C		D K	A A E	
	T S	L S	U N	R N	P W		L A	O C		R O	J K	O R	R T R	
	E	L T	T T	E C	H Y		L M	M D C		E N	A R	N A	K T D	
	R	O	A	T H	I M		S	A E A	R U	G L	S A	N M	H	
	E	T	G	T E	L A		O	S L R	O N	O	O U	P	E	
341 PRECINCTS	D	S	E	A Z	N		N	O	N Z	N	N S	E	W	
0097 117172 MODESTO 172,	660	132	20.00	15	1	3	7	1	5	0	0	0	0	
0098 119001 NEWMAN 1,2A	291	73	25.09	8	2	0	2	0	5	0	0	0	0	
0099 119002 NEWMAN 2B,4	461	133	28.85	22	4	0	10	0	4	0	2	0	0	
0100 119003 NEWMAN 3,5-8	742	230	31.00	48	6	1	8	4	10	0	3	3	0	
0101 120002 NORTH 2,4J	88	36	40.91	0	4	1	0	1	5	1	0	2	0	
0102 120003 NORTH 3	176	52	29.55	6	4	0	4	0	8	0	3	0	0	
0103 121001 OAKDALE 1,2A	693	229	33.04	30	8	13	11	2	7	2	4	2	0	
0104 121002 OAKDALE 2B,1	825	273	33.09	29	9	16	22	5	21	1	6	3	0	
0105 121003 OAKDALE 3,4,	678	236	34.81	14	10	12	8	10	18	2	8	3	0	
0106 121005 OAKDALE 5,6B	512	200	39.06	11	10	11	6	3	11	1	1	2	0	
0107 121006 OAKDALE 6A,7	596	201	33.72	8	2	15	14	10	18	0	1	2	0	
0108 123001 PARADISE 1,2	176	49	27.84	7	1	0	2	1	3	0	1	0	0	
0109 123004 PARADISE 4,7	750	172	22.93	37	6	0	3	3	4	0	0	2	0	
0110 123005 PARADISE 5	283	31	10.95	4	1	0	1	0	0	0	0	0	0	
0111 124001 PATTERSON 1,	726	234	32.23	45	3	0	6	0	2	0	0	2	0	
0112 124002 PATTERSON 2A	698	186	26.65	48	4	0	10	2	2	1	2	3	0	
0113 124003 PATTERSON 3,	451	156	34.59	36	9	0	4	2	5	0	3	1	0	
0114 124005 PATTERSON 5A	759	233	30.70	40	2	2	8	0	2	0	0	2	0	
0115 124008 PATTERSON 8,	527	150	28.46	24	6	0	4	1	4	0	2	0	0	
0116 126001 RIVERBANK 1,	644	223	34.63	49	6	9	6	2	13	3	3	1	0	
0117 126003 RIVERBANK 3,	582	153	26.29	47	4	10	3	4	10	1	1	1	0	
0118 126004 RIVERBANK 4,	830	270	32.53	43	13	9	9	12	26	0	8	3	0	
0119 126006 RIVERBANK 6,	516	150	29.07	40	3	1	5	2	1	6	2	4	0	
0120 126010 RIVERBANK 10	761	203	26.68	28	3	12	14	3	7	3	3	4	0	
0121 127001 SALIDA 1,3,1	693	203	29.29	43	8	10	8	7	9	3	2	2	0	
0122 127002 SALIDA 2,5	492	166	33.74	21	12	6	12	5	6	2	3	4	0	
0123 127004 SALIDA 4,6	621	187	30.11	21	6	10	13	3	11	2	5	2	0	
0124 127007 SALIDA 7,9	547	149	27.24	15	8	3	10	4	11	3	0	1	0	
0125 128001 TURLOCK 1,2	498	157	31.53	21	4	1	5	6	6	1	3	2	0	
0126 128003 TURLOCK 3,4I	273	68	24.91	28	4	3	3	0	1	0	1	1	0	
0127 128004 TURLOCK 4,7B	606	187	30.86	45	8	7	5	7	5	1	5	1	0	
0128 128005 TURLOCK 5,7A	430	127	29.53	16	3	6	5	2	3	0	2	1	0	
0129 128006 TURLOCK 6,10	608	205	33.72	18	7	10	9	7	22	1	4	3	0	
0130 128008 TURLOCK 8,9,	739	299	40.46	17	16	15	23	15	29	1	4	6	0	
0131 128012 TURLOCK 12,1	622	254	40.84	22	11	5	20	8	28	1	6	2	0	
0132 128013 TURLOCK 13,4	581	168	28.92	22	5	7	7	2	12	1	0	2	0	
0133 128014 TURLOCK 14,1	652	187	28.68	24	5	8	6	1	12	2	2	2	0	
0134 128015 TURLOCK 15A,	805	235	29.19	25	6	5	21	5	8	1	4	1	0	
0135 128016 TURLOCK 16B,	760	271	35.66	29	4	7	21	8	24	3	4	4	0	
0136 128022 TURLOCK 22,2	657	216	32.88	25	8	6	7	7	16	1	8	1	0	
0137 128025 TURLOCK 25,3	392	93	23.72	10	3	1	3	1	3	0	1	0	0	
0138 128028 TURLOCK 28B,	543	140	25.78	18	2	12	13	4	3	0	0	4	0	
0139 128029 TURLOCK 29,3	330	121	36.67	11	2	4	7	12	11	0	2	1	0	
0140 128030 TURLOCK 30,3	435	73	16.78	27	0	4	1	1	2	0	0	2	0	
0141 128038 TURLOCK 38,4	626	218	34.82	31	9	13	4	7	15	0	1	3	0	
0142 128044 TURLOCK 44,4	654	147	22.48	21	4	11	2	1	1	0	0	5	0	
0143 129001 WATERFORD 1,	763	228	29.88	28	12	18	8	10	14	2	7	2	0	
0144 129002 WATERFORD 2,	685	183	26.72	19	12	10	8	8	8	2	6	2	0	

United States Senator (continuation/more)

	R V		T P			J W								
	E O		U E			A I								
	G T		R R			R L								
	I E	B C	N C	L L S		R L	T G B						M M H	
	S R	A A	O E	O . A		E I	H . E		G C		D K	A A E		
	T S	L S	U N	R N	P W	L A	O C		R O	J K	O R	R T R		
	E	L T	T T	E C	H Y	L M	M D C		E N	A R	N A	K T D		
	R	O	A	T H	I M	S	A E A	R U	G L	S A	M	H		
	E	T	G	T E	L A	O	S L R	O N	O	O U	P	E		
341 PRECINCTS	D	S	E	A Z	N	N	O	N Z	N	N S	E	W		
0145 130001 WESTPORT 1	247	73	29.55	5	4	0	6	1	4	2	0	1		
0146 130002 WESTPORT 2 M	226	63	27.88	8	6	2	3	0	7	0	1	0		
0147 131002 STAR 2,3	172	56	32.56	5	5	2	1	2	4	0	3	2		
0148 131005 STAR 5D	177	66	37.29	2	7	3	3	7	5	1	6	0		
0149 132001 WHITMORE 1,6	537	137	25.51	34	7	11	4	3	5	0	3	0		
0150 132003 WHITMORE 3-5	526	176	33.46	13	11	9	20	8	16	2	3	1		
0151 901001 AIRPORT 1 EM	50	17	34.00	1	1	1	1	1	0	0	0	0		
0152 901003 AIRPORT 3,4	16	1	6.25	0	0	0	0	0	0	0	0	0		
0153 902010 CASWELL 10 C	188	89	47.34	8	10	0	5	1	8	0	2	0		
0154 902011 CASWELL 11	64	17	26.56	8	0	0	0	0	0	0	0	0		
0155 903011 CERES 11,23	219	64	29.22	16	0	0	0	0	3	0	0	1		
0156 903027 CERES 27	0	0		0	0	0	0	0	0	0	0	0		
0157 904002 CHATOM 2,3,5	124	46	37.10	15	5	2	1	0	0	0	2	0		
0158 905004 CLAUS 4 MCH	194	99	51.03	4	7	2	5	0	6	0	2	0		
0159 906002 CLUB 2	153	77	50.33	10	9	0	2	1	4	0	0	0		
0160 906008 CLUB 8,11,12	218	77	35.32	10	3	0	3	0	2	0	0	0		
0161 906010 CLUB 10	112	55	49.11	7	0	0	0	0	3	0	3	1		
0162 906016 CLUB 16	28	15	53.57	0	0	0	0	0	2	0	2	0		
0163 907001 COFFEE 1 EMP	29	15	51.72	1	0	1	4	0	0	0	0	0		
0164 907002 COFFEE 2 EMP	117	54	46.15	10	5	2	2	2	3	0	2	0		
0165 908001 CROWS LANDIN	177	93	52.54	4	8	1	8	3	3	0	8	0		
0166 908004 CROWS LANDIN	175	92	52.57	8	14	0	2	1	5	0	2	0		
0167 908007 CROWS LANDIN	228	108	47.37	8	12	0	1	2	1	0	0	0		
0168 909006 DEL PUERTO 6	106	61	57.55	9	4	0	7	1	1	0	1	0		
0169 910003 DENAIR 3-5,7	215	87	40.47	9	9	1	2	1	3	0	3	1		
0170 910006 DENAIR 6 WHI	246	130	52.85	11	11	1	3	0	8	0	7	0		
0171 910018 DENAIR 18 HI	198	99	50.00	8	16	1	1	6	12	0	3	0		
0172 911010 EMPIRE 10	0	0		0	0	0	0	0	0	0	0	0		
0173 912003 HART RANSOM	166	91	54.82	7	10	0	3	2	5	0	3	0		
0174 912006 HART RANSOM	227	88	38.77	15	4	0	1	1	4	0	0	0		
0175 913003 HICKMAN 3 LA	90	50	55.56	3	5	3	3	4	7	0	0	0		
0176 914004 HUGHSON 4	0	0		0	0	0	0	0	0	0	0	0		
0177 916002 MCHENRY 2,8	94	44	46.81	1	5	2	3	1	3	0	0	0		
0178 917049 MODESTO 49,1	1	1	100.00	0	0	0	0	0	0	0	0	0		
0179 917161 MODESTO 161,	56	12	21.43	2	2	0	0	0	0	0	1	0		
0180 917167 MODESTO 167,	3	2	66.67	0	0	0	0	0	0	0	0	0		
0181 917170 MODESTO 170,	71	31	43.66	10	1	0	1	0	0	0	0	0		
0182 917196 MODESTO 196	1	1	100.00	0	0	0	0	0	0	0	0	0		
0183 919009 NEWMAN 9	0	0		0	0	0	0	0	0	0	0	0		
0184 921009 OAKDALE 9,16	1	1	100.00	0	0	0	0	0	0	0	0	0		
0185 923003 PARADISE 3,1	161	84	52.17	7	5	0	0	1	6	0	0	0		
0186 923013 PARADISE 13-	171	86	50.29	6	14	0	8	3	3	2	0	0		
0187 923020 PARADISE 20,	219	38	17.35	12	1	0	0	0	0	0	0	0		
0188 924007 PATTERSON 7	0	0		0	0	0	0	0	0	0	0	0		
0189 928021 TURLOCK 21,3	79	40	50.63	0	8	4	1	0	3	0	0	0		
0190 930003 WESTPORT 3	135	47	34.81	3	5	2	2	0	0	0	1	0		
0191 931005 STAR 5A-C,E,	208	116	55.77	8	24	2	8	2	8	0	0	1		
0192 AV 101002 AIRPORT 2	271	80	29.52	28	0	0	0	0	0	0	2	0		

United States Senator (continuation/more)

				R V	T P					J W								
				E O	U E					A I								
				G T	R R					R L								
				I E	B C	N C	L L S					R L	T G B					
				S R	A A	O E	O . A					E I	H . E	G C	D K	A A E		
				T S	L S	U N	R N	P W					L A	O C	R O	J K	O R	
				E	L T	T T	E C	H Y					L M	M D C	E N	A R	N A	
				R	O	A	T H	I M					S	A E A	R U	S A	M	
				E	T	G	T E	L A					O	S L R	O N	O U	P	
				D	S	E	A Z	N					N	O	N Z	N	N S	E
0193 AV 102001 CASWELL 1	942	373	39.60	125	5	1	7	1	7	1	0	1	0	1				
0194 AV 102002 CASWELL 2	156	54	34.62	8	2	1	0	0	1	0	0	1	0	1				
0195 AV 102003 CASWELL 3	277	92	33.21	27	1	0	1	0	0	0	0	0	0	1				
0196 AV 102005 CASWELL 5	714	267	37.39	72	3	1	2	0	4	0	1	0	1	0				
0197 AV 102007 CASWELL 7	199	92	46.23	10	3	0	1	0	1	0	1	0	1	0				
0198 AV 103001 CERES 1,2	887	446	50.28	96	15	3	10	1	10	1	7	2	7	2				
0199 AV 103002 CERES 2,8	1170	507	43.33	92	10	1	6	6	13	5	7	0	7	0				
0200 AV 103003 CERES 3,4	888	399	44.93	52	23	3	10	3	16	0	2	0	2	0				
0201 AV 103005 CERES 5,1	1006	474	47.12	110	7	5	5	2	7	1	7	4	7	4				
0202 AV 103006 CERES 6,1	918	391	42.59	77	12	2	7	1	10	5	2	1	2	1				
0203 AV 103007 CERES 7,1	1113	533	47.89	69	23	3	17	3	16	0	5	3	5	3				
0204 AV 103009 CERES 9,1	1003	545	54.34	96	28	3	13	5	25	0	3	2	3	2				
0205 AV 103010 CERES 10,	935	450	48.13	80	25	4	4	3	10	1	7	1	7	1				
0206 AV 103014 CERES 14,	930	407	43.76	70	18	3	10	4	9	0	0	0	0	0				
0207 AV 103016 CERES 16,	1054	411	38.99	114	9	0	7	3	7	3	3	1	3	1				
0208 AV 103026 CERES 26,	1112	469	42.18	121	14	3	6	2	13	0	3	2	3	2				
0209 AV 104001 CHATOM 1,	612	328	53.59	20	52	6	9	2	10	0	3	1	3	1				
0210 AV 105002 CLAUS 2,5	537	307	57.17	25	34	12	20	13	26	0	6	3	6	3				
0211 AV 105003 CLAUS 3 L	551	333	60.44	20	27	6	43	9	20	1	10	1	10	1				
0212 AV 106001 CLUB 1,5	595	305	51.26	24	22	18	16	9	21	2	11	4	11	4				
0213 AV 106013 CLUB 13	194	108	55.67	11	3	1	5	0	12	0	2	1	2	1				
0214 AV 107005 COFFEE 5,	1248	787	63.06	35	54	34	68	39	72	1	15	5	15	5				
0215 AV 107006 COFFEE 6,	242	166	68.60	10	9	3	9	3	7	0	3	1	3	1				
0216 AV 107007 COFFEE 7	251	120	47.81	11	7	2	21	0	4	0	1	0	1	0				
0217 AV 108002 CROWS LAN	347	189	54.47	10	12	2	11	1	15	2	1	0	1	0				
0218 AV 108003 CROWS LAN	410	214	52.20	12	31	1	8	7	11	3	5	0	5	0				
0219 AV 109001 DEL PUERT	617	349	56.56	27	41	1	19	9	25	0	0	3	0	3				
0220 AV 109003 DEL PUERT	288	160	55.56	37	18	0	4	1	1	0	2	0	2	0				
0221 AV 110001 DENAIR 1,	791	479	60.56	31	47	17	17	24	49	2	11	1	11	1				
0222 AV 110002 DENAIR 2,	978	574	58.69	40	39	17	42	20	60	6	8	4	8	4				
0223 AV 110008 DENAIR 8-	460	251	54.57	27	14	8	13	9	15	0	5	2	5	2				
0224 AV 111003 EMPIRE 3,	817	387	47.37	60	15	15	7	6	17	8	11	6	11	6				
0225 AV 111005 EMPIRE 5,	566	338	59.72	19	35	8	13	11	27	5	11	4	11	4				
0226 AV 112001 HART RANS	727	455	62.59	25	75	1	30	22	31	0	2	4	2	4				
0227 AV 112002 HART RANS	285	160	56.14	14	12	0	17	5	12	1	3	0	3	0				
0228 AV 114001 HUGHSON 1	773	393	50.84	40	32	26	11	8	37	0	16	4	16	4				
0229 AV 114003 HUGHSON 1	1172	655	55.89	56	55	27	26	14	48	4	11	7	11	7				
0230 AV 115001 LANGWORTH	2194	1420	64.72	60	101	36	87	45	113	5	28	4	28	4				
0231 AV 115003 LANGWORTH	785	455	57.96	18	46	16	25	13	27	2	6	5	6	5				
0232 AV 117001 MODESTO 1	1720	887	51.57	89	30	11	26	5	21	2	12	5	12	5				
0233 AV 117002 MODESTO 2	1143	722	63.17	40	30	27	25	10	26	4	3	4	3	4				
0234 AV 117003 MODESTO 3	884	346	39.14	101	6	1	5	3	3	1	2	1	2	1				
0235 AV 117004 MODESTO 4	1008	395	39.19	116	9	3	5	2	4	1	1	3	1	3				
0236 AV 117005 MODESTO 5	440	151	34.32	38	1	0	1	1	0	1	3	0	3	0				
0237 AV 117006 MODESTO 6	486	186	38.27	46	2	0	2	0	0	0	0	0	0	0				
0238 AV 117008 MODESTO 8	1321	604	45.72	117	21	6	6	3	5	2	9	2	9	2				
0239 AV 117009 MODESTO 9	863	375	43.45	52	14	5	14	7	9	1	3	1	3	1				
0240 AV 117010 MODESTO 1	926	527	56.91	44	32	1	19	2	17	0	4	1	4	1				

United States Senator (continuation/more)

				R V	T P								J W		
				E O	U E								A I		
				G T	R R								R L		
				I E	B C	N C	L L S				T G B				M M H
				S R	A A	O E	O . A	E I	H . E	G C			D K	A A E	
				T S	L S	U N	R N	P W	L A	O C	R O	J K	O R	R T R	
				E	L T	T T	E C	H Y	L M	M D C	E N	A R	N A	K T D	
				R	O	A	T H	I M	S	A E A	R U	G L	S A	M	
				E	T	G	T E	L A	O	S L R	O N	O	O U	P	
				D	S	E	A Z	N	N	O	N Z	N	N S	E	
0241 AV 117014 MODESTO 1	1046	560	53.54	60	19	23	17	15	26	4	6	4			
0242 AV 117016 MODESTO 1	1045	446	42.68	74	21	10	7	9	26	2	6	0			
0243 AV 117017 MODESTO 1	670	343	51.19	45	28	8	7	4	16	4	7	4			
0244 AV 117018 MODESTO 1	1515	824	54.39	74	33	28	30	19	44	5	17	5			
0245 AV 117021 MODESTO 2	1195	716	59.92	75	26	6	21	8	29	1	5	2			
0246 AV 117023 MODESTO 2	264	78	29.55	29	0	1	2	0	0	0	1	1			
0247 AV 117025 MODESTO 2	359	169	47.08	17	3	1	4	1	7	1	2	0			
0248 AV 117027 MODESTO 2	1139	693	60.84	49	32	2	14	4	17	0	4	3			
0249 AV 117028 MODESTO 2	1341	618	46.09	61	26	5	9	5	22	0	8	2			
0250 AV 117029 MODESTO 2	944	540	57.20	55	40	6	28	6	25	0	5	4			
0251 AV 117030 MODESTO 3	961	506	52.65	43	18	2	19	5	16	2	7	4			
0252 AV 117035 MODESTO 3	967	636	65.77	43	22	2	15	6	17	3	4	2			
0253 AV 117036 MODESTO 3	728	444	60.99	26	25	2	10	6	25	0	5	3			
0254 AV 117040 MODESTO 4	1412	903	63.95	70	30	26	31	22	55	19	17	6			
0255 AV 117043 MODESTO 4	1370	813	59.34	65	38	31	33	21	59	1	14	12			
0256 AV 117044 MODESTO 4	1089	684	62.81	57	20	24	40	15	58	2	18	2			
0257 AV 117047 MODESTO 4	1618	983	60.75	56	29	28	45	35	81	2	7	2			
0258 AV 117048 MODESTO 4	960	618	64.38	44	35	21	20	21	32	1	6	5			
0259 AV 117050 MODESTO 5	1653	830	50.21	74	34	3	16	14	13	3	8	6			
0260 AV 117052 MODESTO 5	1072	724	67.54	43	41	5	19	11	35	2	8	2			
0261 AV 117053 MODESTO 5	758	366	48.28	39	12	14	9	2	14	2	6	3			
0262 AV 117058 MODESTO 5	1210	560	46.28	70	18	15	10	10	22	4	12	7			
0263 AV 117059 MODESTO 5	622	402	64.63	31	6	15	16	12	14	1	1	3			
0264 AV 117062 MODESTO 6	877	465	53.02	86	25	2	10	8	16	1	8	2			
0265 AV 117063 MODESTO 6	658	250	37.99	84	0	0	0	0	3	0	0	0			
0266 AV 117068 MODESTO 6	1010	526	52.08	42	24	10	18	7	36	3	6	5			
0267 AV 117069 MODESTO 6	1000	585	58.50	60	27	17	22	14	51	3	4	5			
0268 AV 117070 MODESTO 7	1037	633	61.04	47	29	24	20	16	38	5	13	0			
0269 AV 117073 MODESTO 7	647	238	36.79	85	8	2	4	1	1	2	2	1			
0270 AV 117074 MODESTO 7	1561	957	61.31	65	45	26	64	26	64	3	13	2			
0271 AV 117076 MODESTO 7	824	429	52.06	47	17	20	14	9	17	3	8	4			
0272 AV 117078 MODESTO 7	1349	758	56.19	58	19	22	22	23	55	2	13	10			
0273 AV 117084 MODESTO 8	1379	639	46.34	62	24	28	25	21	30	5	19	4			
0274 AV 117090 MODESTO 9	1519	858	56.48	72	39	30	49	37	70	2	0	6			
0275 AV 117091 MODESTO 9	970	588	60.62	25	21	15	22	13	34	0	10	3			
0276 AV 117093 MODESTO 9	1463	827	56.53	50	35	41	49	21	41	4	19	3			
0277 AV 117098 MODESTO 9	1059	594	56.09	48	14	24	36	15	36	2	4	1			
0278 AV 117100 MODESTO 1	1321	707	53.52	49	21	31	34	21	36	3	13	4			
0279 AV 117104 MODESTO 1	1193	546	45.77	79	21	16	22	8	19	4	10	6			
0280 AV 117105 MODESTO 1	912	401	43.97	79	6	14	10	5	10	3	1	4			
0281 AV 117106 MODESTO 1	1016	556	54.72	51	17	19	25	9	41	0	6	2			
0282 AV 117107 MODESTO 1	1289	759	58.88	51	46	39	36	25	48	1	11	4			
0283 AV 117112 MODESTO 1	1360	708	52.06	67	24	25	24	11	55	4	9	7			
0284 AV 117119 MODESTO 1	926	600	64.79	34	24	21	17	11	36	3	7	3			
0285 AV 117125 MODESTO 1	1028	578	56.23	42	22	24	23	14	34	1	7	2			
0286 AV 117165 MODESTO 1	963	515	53.48	44	22	22	30	16	35	1	6	1			
0287 AV 117168 MODESTO 1	229	93	40.61	26	0	1	0	0	0	0	0	0			
0288 AV 117172 MODESTO 1	1021	506	49.56	57	7	13	25	7	28	0	14	8			

United States Senator (continuation/more)

	R	V	T	P						J	W														
	E	O	U	E						A	I														
	G	T	R	R						R	L														
	I	B	C	N	C	L	L	S			R	T	G	B				M	M	H					
	S	A	A	O	E	O	.	A			E	H	.	E	G	C			D	K	A	A	E		
	T	S	L	S	U	N	R	N	P	W	L	A	O	C	R	O	J	K	O	R	O	R	T	R	
	E	L	T	T	T	E	C	H	Y	L	M	M	D	C	E	N	A	R	N	A	N	A	K	T	D
	R	O	A			T	H	I	M	S	A	E	A	R	U	G	L	S	A	M	H				
	E	T	G			T	E	L	A	O	S	L	R	O	N	O	O	O	U	P	E				
341 PRECINCTS	D	S	E			A	Z	N	N	N	O	N	Z	N	N	N	S	N	S	E	W				
0289 AV 119001 NEWMAN 1.	456	243	53.29	31	15	1	6	2	10	0	1	1													
0290 AV 119002 NEWMAN 2B	576	333	57.81	43	13	0	14	0	12	0	1	0													
0291 AV 119003 NEWMAN 3.	1030	557	54.08	123	25	3	12	4	9	1	2	0													
0292 AV 120002 NORTH 2,4	265	170	64.15	4	8	2	15	5	9	2	5	0													
0293 AV 120003 NORTH 3	468	279	59.62	13	44	6	21	4	13	0	3	1													
0294 AV 121001 OAKDALE 1	1344	722	53.72	67	26	35	32	8	49	6	14	7													
0295 AV 121002 OAKDALE 2	1612	773	47.95	65	40	22	52	14	57	2	19	10													
0296 AV 121003 OAKDALE 3	1289	723	56.09	47	49	43	25	14	52	11	12	6													
0297 AV 121005 OAKDALE 5	996	633	63.55	35	28	28	25	19	36	7	15	8													
0298 AV 121006 OAKDALE 6	1110	638	57.48	41	34	15	26	16	49	4	16	4													
0299 AV 123001 PARADISE	512	321	62.70	14	33	0	28	5	20	0	9	0													
0300 AV 123004 PARADISE	1035	452	43.67	84	23	9	7	5	11	0	8	3													
0301 AV 123005 PARADISE	306	86	28.10	31	3	0	3	1	1	0	0	0													
0302 AV 124001 PATTERSON	962	499	51.87	86	17	0	12	5	15	2	1	0													
0303 AV 124002 PATTERSON	957	464	48.48	122	18	3	18	2	5	1	6	2													
0304 AV 124003 PATTERSON	746	402	53.89	69	12	3	8	3	14	0	4	3													
0305 AV 124005 PATTERSON	1204	611	50.75	82	20	1	24	4	8	2	2	2													
0306 AV 124008 PATTERSON	640	306	47.81	43	10	0	5	1	5	0	0	0													
0307 AV 126001 RIVERBANK	1040	529	50.87	67	19	16	23	11	28	6	11	3													
0308 AV 126003 RIVERBANK	867	374	43.14	103	15	13	16	11	12	4	7	1													
0309 AV 126004 RIVERBANK	1456	804	55.22	80	26	38	27	16	63	4	16	9													
0310 AV 126006 RIVERBANK	851	419	49.24	87	18	9	20	5	14	3	5	10													
0311 AV 126010 RIVERBANK	1424	683	47.96	96	29	25	38	16	39	1	12	6													
0312 AV 127001 SALIDA 1.	980	518	52.86	88	45	22	34	10	19	2	8	5													
0313 AV 127002 SALIDA 2.	671	364	54.25	40	22	17	22	15	17	2	2	3													
0314 AV 127004 SALIDA 4.	788	453	57.49	69	17	15	13	14	32	0	13	1													
0315 AV 127007 SALIDA 7.	769	379	49.28	57	10	13	16	21	29	1	3	8													
0316 AV 128001 TURLOCK 1	768	385	50.13	74	17	12	8	5	14	3	2	3													
0317 AV 128003 TURLOCK 3	471	202	42.89	50	11	6	4	2	0	0	0	2													
0318 AV 128004 TURLOCK 4	1047	464	44.32	96	22	11	14	8	20	2	9	8													
0319 AV 128005 TURLOCK 5	636	363	57.08	38	26	4	9	7	20	1	7	5													
0320 AV 128006 TURLOCK 6	1118	624	55.81	63	28	28	22	17	33	1	7	1													
0321 AV 128008 TURLOCK 8	1607	1028	63.97	57	82	33	70	22	101	7	24	5													
0322 AV 128012 TURLOCK 1	1708	1162	68.03	62	75	48	55	37	120	1	17	6													
0323 AV 128013 TURLOCK 1	1098	574	52.28	69	11	16	31	16	31	6	12	2													
0324 AV 128014 TURLOCK 1	1214	655	53.95	87	24	23	31	20	39	2	14	2													
0325 AV 128015 TURLOCK 1	1394	757	54.30	81	34	42	22	19	41	5	13	6													
0326 AV 128016 TURLOCK 1	1517	816	53.79	70	30	43	42	13	56	2	21	12													
0327 AV 128022 TURLOCK 2	1272	680	53.46	45	42	20	43	15	47	1	8	7													
0328 AV 128025 TURLOCK 2	681	367	53.89	50	14	8	14	7	19	6	4	3													
0329 AV 128028 TURLOCK 2	1122	530	47.24	50	26	9	31	8	34	0	12	5													
0330 AV 128029 TURLOCK 2	951	593	62.36	39	35	19	46	21	54	3	5	8													
0331 AV 128030 TURLOCK 3	518	233	44.98	61	5	8	5	4	5	2	2	0													
0332 AV 128038 TURLOCK 3	1024	613	59.86	68	19	32	30	14	29	1	11	3													
0333 AV 128044 TURLOCK 4	1093	542	49.59	57	17	19	23	8	27	3	10	5													
0334 AV 129001 WATERFORD	991	517	52.17	49	39	16	28	8	23	3	9	1													
0335 AV 129002 WATERFORD	889	448	50.39	50	38	17	15	12	15	4	18	9													
0336 AV 130001 WESTPORT	431	229	53.13	11	23	0	9	3	1	1	6	0													

United States Senator (continuation/more)												
	R V		T P			J W						
	E O		U E			A I						
	G T		R R			R L						
	I E	B C	N C	L L S		R L	T G B					M M H
	S R	A A	O E	O . A		E I	H . E		G C		D K	A A E
	T S	L S	U N	R N	P W	L A	O C		R O	J K	O R	R T R
	E	L T	T T	E C	H Y	L M	M D C		E N	A R	N A	K T D
	R	O	A	T H	I M	S	A E A	R U	G L	S A	M	H
	E	T	G	T E	L A	O	S L R	O N	O	O U	P	E
341 PRECINCTS	D	S	E	A Z	N	N	O	N Z	N	N S	E	W
0337 AV 130002 WESTPORT	417	235	56.35	17	26	5	9	4	9	2	10	0
0338 AV 131002 STAR 2.3	434	253	58.29	14	19	8	10	8	23	1	4	0
0339 AV 131005 STAR 5D	286	159	55.59	8	12	13	8	7	12	2	9	3
0340 AV 132001 WHITMORE	666	316	47.45	61	18	14	14	7	11	0	4	4
0341 AV 132003 WHITMORE	1335	814	60.97	39	95	39	57	35	68	5	11	9
GRAND TOTALS	219255	97511	44.47	11363	4620	2651	4027	2048	5127	427	1446	670

				United States Senator (continuation/more)											
				R	V	T				P	M	E	G	T	G
				E	O	U				A	A	L	A	I	I
				G	T	R				A	E	M	L	M	L
				I	E	N				A	M	S	E	R	E
				S	R	O				A	A	K	D	H	A
				T	S	L				V	H	S	N	A	A
				E	L	T				O	O	O	A	A	A
				R	O	A				N	U	N	N	A	R
				E	T	G				G	I	L	I	R	E
				D	S	E				O	A	A	S	S	T
341 PRECINCTS															
COUNTY TOTAL	219255	97511	44.47	1133	290	29014	191	463	1298	1292	174	469			
VOTING PRECINCTS	219255	97511	44.47	1133	290	29014	191	463	1298	1292	174	469			
BD OF EQUALIZATION 1	219255	97511	44.47	1133	290	29014	191	463	1298	1292	174	469			
BOARD TOTAL	219255	97511	44.47	1133	290	29014	191	463	1298	1292	174	469			
CONGRESSIONAL 10	219255	97511	44.47	1133	290	29014	191	463	1298	1292	174	469			
CONGRESSIONAL TOTAL	219255	97511	44.47	1133	290	29014	191	463	1298	1292	174	469			
SENATORIAL DISTRICT 5	105514	48191	45.67	553	139	15909	74	220	645	502	87	232			
SENATORIAL DISTRICT 8	64283	30608	47.61	468	115	7676	39	134	320	281	49	129			
SENATORIAL DISTRICT 12	49458	18712	37.83	112	36	5429	78	109	333	509	38	108			
SENATORIAL TOTAL	219255	97511	44.47	1133	290	29014	191	463	1298	1292	174	469			
ASSEMBLY DISTRICT 12	140206	65455	46.68	919	226	18700	83	276	750	627	111	267			
ASSEMBLY DISTRICT 21	79049	32056	40.55	214	64	10314	108	187	548	665	63	202			
ASSEMBLY TOTAL	219255	97511	44.47	1133	290	29014	191	463	1298	1292	174	469			
1ST SUPERVISORIAL	46904	21976	46.85	309	68	5886	20	79	231	221	36	114			
2ND SUPERVISORIAL	43795	20567	46.96	316	82	5345	30	89	239	205	30	75			
3RD SUPERVISORIAL	41398	17071	41.24	159	45	5298	43	87	260	292	30	74			
4TH SUPERVISORIAL	50122	23614	47.11	259	65	8295	39	120	317	192	45	127			
5TH SUPERVISORIAL	37036	14283	38.57	90	30	4190	59	88	251	382	33	79			
SUPERVISORIAL TOTAL	219255	97511	44.47	1133	290	29014	191	463	1298	1292	174	469			
CERES	18024	6821	37.84	44	12	1971	29	40	133	195	21	34			
HUGHSON	3081	1431	46.45	17	5	338	1	15	15	14	3	6			
MODESTO	92262	41263	44.72	442	113	14179	67	201	565	456	80	210			
NEWMAN	3556	1569	44.12	14	3	466	6	13	26	38	5	4			
OAKDALE	9656	4629	47.94	73	22	1168	7	24	50	35	13	23			
PATTERSON	7670	3241	42.26	19	9	1153	15	20	50	68	5	30			
RIVERBANK	8971	3808	42.45	49	16	970	5	5	39	58	4	17			
TURLOCK	29529	13794	46.71	205	65	3820	25	56	186	145	17	45			
WATERFORD	3328	1376	41.35	34	2	307	0	5	14	16	3	11			
CITY TOTAL	176077	77932	44.26	897	247	24372	155	379	1078	1025	151	380			
UNINCORPORATED AREA	43178	19579	45.34	236	43	4642	36	84	220	267	23	89			

United States Senator (continuation/more)

	R V		T P									T G	
	E O		U E									I I	
	G T		R R									M L	
	I E	B C	N C		J H		P M		E G			R S	
	S R	A A	O E		A A	K D H	A E	M M	L A			E R	C G
	T S	L S	U N	V H	S N	A . A	G M	A U	E R			L	L R
	E	L T	T T	O O	O A	M R	A Y	L R	A C			E	I E
	R	O	A	N U	N N	A R	R E	I	N I			E	V Y
	E	T	G	G	I	L I	R	T	O A			V	
341 PRECINCTS	D	S	E	O	A	A S	S	T	R	E E		E	E
0001 101002 AIRPORT 2	218	13	5.96	0	0	2	0	0	1	1	0	0	
0002 102001 CASWELL 1 CL	848	145	17.10	0	0	42	2	0	8	8	0	0	
0003 102002 CASWELL 2,4	112	17	15.18	0	0	5	0	0	1	2	0	0	
0004 102003 CASWELL 3	210	20	9.52	0	0	4	0	0	0	0	0	0	
0005 102005 CASWELL 5,6,	623	116	18.62	0	1	20	1	2	2	9	0	1	
0006 102007 CASWELL 7	160	44	27.50	0	0	11	0	0	0	2	0	0	
0007 103001 CERES 1,21,2	579	173	29.88	0	0	51	3	1	6	7	0	0	
0008 103002 CERES 2,8,37	719	185	25.73	1	0	55	0	1	3	6	1	2	
0009 103003 CERES 3,4	646	133	20.59	1	0	30	0	1	3	7	1	0	
0010 103005 CERES 5,19,3	566	133	23.50	0	0	45	0	2	4	6	0	1	
0011 103006 CERES 6,13,3	535	118	22.06	0	0	34	2	1	3	2	2	1	
0012 103007 CERES 7,12	649	181	27.89	1	2	58	1	3	4	6	2	0	
0013 103009 CERES 9,15,2	659	211	32.02	4	0	84	2	1	3	1	0	1	
0014 103010 CERES 10,20	548	142	25.91	0	0	24	2	3	3	10	0	0	
0015 103014 CERES 14,17,	554	120	21.66	0	0	37	0	2	2	1	0	1	
0016 103016 CERES 16,18,	669	172	25.71	0	0	45	0	0	6	7	1	0	
0017 103026 CERES 26,28,	665	157	23.61	0	0	47	2	2	4	13	1	1	
0018 104001 CHATOM 1,4 D	287	95	33.10	0	0	22	1	0	3	1	0	2	
0019 105002 CLAUS 2,5 LA	219	66	30.14	1	0	16	0	0	1	4	0	1	
0020 105003 CLAUS 3 LANG	170	60	35.29	2	0	12	0	0	5	0	0	0	
0021 106001 CLUB 1,5 WHI	265	75	28.30	0	0	22	0	0	2	2	0	1	
0022 106013 CLUB 13	126	29	23.02	0	0	9	1	0	1	1	0	0	
0023 107005 COFFEE 5,8,1	445	131	29.44	2	0	38	0	0	1	0	0	1	
0024 107006 COFFEE 6,10	62	26	41.94	1	0	3	0	0	1	0	0	0	
0025 107007 COFFEE 7	141	54	38.30	1	0	21	1	0	1	1	0	0	
0026 108002 CROWS LANDIN	125	32	25.60	0	0	8	0	1	0	0	0	0	
0027 108003 CROWS LANDIN	229	72	31.44	0	1	15	0	0	0	0	0	0	
0028 109001 DEL PUERTO 1	298	108	36.24	0	0	33	0	0	0	2	0	1	
0029 109003 DEL PUERTO 3	227	70	30.84	0	1	20	1	0	2	1	0	0	
0030 110001 DENAIR 1,7A,	446	164	36.77	2	0	35	0	1	1	0	0	0	
0031 110002 DENAIR 2,12,	586	202	34.47	5	0	34	0	0	0	0	0	1	
0032 110008 DENAIR 8-11,	187	45	24.06	0	0	5	0	0	1	1	0	0	
0033 111003 EMPIRE 3,4	528	148	28.03	1	0	39	2	0	3	4	0	2	
0034 111005 EMPIRE 5,9	228	74	32.46	0	0	16	0	0	0	1	1	1	
0035 112001 HART RANSOM	188	64	34.04	1	0	11	0	1	2	2	0	1	
0036 112002 HART RANSOM	80	23	28.75	0	0	2	0	0	1	1	1	1	
0037 114001 HUGHSON 1A,C	455	152	33.41	0	1	34	0	1	2	0	0	0	
0038 114003 HUGHSON 1B,3	681	231	33.92	1	1	63	0	2	3	4	1	1	
0039 115001 LANGWORTH 1,	667	238	35.68	3	2	51	0	1	1	0	0	0	
0040 115003 LANGWORTH 3D	266	85	31.95	2	0	22	0	0	2	4	0	0	
0041 117001 MODESTO 1,7,	1004	262	26.10	0	0	92	1	4	7	6	0	5	
0042 117002 MODESTO 2,10	629	184	29.25	0	1	66	0	0	2	2	1	0	
0043 117003 MODESTO 3,12	606	120	19.80	1	0	32	0	1	2	4	0	2	
0044 117004 MODESTO 4,11	688	92	13.37	0	0	24	0	1	2	8	2	2	
0045 117005 MODESTO 5	375	61	16.27	0	0	20	0	0	2	5	0	1	
0046 117006 MODESTO 6,92	372	23	6.18	1	0	6	0	0	0	3	0	0	

United States Senator (continuation/more)

			R V	T P									T G	
			E O	U E									I I	
			G T	R R									M L	
			I E	N C	J H				P M			E G		
			S R	A A	A A	K D H			A E	M M	E G	R S		
			T S	L S	V H	S N	A . A	G M	U R	A U	E R	L	C G	
			E	L T	O O	O A	M R	A Y	L R	S N	A C	E	L R	
			R	O	N U	N N	A R	R E	I	S R	N I	E	I E	
			E	T	G	I	L I	R	T	I O	O A	V	V Y	
341 PRECINCTS			D	S	E	O	A	A S	S	T	E E	R	E	
0047	117008	MODESTO 8.24	852	191	22.42	2	0	70	1	2	3	5	0	0
0048	117009	MODESTO 9.12	507	104	20.51	1	0	28	1	1	2	1	0	0
0049	117010	MODESTO 10.1	571	189	33.10	1	1	75	1	0	4	5	0	0
0050	117014	MODESTO 14.1	598	138	23.08	3	1	40	1	2	6	1	0	0
0051	117016	MODESTO 16.6	655	147	22.44	0	0	32	0	0	4	3	0	1
0052	117017	MODESTO 17.6	422	122	28.91	1	0	36	0	0	2	2	0	0
0053	117018	MODESTO 18.8	820	241	29.39	2	0	81	0	0	6	3	2	0
0054	117021	MODESTO 21.2	520	188	36.15	0	0	76	1	1	2	3	0	2
0055	117023	MODESTO 23.8	219	26	11.87	0	0	6	0	0	1	2	0	0
0056	117025	MODESTO 25.2	260	66	25.38	0	0	19	1	2	2	2	0	1
0057	117027	MODESTO 27.3	656	282	42.99	0	0	144	1	0	8	3	0	3
0058	117028	MODESTO 28.3	757	261	34.48	2	0	103	1	1	8	8	0	4
0059	117029	MODESTO 29.6	565	196	34.69	5	0	71	0	1	3	2	0	3
0060	117030	MODESTO 30.6	571	160	28.02	0	0	58	0	0	1	4	1	3
0061	117035	MODESTO 35.3	487	184	37.78	2	0	80	1	0	2	0	0	1
0062	117036	MODESTO 36.3	408	129	31.62	2	0	61	0	2	0	1	0	1
0063	117040	MODESTO 40.4	652	261	40.03	4	0	93	0	3	1	2	0	0
0064	117043	MODESTO 43.4	740	219	29.59	1	2	68	2	0	2	3	0	3
0065	117044	MODESTO 44.5	480	139	28.96	3	1	48	0	3	2	0	1	1
0066	117047	MODESTO 47.5	759	264	34.78	5	1	82	0	0	1	1	1	1
0067	117048	MODESTO 48.1	447	168	37.58	0	0	45	1	0	0	4	0	2
0068	117050	MODESTO 50.5	857	243	28.35	2	3	102	1	4	4	4	0	2
0069	117052	MODESTO 52.8	472	175	37.08	0	0	51	1	1	2	3	0	1
0070	117053	MODESTO 53.1	448	98	21.88	1	0	35	1	0	0	1	0	2
0071	117058	MODESTO 58.6	722	162	22.44	1	0	58	0	2	4	0	0	0
0072	117059	MODESTO 59.1	302	91	30.13	0	1	24	1	0	3	1	1	0
0073	117062	MODESTO 62.1	591	170	28.76	0	0	45	0	1	2	4	2	2
0074	117063	MODESTO 63.1	398	68	17.09	0	1	18	1	0	1	1	0	0
0075	117068	MODESTO 68.9	540	126	23.33	1	2	39	1	1	2	5	0	1
0076	117069	MODESTO 69.9	483	153	31.68	1	0	43	0	0	3	2	0	2
0077	117070	MODESTO 70.1	529	129	24.39	3	1	45	0	1	1	2	0	1
0078	117073	MODESTO 73.1	376	72	19.15	0	0	26	0	0	1	3	0	0
0079	117074	MODESTO 74.7	688	211	30.67	3	0	68	0	1	4	3	0	1
0080	117076	MODESTO 76.7	505	132	26.14	0	0	39	0	1	4	0	1	1
0081	117078	MODESTO 78.8	754	240	31.83	3	1	79	0	1	3	3	0	1
0082	117084	MODESTO 84.8	823	271	32.93	2	1	91	2	2	6	2	0	1
0083	117090	MODESTO 90.9	758	285	37.60	4	1	89	0	1	2	3	0	1
0084	117091	MODESTO 91.1	383	111	28.98	2	0	41	0	0	1	0	0	0
0085	117093	MODESTO 93.9	720	237	32.92	4	0	77	0	1	3	2	0	0
0086	117098	MODESTO 98.1	529	148	27.98	5	2	51	0	0	2	2	0	0
0087	117100	MODESTO 100.	671	184	27.42	1	0	62	0	1	2	1	0	1
0088	117104	MODESTO 104.	699	167	23.89	3	1	56	1	0	6	3	0	2
0089	117105	MODESTO 105.	665	166	24.96	0	0	43	0	0	1	3	0	3
0090	117106	MODESTO 106.	643	183	28.46	1	0	56	1	0	4	3	0	0
0091	117107	MODESTO 107.	591	194	32.83	1	1	63	1	3	3	3	1	2
0092	117112	MODESTO 112.	675	193	28.59	3	1	49	0	0	5	3	0	0

United States Senator (continuation/more)

			R V	T P									T G		
			E O	U E									I I		
			G T	R R									M L		
			I E	B C	N C	J H				P M			E R		
			S R	A A	O E	A A	K D H			A E	M M	E G	S		
			T S	L S	U N	V H	S N	A . A	G M	U R	A U	L A	E R	L	C G
			E	L T	T T	O O	O A	M R	A Y	L R	S N	A C	N I	E	L R
			R	O	A	N U	N N	A R	R E	I	S R	N I	E	I E	
			E	T	G	G	I	L I	R S	T	I O	O A	V	V Y	
341 PRECINCTS			D	S	E	O	A	A S	S	T	E E	R	E	E	
0093 117119 MODESTO 119.	358	122	34.08	3	0	31	0	0	0	1	2	0	0		
0094 117125 MODESTO 125.	611	163	26.68	3	0	44	0	2	3	1	2	3	3		
0095 117165 MODESTO 165.	491	157	31.98	2	0	51	0	0	3	3	0	1	1		
0096 117168 MODESTO 168.	228	51	22.37	1	0	13	0	1	0	3	0	0	0		
0097 117172 MODESTO 172.	660	132	20.00	2	2	47	0	0	2	3	0	1	1		
0098 119001 NEWMAN 1,2A	291	73	25.09	0	0	16	2	0	1	4	1	0	0		
0099 119002 NEWMAN 2B,4	461	133	28.85	1	0	48	0	2	4	3	0	1	1		
0100 119003 NEWMAN 3,5-8	742	230	31.00	1	0	66	2	5	5	8	0	1	1		
0101 120002 NORTH 2,4J	88	36	40.91	0	0	8	0	1	0	0	0	0	0		
0102 120003 NORTH 3	176	52	29.55	1	0	12	0	0	0	0	0	0	0		
0103 121001 OAKDALE 1,2A	693	229	33.04	3	3	62	1	2	3	3	0	4	4		
0104 121002 OAKDALE 2B,1	825	273	33.09	5	1	63	0	4	3	2	0	2	2		
0105 121003 OAKDALE 3,4.	678	236	34.81	6	1	57	1	1	5	3	2	1	1		
0106 121005 OAKDALE 5,6B	512	200	39.06	6	1	55	1	0	2	0	0	2	2		
0107 121006 OAKDALE 6A,7	596	201	33.72	3	2	58	0	5	5	3	1	0	0		
0108 123001 PARADISE 1,2	176	49	27.84	1	0	16	1	0	0	4	0	0	0		
0109 123004 PARADISE 4,7	750	172	22.93	1	0	56	0	2	4	10	0	0	0		
0110 123005 PARADISE 5	283	31	10.95	0	0	11	1	3	0	1	0	0	0		
0111 124001 PATTERSON 1.	726	234	32.23	0	0	97	1	1	3	8	0	6	6		
0112 124002 PATTERSON 2A	698	186	26.65	1	2	46	3	1	4	2	0	1	1		
0113 124003 PATTERSON 3.	451	156	34.59	1	2	36	0	0	2	4	2	3	3		
0114 124005 PATTERSON 5A	759	233	30.70	1	0	106	2	1	1	8	0	4	4		
0115 124008 PATTERSON 8.	527	150	28.46	2	0	72	0	0	2	8	0	0	0		
0116 126001 RIVERBANK 1.	644	223	34.63	2	0	60	1	1	1	6	0	3	3		
0117 126003 RIVERBANK 3.	582	153	26.29	2	1	25	1	0	1	4	0	4	4		
0118 126004 RIVERBANK 4.	830	270	32.53	3	1	52	0	1	3	3	1	2	2		
0119 126006 RIVERBANK 6.	516	150	29.07	2	0	51	0	0	2	6	0	0	0		
0120 126010 RIVERBANK 10	761	203	26.68	2	3	48	0	0	4	7	2	0	0		
0121 127001 SALIDA 1,3,1	693	203	29.29	3	0	51	0	0	4	7	0	0	0		
0122 127002 SALIDA 2,5	492	166	33.74	4	1	41	1	0	4	4	1	1	1		
0123 127004 SALIDA 4,6	621	187	30.11	5	2	51	0	2	3	3	0	1	1		
0124 127007 SALIDA 7,9	547	149	27.24	1	1	46	0	0	2	5	0	1	1		
0125 128001 TURLOCK 1,2	498	157	31.53	3	1	41	1	0	6	6	0	3	3		
0126 128003 TURLOCK 3,4,1	273	68	24.91	0	1	13	0	1	1	0	0	0	0		
0127 128004 TURLOCK 4,7B	606	187	30.86	0	0	34	0	2	1	6	1	1	1		
0128 128005 TURLOCK 5,7A	430	127	29.53	2	1	40	1	2	4	3	0	0	0		
0129 128006 TURLOCK 6,10	608	205	33.72	6	0	54	0	1	3	1	0	1	1		
0130 128008 TURLOCK 8,9.	739	299	40.46	2	0	76	0	0	3	1	0	0	0		
0131 128012 TURLOCK 12,1	622	254	40.84	3	0	62	0	3	9	4	1	0	0		
0132 128013 TURLOCK 13,4	581	168	28.92	3	0	52	1	0	2	1	1	0	0		
0133 128014 TURLOCK 14,1	652	187	28.68	1	0	71	0	0	1	2	0	0	0		
0134 128015 TURLOCK 15A.	805	235	29.19	6	4	74	0	1	2	6	0	1	1		
0135 128016 TURLOCK 16B.	760	271	35.66	2	0	76	2	0	3	3	0	1	1		
0136 128022 TURLOCK 22,2	657	216	32.88	3	2	55	1	2	4	3	0	2	2		
0137 128025 TURLOCK 25,3	392	93	23.72	1	0	33	0	0	2	1	0	0	0		
0138 128028 TURLOCK 28B.	543	140	25.78	0	0	47	0	0	2	1	0	0	0		

United States Senator (continuation/more)

	R	B	T	V	J	K	G	P	M	E	T	G
	E	C	P	O	H	D	M	A	M	G	I	I
	G	A	R	T	A	A	A	E	A	L	M	D
	T	A	R	S	A	S	Y	U	A	E	L	E
	S	L	U	E	S	N	R	R	A	R	S	R
	R	L	T	O	O	A	A	L	S	N	A	C
	O	T	A	N	O	N	R	R	I	S	N	E
	E	T	G	N	G	I	R	T	O	O	A	V
341 PRECINCTS	D	S	E	O	A	A	S	T	E	R	E	E
0185 923003 PARADISE 3.1	161	84	52.17	1	0	31	0	0	1	1	0	0
0186 923013 PARADISE 13	171	86	50.29	0	0	19	0	0	1	0	0	0
0187 923020 PARADISE 20	219	38	17.35	0	0	17	0	0	0	0	0	0
0188 924007 PATTERSON 7	0	0		0	0	0	0	0	0	0	0	0
0189 928021 TURLOCK 21.3	79	40	50.63	2	0	10	0	0	0	1	0	0
0190 930003 WESTPORT 3	135	47	34.81	3	0	13	1	1	0	1	0	0
0191 931005 STAR 5A-C.E.	208	116	55.77	2	0	27	0	1	0	0	0	0
0192 AV 101002 AIRPORT 2	271	80	29.52	0	0	18	0	0	5	4	1	0
0193 AV 102001 CASWELL 1	942	373	39.60	0	2	100	0	3	9	16	0	0
0194 AV 102002 CASWELL 2	156	54	34.62	0	0	17	1	0	0	4	0	0
0195 AV 102003 CASWELL 3	277	92	33.21	0	1	22	0	0	6	4	0	0
0196 AV 102005 CASWELL 5	714	267	37.39	1	0	61	1	3	7	10	0	1
0197 AV 102007 CASWELL 7	199	92	46.23	1	0	36	0	0	1	2	0	2
0198 AV 103001 CERES 1.2	887	446	50.28	7	1	127	1	2	10	9	1	1
0199 AV 103002 CERES 2.8	1170	507	43.33	2	0	170	3	2	4	11	2	2
0200 AV 103003 CERES 3.4	888	399	44.93	1	0	88	1	3	5	9	1	2
0201 AV 103005 CERES 5.1	1006	474	47.12	4	2	160	1	2	9	6	1	1
0202 AV 103006 CERES 6.1	918	391	42.59	2	0	88	3	2	13	10	0	1
0203 AV 103007 CERES 7.1	1113	533	47.89	6	1	145	1	1	5	11	2	5
0204 AV 103009 CERES 9.1	1003	545	54.34	1	1	158	4	0	10	8	1	4
0205 AV 103010 CERES 10	935	450	48.13	5	0	120	2	2	6	15	2	4
0206 AV 103014 CERES 14	930	407	43.76	7	0	129	1	1	6	14	3	3
0207 AV 103016 CERES 16	1054	411	38.99	2	1	115	0	5	12	23	0	1
0208 AV 103026 CERES 26	1112	469	42.18	0	4	141	0	2	12	10	0	3
0209 AV 104001 CHATOM 1	612	328	53.59	4	0	87	0	2	3	2	1	0
0210 AV 105002 CLAUS 2.5	537	307	57.17	5	0	60	0	3	2	3	0	2
0211 AV 105003 CLAUS 3 L	551	333	60.44	8	0	60	0	1	0	2	0	1
0212 AV 106001 CLUB 1.5	595	305	51.26	3	2	92	0	3	6	1	0	4
0213 AV 106013 CLUB 13	194	108	55.67	1	0	21	0	0	1	1	0	0
0214 AV 107005 COFFEE 5	1248	787	63.06	11	1	164	0	7	7	3	0	1
0215 AV 107006 COFFEE 6	242	166	68.60	1	0	52	0	2	1	1	0	0
0216 AV 107007 COFFEE 7	251	120	47.81	1	0	40	1	0	1	0	0	0
0217 AV 108002 CROWS LAN	347	189	54.47	0	0	68	0	0	2	0	0	0
0218 AV 108003 CROWS LAN	410	214	52.20	2	0	43	0	1	2	0	0	3
0219 AV 109001 DEL PUERT	617	349	56.56	4	1	74	2	0	3	4	0	3
0220 AV 109003 DEL PUERT	288	160	55.56	0	0	39	0	0	1	4	0	2
0221 AV 110001 DENAIR 1	791	479	60.56	12	2	99	0	0	3	7	0	1
0222 AV 110002 DENAIR 2	978	574	58.69	26	1	124	0	1	5	2	2	1
0223 AV 110008 DENAIR 8	460	251	54.57	2	0	60	0	0	3	4	1	1
0224 AV 111003 EMPIRE 3	817	387	47.37	3	3	97	2	3	10	12	0	4
0225 AV 111005 EMPIRE 5	566	338	59.72	4	1	101	0	1	1	2	0	1
0226 AV 112001 HART RANS	727	455	62.59	1	0	74	4	1	2	4	0	1
0227 AV 112002 HART RANS	285	160	56.14	2	0	26	0	1	1	0	0	0
0228 AV 114001 HUGHSON 1	773	393	50.84	12	0	78	0	4	3	5	0	3
0229 AV 114003 HUGHSON 1	1172	655	55.89	4	3	163	1	8	7	5	2	2
0230 AV 115001 LANGWORTH	2194	1420	64.72	10	1	307	0	4	2	4	1	6

United States Senator (continuation/more)

				United States Senator (continuation/more)											
				R V		T P						T G			
				E O		U E						I I			
				G T		R R						M L			
				I E		N C		J H		P M		E G			
				S R		A A		A A		A E		L A			
				T S		L S		S N		U R		E R		C G	
				E		T T		O A		M R		A C		L R	
				R		A		N N		R E		I N		I E	
				E		G		I		R		O A		V E	
341 PRECINCTS				D		S		O		A		A		S	
0231 AV 115003 LANGWORTH	785	455	57.96	3	3	95	0	3	1	6	1	6			
0232 AV 117001 MODESTO 1	1720	887	51.57	9	3	334	2	5	11	6	4	11			
0233 AV 117002 MODESTO 2	1143	722	63.17	8	1	259	1	3	14	2	3	2			
0234 AV 117003 MODESTO 3	884	346	39.14	2	1	102	3	1	9	13	0	1			
0235 AV 117004 MODESTO 4	1008	395	39.19	1	0	102	2	3	10	18	0	4			
0236 AV 117005 MODESTO 5	440	151	34.32	1	1	58	1	1	3	2	0	0			
0237 AV 117006 MODESTO 6	486	186	38.27	0	0	67	1	1	7	8	1	0			
0238 AV 117008 MODESTO 8	1321	604	45.72	5	3	241	1	2	6	10	1	2			
0239 AV 117009 MODESTO 9	863	375	43.45	0	0	127	1	3	10	5	0	3			
0240 AV 117010 MODESTO 1	926	527	56.91	3	0	214	1	3	15	5	0	6			
0241 AV 117014 MODESTO 1	1046	560	53.54	3	4	199	0	3	3	5	1	3			
0242 AV 117016 MODESTO 1	1045	446	42.68	7	1	122	1	4	5	11	3	0			
0243 AV 117017 MODESTO 1	670	343	51.19	2	0	107	1	1	3	7	1	2			
0244 AV 117018 MODESTO 1	1515	824	54.39	8	5	300	1	4	9	4	1	7			
0245 AV 117021 MODESTO 2	1195	716	59.92	7	0	288	0	2	6	5	0	2			
0246 AV 117023 MODESTO 2	264	78	29.55	0	1	20	0	0	1	6	0	1			
0247 AV 117025 MODESTO 2	359	169	47.08	3	1	51	1	0	4	4	0	0			
0248 AV 117027 MODESTO 2	1139	693	60.84	2	3	320	0	3	19	1	0	3			
0249 AV 117028 MODESTO 2	1341	618	46.09	4	1	245	0	4	12	11	2	4			
0250 AV 117029 MODESTO 2	944	540	57.20	8	0	191	2	0	7	5	3	2			
0251 AV 117030 MODESTO 3	961	506	52.65	5	0	188	0	2	7	5	1	3			
0252 AV 117035 MODESTO 3	967	636	65.77	4	2	275	2	3	12	2	0	4			
0253 AV 117036 MODESTO 3	728	444	60.99	3	2	155	2	5	3	3	1	3			
0254 AV 117040 MODESTO 4	1412	903	63.95	9	5	322	2	2	7	0	1	3			
0255 AV 117043 MODESTO 4	1370	813	59.34	12	2	259	0	3	10	2	1	2			
0256 AV 117044 MODESTO 4	1089	684	62.81	8	3	212	0	7	5	3	1	3			
0257 AV 117047 MODESTO 4	1618	983	60.75	22	4	345	2	3	5	6	1	2			
0258 AV 117048 MODESTO 4	960	618	64.38	8	2	219	0	2	6	0	3	2			
0259 AV 117050 MODESTO 5	1653	830	50.21	7	5	337	1	7	14	5	3	3			
0260 AV 117052 MODESTO 5	1072	724	67.54	6	1	233	0	8	11	3	1	7			
0261 AV 117053 MODESTO 5	758	366	48.28	2	0	132	0	4	4	6	1	1			
0262 AV 117058 MODESTO 5	1210	560	46.28	7	1	179	2	2	11	5	0	2			
0263 AV 117059 MODESTO 5	622	402	64.63	5	0	152	0	1	3	4	0	6			
0264 AV 117062 MODESTO 6	877	465	53.02	0	0	147	1	2	5	13	1	3			
0265 AV 117063 MODESTO 6	658	250	37.99	0	1	76	2	1	5	12	0	0			
0266 AV 117068 MODESTO 6	1010	526	52.08	5	0	165	0	4	7	2	0	2			
0267 AV 117069 MODESTO 6	1000	585	58.50	8	1	174	1	4	12	7	2	2			
0268 AV 117070 MODESTO 7	1037	633	61.04	13	1	212	0	2	2	2	1	2			
0269 AV 117073 MODESTO 7	647	238	36.79	0	0	52	1	1	2	7	0	1			
0270 AV 117074 MODESTO 7	1561	957	61.31	11	2	326	1	3	17	6	1	1			
0271 AV 117076 MODESTO 7	824	429	52.06	8	1	134	0	2	5	5	1	4			
0272 AV 117078 MODESTO 7	1349	758	56.19	12	1	267	1	2	10	8	0	2			
0273 AV 117084 MODESTO 8	1379	639	46.34	4	6	207	2	5	5	3	3	0			
0274 AV 117090 MODESTO 9	1519	858	56.48	7	2	263	0	5	5	6	1	0			
0275 AV 117091 MODESTO 9	970	588	60.62	12	3	222	0	2	1	1	4	0			
0276 AV 117093 MODESTO 9	1463	827	56.53	7	3	267	1	5	14	9	3	3			

				United States Senator (continuation/more)														
				R	V	T					P	M	E	G	T	G		
				E	O	U					A	A	L	A	I	I		
				G	T	R					A	M	L	A	M	D		
				I	E	R					A	M	E	R	E	R		
				S	R	A	B	C	J	H	P	M	E	G	R	S		
				T	S	L	A	A	A	K	D	H	A	E	M	M		
				E	L	T	L	S	A	A	A	A	A	A	A	A		
				R	O	A	V	H	S	N	A	A	G	M	U	R		
				E	T	G	O	O	O	A	M	R	A	Y	L	R	S	
				D	S	E	N	U	N	A	R	R	E	I	S	R	N	
							G	I	L	I	R	T	I	O	O	A	N	
							O	A	A	S	S	T	E	E	R	E	E	
341 PRECINCTS																		
0277 AV 117098 MODESTO 9	1059	594	56.09	12	0	196	1	2	4	2	0	2						
0278 AV 117100 MODESTO 1	1321	707	53.52	8	2	246	0	3	12	7	2	5						
0279 AV 117104 MODESTO 1	1193	546	45.77	6	0	193	0	2	7	5	3	1						
0280 AV 117105 MODESTO 1	912	401	43.97	4	3	144	0	0	7	2	2	1						
0281 AV 117106 MODESTO 1	1016	556	54.72	10	1	198	0	2	6	1	1	3						
0282 AV 117107 MODESTO 1	1289	759	58.88	11	1	254	1	3	2	5	0	1						
0283 AV 117112 MODESTO 1	1360	708	52.06	13	2	210	0	4	8	4	0	3						
0284 AV 117119 MODESTO 1	926	600	64.79	5	0	200	0	0	4	5	2	5						
0285 AV 117125 MODESTO 1	1028	578	56.23	8	1	193	0	2	6	7	2	1						
0286 AV 117165 MODESTO 1	963	515	53.48	8	1	152	0	5	7	4	2	3						
0287 AV 117168 MODESTO 1	229	93	40.61	3	1	29	0	0	2	1	0	1						
0288 AV 117172 MODESTO 1	1021	506	49.56	7	3	193	1	0	5	3	0	5						
0289 AV 119001 NEWMAN 1	456	243	53.29	3	1	73	1	2	5	3	0	0						
0290 AV 119002 NEWMAN 2B	576	333	57.81	5	0	109	0	1	1	6	2	2						
0291 AV 119003 NEWMAN 3	1030	557	54.08	4	2	154	1	3	10	14	2	0						
0292 AV 120002 NORTH 2,4	265	170	64.15	0	0	40	0	0	0	0	0	2						
0293 AV 120003 NORTH 3	468	279	59.62	4	0	43	0	3	4	2	0	1						
0294 AV 121001 OAKDALE 1	1344	722	53.72	10	0	191	2	2	11	7	5	3						
0295 AV 121002 OAKDALE 2	1612	773	47.95	7	3	190	0	4	4	3	1	2						
0296 AV 121003 OAKDALE 3	1289	723	56.09	15	4	182	1	3	4	6	3	7						
0297 AV 121005 OAKDALE 5	996	633	63.55	7	2	176	1	1	8	5	0	0						
0298 AV 121006 OAKDALE 6	1110	638	57.48	11	5	134	0	2	5	3	1	2						
0299 AV 123001 PARADISE	512	321	62.70	6	0	72	0	4	6	2	0	2						
0300 AV 123004 PARADISE	1035	452	43.67	1	0	141	0	1	7	12	1	4						
0301 AV 123005 PARADISE	306	86	28.10	0	0	21	0	0	0	1	0	1						
0302 AV 124001 PATTERSON	962	499	51.87	1	1	158	1	4	8	14	0	4						
0303 AV 124002 PATTERSON	957	464	48.48	6	2	131	2	0	11	12	0	2						
0304 AV 124003 PATTERSON	746	402	53.89	2	1	123	1	5	4	0	2	3						
0305 AV 124005 PATTERSON	1204	611	50.75	4	1	248	3	5	10	6	1	2						
0306 AV 124008 PATTERSON	640	306	47.81	1	0	136	2	3	5	6	0	5						
0307 AV 126001 RIVERBANK	1040	529	50.87	9	1	147	2	1	4	4	0	2						
0308 AV 126003 RIVERBANK	867	374	43.14	9	2	70	0	2	5	9	0	1						
0309 AV 126004 RIVERBANK	1456	804	55.22	6	6	212	1	0	8	9	0	3						
0310 AV 126006 RIVERBANK	851	419	49.24	6	1	110	0	0	6	4	1	2						
0311 AV 126010 RIVERBANK	1424	683	47.96	8	1	195	0	0	5	6	0	0						
0312 AV 127001 SALIDA 1	980	518	52.86	15	1	130	0	3	8	8	2	0						
0313 AV 127002 SALIDA 2	671	364	54.25	7	4	94	0	2	6	6	0	0						
0314 AV 127004 SALIDA 4	788	453	57.49	5	1	136	3	0	12	6	0	1						
0315 AV 127007 SALIDA 7	769	379	49.28	2	1	119	1	0	8	5	0	0						
0316 AV 128001 TURLOCK 1	768	385	50.13	3	0	107	4	3	7	9	1	2						
0317 AV 128003 TURLOCK 3	471	202	42.89	0	0	45	0	0	6	3	0	0						
0318 AV 128004 TURLOCK 4	1047	464	44.32	6	4	112	2	3	8	10	2	2						
0319 AV 128005 TURLOCK 5	636	363	57.08	7	2	118	0	2	6	6	1	2						
0320 AV 128006 TURLOCK 6	1118	624	55.81	7	8	184	0	3	9	3	1	3						
0321 AV 128008 TURLOCK 8	1607	1028	63.97	9	2	271	3	3	11	2	1	6						
0322 AV 128012 TURLOCK 1	1708	1162	68.03	28	2	290	2	1	3	5	0	5						

				United States Senator (continuation/more)											
													T G		
													I I		
													M L		
													D		
													E		
													R S		
													E		
													S		
													L A		
													E R		
													A C	C G	
													N I	L R	
													O A	E I	
													R	V Y	
													E	E	
341 PRECINCTS															
0323 AV 128013 TURLOCK 1	1098	574	52.28	7	6	175	0	4	9	5	1	2			
0324 AV 128014 TURLOCK 1	1214	655	53.95	9	3	187	0	7	11	11	2	2			
0325 AV 128015 TURLOCK 1	1394	757	54.30	13	3	217	1	3	6	6	1	4			
0326 AV 128016 TURLOCK 1	1517	816	53.79	19	5	218	2	2	11	6	1	2			
0327 AV 128022 TURLOCK 2	1272	680	53.46	9	5	205	0	3	5	2	0	1			
0328 AV 128025 TURLOCK 2	681	367	53.89	5	0	104	1	1	7	2	0	2			
0329 AV 128028 TURLOCK 2	1122	530	47.24	5	2	177	1	0	5	6	1	0			
0330 AV 128029 TURLOCK 2	951	593	62.36	10	4	123	1	5	8	4	2	1			
0331 AV 128030 TURLOCK 3	518	233	44.98	5	1	52	1	0	4	6	0	0			
0332 AV 128038 TURLOCK 3	1024	613	59.86	13	0	197	1	2	5	7	0	1			
0333 AV 128044 TURLOCK 4	1093	542	49.59	12	7	140	0	1	13	5	0	0			
0334 AV 129001 WATERFORD	991	517	52.17	5	1	111	0	4	9	4	3	5			
0335 AV 129002 WATERFORD	889	448	50.39	15	0	112	0	0	3	5	0	3			
0336 AV 130001 WESTPORT	431	229	53.13	2	0	41	2	1	3	2	1	3			
0337 AV 130002 WESTPORT	417	235	56.35	4	0	55	1	1	0	2	1	0			
0338 AV 131002 STAR 2,3	434	253	58.29	6	1	47	0	0	1	1	0	3			
0339 AV 131005 STAR 5D	286	159	55.59	2	0	36	0	2	0	0	0	1			
0340 AV 132001 WHITMORE	666	316	47.45	6	0	60	1	0	1	14	3	3			
0341 AV 132003 WHITMORE	1335	814	60.97	13	2	151	0	1	1	2	0	3			
GRAND TOTALS	219255	97511	44.47	1133	290	29014	191	463	1298	1292	174	469			

341 PRECINCTS	United States Senator (continuation)											
	R V E O G T I E S R T S E T D	B C A A L S L T O T S	T P U E R R N C O E U N T T A G E	D J G O . R N U D I A E N N N T	P C G R R R E I A S S P D I T P D I O E N N A T	H G P E . E R T B E E R R S T	T P O A M L Z E R	J T P O H A H O R N M K P E S R O N	K R A O R S E E N B E R Y	E R M O O D R G Y E R S	O V V O E T R E S	U V N O D T E E R S
COUNTY TOTAL	219255	97511	44.47	248	882	580	1801	516	1878	375	1199	8139
VOTING PRECINCTS	219255	97511	44.47	248	882	580	1801	516	1878	375	1199	8139
BD OF EQUALIZATION 1 BOARD TOTAL	219255 219255	97511 97511	44.47 44.47	248 248	882 882	580 580	1801 1801	516 516	1878 1878	375 375	1199 1199	8139 8139
CONGRESSIONAL 10 CONGRESSIONAL TOTAL	219255 219255	97511 97511	44.47 44.47	248 248	882 882	580 580	1801 1801	516 516	1878 1878	375 375	1199 1199	8139 8139
SENATORIAL DISTRICT 5	105514	48191	45.67	123	418	283	769	247	877	174	572	3882
SENATORIAL DISTRICT 8	64283	30608	47.61	70	205	160	476	139	617	108	306	3094
SENATORIAL DISTRICT 12 SENATORIAL TOTAL	49458 219255	18712 97511	37.83 44.47	55 248	259 882	137 580	556 1801	130 516	384 1878	93 375	321 1199	1163 8139
ASSEMBLY DISTRICT 12	140206	65455	46.68	161	513	395	798	292	1140	246	725	6056
ASSEMBLY DISTRICT 21 ASSEMBLY TOTAL	79049 219255	32056 97511	40.55 44.47	87 248	369 882	185 580	1003 1801	224 516	738 1878	129 375	474 1199	2083 8139
1ST SUPERVISORIAL	46904	21976	46.85	52	178	106	237	105	346	73	222	1898
2ND SUPERVISORIAL	43795	20567	46.96	48	133	130	347	83	431	81	208	2161
3RD SUPERVISORIAL	41398	17071	41.24	41	186	138	323	112	330	76	274	1348
4TH SUPERVISORIAL	50122	23614	47.11	63	182	102	470	115	474	79	252	1885
5TH SUPERVISORIAL SUPERVISORIAL TOTAL	37036 219255	14283 97511	38.57 44.47	44 248	203 882	104 580	424 1801	101 516	297 1878	66 375	243 1199	847 8139
CERES	18024	6821	37.84	14	94	55	206	37	156	37	128	422
HUGHSON	3081	1431	46.45	2	14	4	22	2	40	1	14	146
MODESTO	92262	41263	44.72	101	363	244	704	240	773	159	514	3249
NEWMAN	3556	1569	44.12	9	15	9	59	15	35	3	23	80
OAKDALE	9656	4629	47.94	14	41	19	53	27	88	16	54	403
PATTERSON	7670	3241	42.26	11	47	19	91	26	64	15	34	162
RIVERBANK	8971	3808	42.45	14	43	27	40	11	48	20	50	298
TURLOCK	29529	13794	46.71	28	90	89	195	68	247	66	156	1451
WATERFORD CITY TOTAL	3328 176077	1376 77932	41.35 44.26	3 196	17 724	5 471	26 1396	12 438	27 1478	4 321	12 985	120 6331
UNINCORPORATED AREA	43178	19579	45.34	52	158	109	405	78	400	54	214	1808

				United States Senator (continuation)													
				D J G	P C G					K R							
				O . R	R R R					J T P	A O						
				N U	E I A	H G P					O H A	R S	E R				
				N S S P	E . E					H O R	E E	M O					
				D I T P	R T	O A	N M K	N B	M O D	O V	U V						
				M D I O	R E	M L	P E	R G	R G	V O	N O						
				A E N	E R S	Z	S R	R Y E	E T	D T							
				N N A	R S	E	O	R R	R E	E E							
				N T	T	R	N	Y S	S	R S							
R V	T P																
E O	U E																
G T	R R																
I E	N C	B C															
S R	O E	A A															
T S	U N	L S															
E	T T	L T															
R	A	O															
E	G	T															
D	E	S															
0050 117014 MODESTO 14.1	598	138	23.08	2	3	1	2	0	3	1	0	20					
0051 117016 MODESTO 16.6	655	147	22.44	1	3	1	2	2	0	0	2	10					
0052 117017 MODESTO 17.6	422	122	28.91	0	3	2	1	0	0	3	0	6					
0053 117018 MODESTO 18.8	820	241	29.39	0	2	4	2	0	4	1	0	12					
0054 117021 MODESTO 21.2	520	188	36.15	0	0	1	8	2	3	0	0	10					
0055 117023 MODESTO 23.8	219	26	11.87	0	2	0	1	0	0	0	0	1					
0056 117025 MODESTO 25.2	260	66	25.38	0	0	0	1	0	1	1	0	6					
0057 117027 MODESTO 27.3	656	282	42.99	1	2	0	8	4	9	1	0	24					
0058 117028 MODESTO 28.3	757	261	34.48	1	3	0	8	4	6	2	1	8					
0059 117029 MODESTO 29.6	565	196	34.69	2	1	0	9	1	3	0	0	11					
0060 117030 MODESTO 30.6	571	160	28.02	0	0	3	7	2	5	0	0	8					
0061 117035 MODESTO 35.3	487	184	37.78	0	0	2	5	0	6	0	1	10					
0062 117036 MODESTO 36.3	408	129	31.62	0	1	0	4	0	0	0	0	9					
0063 117040 MODESTO 40.4	652	261	40.03	0	1	1	6	0	3	1	0	18					
0064 117043 MODESTO 43.4	740	219	29.59	2	3	2	2	0	4	0	0	15					
0065 117044 MODESTO 44.5	480	139	28.96	2	2	0	2	0	3	0	1	14					
0066 117047 MODESTO 47.5	759	264	34.78	2	4	1	0	0	3	1	2	22					
0067 117048 MODESTO 48.1	447	168	37.58	1	2	1	5	0	0	0	3	12					
0068 117050 MODESTO 50.5	857	243	28.35	0	2	0	15	0	6	1	0	22					
0069 117052 MODESTO 52.8	472	175	37.08	3	1	1	11	0	5	0	0	10					
0070 117053 MODESTO 53.1	448	98	21.88	0	2	0	1	0	0	0	0	3					
0071 117058 MODESTO 58.6	722	162	22.44	0	1	1	4	0	2	0	0	14					
0072 117059 MODESTO 59.1	302	91	30.13	0	0	3	1	0	1	0	0	5					
0073 117062 MODESTO 62.1	591	170	28.76	0	1	0	13	2	2	0	0	19					
0074 117063 MODESTO 63.1	398	68	17.09	1	2	2	0	0	1	1	0	2					
0075 117068 MODESTO 68.9	540	126	23.33	0	1	1	0	0	1	3	0	5					
0076 117069 MODESTO 69.9	483	153	31.68	2	2	3	1	1	3	0	0	14					
0077 117070 MODESTO 70.1	529	129	24.39	0	0	0	0	1	5	0	2	16					
0078 117073 MODESTO 73.1	376	72	19.15	0	2	1	0	1	3	1	4	1					
0079 117074 MODESTO 74.7	688	211	30.67	0	0	2	1	3	8	1	0	12					
0080 117076 MODESTO 76.7	505	132	26.14	0	2	0	2	2	5	2	2	7					
0081 117078 MODESTO 78.8	754	240	31.83	0	0	0	0	4	2	0	3	23					
0082 117084 MODESTO 84.8	823	271	32.93	0	4	4	3	4	2	0	1	34					
0083 117090 MODESTO 90.9	758	285	37.60	0	2	3	3	2	0	1	2	27					
0084 117091 MODESTO 91.1	383	111	28.98	1	1	0	1	0	2	0	3	14					
0085 117093 MODESTO 93.9	720	237	32.92	1	10	4	4	2	1	2	1	17					
0086 117098 MODESTO 98.1	529	148	27.98	0	1	1	6	2	1	1	0	15					
0087 117100 MODESTO 100.	671	184	27.42	0	0	3	5	5	5	1	1	11					
0088 117104 MODESTO 104.	699	167	23.89	1	1	3	1	0	0	0	0	9					
0089 117105 MODESTO 105.	665	166	24.96	0	3	6	0	0	2	0	1	4					
0090 117106 MODESTO 106.	643	183	28.46	2	2	3	0	2	5	1	2	16					
0091 117107 MODESTO 107.	591	194	32.83	0	2	0	3	0	2	0	1	12					
0092 117112 MODESTO 112.	675	193	28.59	0	1	1	4	2	3	0	0	19					
0093 117119 MODESTO 119.	358	122	34.08	0	6	0	2	1	3	1	0	8					
0094 117125 MODESTO 125.	611	163	26.68	0	3	3	1	0	5	0	0	16					
0095 117165 MODESTO 165.	491	157	31.98	0	3	3	3	0	2	1	0	12					
0096 117168 MODESTO 168.	228	51	22.37	0	1	2	1	1	0	0	0	1					
0097 117172 MODESTO 172.	660	132	20.00	0	6	3	2	1	2	2	0	13					
0098 119001 NEWMAN 1,2A	291	73	25.09	3	0	0	0	0	3	0	1	5					

			United States Senator (continuation)										
	R V	T P	D J G	P C G						K R			
	E O	U E	O . R	R R R			J T P	A O		E R			
	G T	R R	N U	E I A	H G P		O H A	R S		M O			
	I E	B C	N C	N S S P	E . E	T P	H O R	E E		M O D	O V	U V	
	S R	A A	O E	D I T P	R T	O A	N M K	N B		R G	R E	R E	
	T S	L S	U N	M D I O	B E	M L	P E	E		Y E	E T	D T	
	E	L T	T T	A E N	E R	Z	S R	R		R S	R E	E E	
	R	O	A	N N A	R S	E	O	R Y		S	S	R S	
	E	T	G	N T	T	R	N						
	D	S	E										
341 PRECINCTS													
0099 119002 NEWMAN 2B,4	461	133	28.85	0	1	1	7	0	3	0	0	5	
0100 119003 NEWMAN 3,5-B	742	230	31.00	2	4	0	10	4	3	1	3	9	
0101 120002 NORTH 2,4J	88	36	40.91	0	0	0	1	0	2	0	1	4	
0102 120003 NORTH 3	176	52	29.55	0	0	1	0	0	1	0	0	5	
0103 121001 OAKDALE 1,2A	693	229	33.04	3	2	1	4	2	2	1	0	20	
0104 121002 OAKDALE 2B,1	825	273	33.09	0	3	1	6	1	6	3	0	19	
0105 121003 OAKDALE 3,4,	678	236	34.81	0	3	1	2	3	7	1	0	18	
0106 121005 OAKDALE 5,6B	512	200	39.06	3	5	1	3	0	0	1	4	21	
0107 121006 OAKDALE 6A,7	596	201	33.72	0	2	0	1	0	5	2	0	18	
0108 123001 PARADISE 1,2	176	49	27.84	0	0	0	1	0	0	2	1	2	
0109 123004 PARADISE 4,7	750	172	22.93	1	2	2	5	0	2	1	0	11	
0110 123005 PARADISE 5	283	31	10.95	0	0	0	1	0	0	0	0	1	
0111 124001 PATTERSON 1,	726	234	32.23	1	3	0	11	2	8	1	1	7	
0112 124002 PATTERSON 2A	698	186	26.65	0	3	1	3	3	2	1	0	8	
0113 124003 PATTERSON 3,	451	156	34.59	0	3	3	7	0	4	1	0	2	
0114 124005 PATTERSON 5A	759	233	30.70	1	6	0	11	3	0	3	0	6	
0115 124008 PATTERSON 8,	527	150	28.46	1	0	0	4	2	0	0	0	10	
0116 126001 RIVERBANK 1,	644	223	34.63	4	4	3	1	1	2	1	0	9	
0117 126003 RIVERBANK 3,	582	153	26.29	0	2	0	6	1	4	0	0	5	
0118 126004 RIVERBANK 4,	830	270	32.53	0	4	3	4	0	5	1	3	27	
0119 126006 RIVERBANK 6,	516	150	29.07	0	6	1	0	0	2	0	0	7	
0120 126010 RIVERBANK 10	761	203	26.68	1	1	0	2	2	2	1	4	19	
0121 127001 SALIDA 1,3,1	693	203	29.29	1	4	2	1	2	3	0	0	15	
0122 127002 SALIDA 2,5	492	166	33.74	1	1	0	2	0	2	0	4	12	
0123 127004 SALIDA 4,6	621	187	30.11	0	1	3	2	2	4	1	1	13	
0124 127007 SALIDA 7,9	547	149	27.24	1	2	3	2	1	1	0	5	11	
0125 128001 TURLOCK 1,2	498	157	31.53	0	2	3	1	1	3	2	0	17	
0126 128003 TURLOCK 3,4,1	273	68	24.91	0	0	1	1	0	1	0	0	5	
0127 128004 TURLOCK 4,7B	606	187	30.86	1	2	1	4	2	3	0	6	15	
0128 128005 TURLOCK 5,7A	430	127	29.53	0	1	2	3	1	1	1	0	11	
0129 128006 TURLOCK 6,10	608	205	33.72	0	2	1	3	2	2	1	1	17	
0130 128008 TURLOCK 8,9,	739	299	40.46	0	0	2	3	0	3	0	7	34	
0131 128012 TURLOCK 12,1	622	254	40.84	0	1	1	3	0	6	0	0	29	
0132 128013 TURLOCK 13,4	581	168	28.92	0	1	0	4	0	2	1	1	13	
0133 128014 TURLOCK 14,1	652	187	28.68	1	3	3	5	0	4	0	0	19	
0134 128015 TURLOCK 15A,	805	235	29.19	1	2	2	1	1	4	0	2	25	
0135 128016 TURLOCK 16B,	760	271	35.66	0	1	5	6	1	4	3	0	25	
0136 128022 TURLOCK 22,2	657	216	32.88	0	0	2	6	1	5	2	0	18	
0137 128025 TURLOCK 25,3	392	93	23.72	0	1	1	3	1	1	1	0	8	
0138 128028 TURLOCK 28B,	543	140	25.78	0	2	1	3	1	1	0	0	12	
0139 128029 TURLOCK 29,3	330	121	36.67	2	1	1	2	1	4	0	0	16	
0140 128030 TURLOCK 30,3	435	73	16.78	0	2	1	1	1	1	0	0	4	
0141 128038 TURLOCK 38,4	626	218	34.82	1	0	2	3	0	1	1	4	22	
0142 128044 TURLOCK 44,4	654	147	22.48	0	0	0	1	1	2	1	0	19	
0143 129001 WATERFORD 1,	763	228	29.88	1	3	1	9	5	4	0	3	9	
0144 129002 WATERFORD 2,	685	183	26.72	0	5	0	3	0	6	0	0	19	
0145 130001 WESTPORT 1	247	73	29.55	0	0	0	5	1	1	0	0	9	
0146 130002 WESTPORT 2 M	226	63	27.88	1	0	0	2	0	2	1	2	3	
0147 131002 STAR 2,3	172	56	32.56	0	0	0	1	0	2	0	0	4	

			United States Senator (continuation)										
	R V	T P	D J G	P C G				J T P	K R				
	E O	U E	O . R	R R R	N U	E I A	H G P	O H A	A O	E R			
	G T	R R	N	R R R	U	S S P	E . E	H O R	R S	M O			
	I E	N C	N	R R R	D	S S P	E . E	H O R	R S	M O			
	S R	O E	N	R R R	N	S S P	E . E	H O R	R S	M O			
	T S	U N	N	R R R	D	S S P	E . E	H O R	R S	M O			
	E	T T	M	R R R	D	S S P	E . E	H O R	R S	M O			
	R	A	A	R R R	D	S S P	E . E	H O R	R S	M O			
	E	G	N	R R R	D	S S P	E . E	H O R	R S	M O			
	D	E	N	R R R	D	S S P	E . E	H O R	R S	M O			
341 PRECINCTS													
0148 131005 STAR 5D	177	66	37.29	0	0	0	0	1	3	0	0	0	5
0149 132001 WHITMORE 1.6	537	137	25.51	2	4	0	2	2	4	0	0	0	7
0150 132003 WHITMORE 3-5	526	176	33.46	0	0	1	4	1	4	0	0	0	15
0151 901001 AIRPORT 1 EM	50	17	34.00	0	0	3	0	0	1	0	0	0	0
0152 901003 AIRPORT 3.4	16	1	6.25	0	0	0	0	0	0	0	0	0	0
0153 902010 CASWELL 10 C	188	89	47.34	4	0	0	4	0	1	0	0	0	13
0154 902011 CASWELL 11	64	17	26.56	0	1	0	2	0	0	0	0	0	0
0155 903011 CERES 11.23	219	64	29.22	0	1	0	2	0	0	0	1	5	5
0156 903027 CERES 27	0	0		0	0	0	0	0	0	0	0	0	0
0157 904002 CHATOM 2,3,5	124	46	37.10	0	0	2	0	0	1	0	0	0	5
0158 905004 CLAUS 4 MCHE	194	99	51.03	1	1	0	0	0	4	1	0	0	10
0159 906002 CLUB 2	153	77	50.33	0	0	0	1	1	2	0	0	0	10
0160 906008 CLUB 8,11,12	218	77	35.32	0	4	0	2	0	2	0	3	5	5
0161 906010 CLUB 10	112	55	49.11	0	0	0	3	0	0	0	0	4	4
0162 906016 CLUB 16	28	15	53.57	0	0	0	0	0	0	0	0	3	3
0163 907001 COFFEE 1 EMP	29	15	51.72	0	0	0	4	0	0	0	0	1	5
0164 907002 COFFEE 2 EMP	117	54	46.15	0	0	0	0	0	4	0	1	5	5
0165 908001 CROWS LANDIN	177	93	52.54	0	0	6	4	0	1	0	2	8	8
0166 908004 CROWS LANDIN	175	92	52.57	0	0	0	0	0	5	0	0	12	12
0167 908007 CROWS LANDIN	228	108	47.37	1	3	1	3	0	3	0	1	12	12
0168 909006 DEL PUERTO 6	106	61	57.55	0	0	0	0	0	1	0	0	7	7
0169 910003 DENAIR 3-5,7	215	87	40.47	0	1	0	2	1	1	1	3	6	6
0170 910006 DENAIR 6 WHI	246	130	52.85	1	0	0	8	0	7	0	0	11	11
0171 910018 DENAIR 18 HI	198	99	50.00	1	1	1	2	0	1	0	0	6	6
0172 911010 EMPIRE 10	0	0		0	0	0	0	0	0	0	0	0	0
0173 912003 HART RANSOM	166	91	54.82	0	0	0	3	2	7	0	1	5	5
0174 912006 HART RANSOM	227	88	38.77	0	0	1	1	1	2	0	4	6	6
0175 913003 HICKMAN 3 LA	90	50	55.56	0	0	1	0	2	1	0	0	3	3
0176 914004 HUGHSON 4	0	0		0	0	0	0	0	0	0	0	0	0
0177 916002 MCHENRY 2,8	94	44	46.81	0	1	2	0	1	2	0	0	3	3
0178 917049 MODESTO 49.1	1	1	100.00	0	0	0	1	0	0	0	0	0	0
0179 917161 MODESTO 161.	56	12	21.43	0	0	0	0	0	0	0	0	1	1
0180 917167 MODESTO 167.	3	2	66.67	0	0	0	0	0	0	0	0	0	0
0181 917170 MODESTO 170.	71	31	43.66	0	1	2	0	0	0	0	0	3	3
0182 917196 MODESTO 196	1	1	100.00	0	0	0	1	0	0	0	0	0	0
0183 919009 NEWMAN 9	0	0		0	0	0	0	0	0	0	0	0	0
0184 921009 OAKDALE 9,16	1	1	100.00	0	0	0	0	0	0	0	0	0	0
0185 923003 PARADISE 3.1	161	84	52.17	0	1	2	0	0	2	4	0	9	9
0186 923013 PARADISE 13-	171	86	50.29	0	0	0	2	1	1	1	0	12	12
0187 923020 PARADISE 20.	219	38	17.35	0	0	0	0	0	0	0	0	1	1
0188 924007 PATTERSON 7	0	0		0	0	0	0	0	0	0	0	0	0
0189 928021 TURLOCK 21.3	79	40	50.63	0	0	0	0	0	3	0	0	3	3
0190 930003 WESTPORT 3	135	47	34.81	0	1	0	2	0	0	1	1	3	3
0191 931005 STAR 5A-C,E.	208	116	55.77	0	3	0	3	0	1	0	0	13	13
0192 AV 101002 AIRPORT 2	271	80	29.52	0	3	2	0	1	0	0	1	2	2
0193 AV 102001 CASWELL 1	942	373	39.60	1	4	1	4	1	6	4	11	11	11
0194 AV 102002 CASWELL 2	156	54	34.62	1	0	0	1	0	1	0	1	3	3
0195 AV 102003 CASWELL 3	277	92	33.21	0	1	1	2	1	0	1	7	10	10
0196 AV 102005 CASWELL 5	714	267	37.39	3	6	0	13	2	5	3	10	13	13

			United States Senator (continuation)									
	R V	T P	D J G	P C G				J T P	K R			
	E O	U E	O . R	R R R			O H A	A O				
	G T	R R	N U	E I A	H G P		H O R	R S	E R			
	I E	B C	N C	S S P	E . E	T P	N M K	E E	M O			
	S R	A A	O E	D I T P	R T	O A	P E	N B	O D	O V	U V	
	T S	L S	U N	M D I O	B E	M L	R G	E	R G	V O	N O	
	E	L T	T T	A E N	E R	Z	Y E	R	Y E	E T	D T	
	R	O	A	N N A	R S	E	R	R	R	R E	E E	
	E	T	G	N T	T	R	O	R	S	S	R S	
	D	S	E				N	Y				
341 PRECINCTS												
0197 AV 102007 CASWELL 7	199	92	46.23	1	2	3	4	0	1	0	5	10
0198 AV 103001 CERES 1,2	887	446	50.28	0	7	1	9	1	9	2	9	30
0199 AV 103002 CERES 2,8	1170	507	43.33	0	7	6	11	1	10	4	5	35
0200 AV 103003 CERES 3,4	888	399	44.93	1	4	3	20	3	6	4	12	29
0201 AV 103005 CERES 5,1	1006	474	47.12	1	11	4	12	4	4	0	12	27
0202 AV 103006 CERES 6,1	918	391	42.59	0	3	4	18	2	8	2	13	24
0203 AV 103007 CERES 7,1	1113	533	47.89	3	5	6	18	2	22	1	15	34
0204 AV 103009 CERES 9,1	1003	545	54.34	1	5	1	19	0	16	3	8	49
0205 AV 103010 CERES 10,	935	450	48.13	1	2	2	7	8	11	2	7	32
0206 AV 103014 CERES 14,	930	407	43.76	1	0	4	16	2	10	2	14	17
0207 AV 103016 CERES 16,	1054	411	38.99	0	9	6	9	2	5	3	16	18
0208 AV 103026 CERES 26,	1112	469	42.18	1	9	1	9	2	12	5	13	19
0209 AV 104001 CHATOM 1,	612	328	53.59	3	1	3	15	2	17	1	1	28
0210 AV 105002 CLAUS 2,5	537	307	57.17	1	0	1	2	0	1	1	4	28
0211 AV 105003 CLAUS 3 L	551	333	60.44	0	1	1	7	0	5	1	4	24
0212 AV 106001 CLUB 1,5	595	305	51.26	1	1	2	0	0	8	2	6	21
0213 AV 106013 CLUB 13	194	108	55.67	0	0	1	2	1	2	1	1	9
0214 AV 107005 COFFEE 5,	1248	787	63.06	0	2	2	13	1	8	1	9	85
0215 AV 107006 COFFEE 6,	242	166	68.60	2	0	0	2	2	6	0	1	18
0216 AV 107007 COFFEE 7	251	120	47.81	0	1	0	0	1	4	0	1	7
0217 AV 108002 CROWS LAN	347	189	54.47	0	0	0	7	0	3	0	4	13
0218 AV 108003 CROWS LAN	410	214	52.20	0	1	1	12	0	4	1	1	25
0219 AV 109001 DEL PUERT	617	349	56.56	0	7	0	13	0	4	0	1	22
0220 AV 109003 DEL PUERT	288	160	55.56	0	1	2	5	2	4	0	4	16
0221 AV 110001 DENAIR 1,	791	479	60.56	3	1	1	11	1	14	1	5	51
0222 AV 110002 DENAIR 2,	978	574	58.69	2	3	3	9	1	21	0	2	65
0223 AV 110008 DENAIR 8-	460	251	54.57	0	0	3	2	0	5	1	1	48
0224 AV 111003 EMPIRE 3,	817	387	47.37	1	10	4	3	4	3	3	11	28
0225 AV 111005 EMPIRE 5,	566	338	59.72	0	0	0	4	3	3	0	0	16
0226 AV 112001 HART RANS	727	455	62.59	0	1	1	26	0	15	0	2	49
0227 AV 112002 HART RANS	285	160	56.14	0	2	1	5	0	4	0	0	12
0228 AV 114001 HUGHSON 1	773	393	50.84	0	6	3	1	0	10	1	2	41
0229 AV 114003 HUGHSON 1	1172	655	55.89	1	5	1	16	0	23	0	10	69
0230 AV 115001 LANGWORTH	2194	1420	64.72	2	4	2	16	8	23	2	11	148
0231 AV 115003 LANGWORTH	785	455	57.96	0	5	1	1	0	7	0	6	49
0232 AV 117001 MODESTO 1	1720	887	51.57	1	7	0	40	7	22	4	14	66
0233 AV 117002 MODESTO 2	1143	722	63.17	3	1	3	11	3	17	4	12	71
0234 AV 117003 MODESTO 3	884	346	39.14	0	1	3	5	5	10	4	8	18
0235 AV 117004 MODESTO 4	1008	395	39.19	2	6	4	3	6	5	2	19	14
0236 AV 117005 MODESTO 5	440	151	34.32	0	1	0	2	2	1	2	3	6
0237 AV 117006 MODESTO 6	486	186	38.27	1	4	6	2	6	5	1	5	5
0238 AV 117008 MODESTO 8	1321	604	45.72	1	10	4	11	7	13	3	14	36
0239 AV 117009 MODESTO 9	863	375	43.45	1	6	4	3	3	11	1	9	36
0240 AV 117010 MODESTO 1	926	527	56.91	2	3	0	15	2	17	1	4	26
0241 AV 117014 MODESTO 1	1046	560	53.54	0	6	3	10	4	16	3	11	46
0242 AV 117016 MODESTO 1	1045	446	42.68	2	6	7	3	8	7	3	17	39
0243 AV 117017 MODESTO 1	670	343	51.19	2	6	3	5	2	8	1	10	26
0244 AV 117018 MODESTO 1	1515	824	54.39	2	5	4	16	6	16	2	14	71
0245 AV 117021 MODESTO 2	1195	716	59.92	0	3	1	18	6	14	0	6	53

				United States Senator (continuation)											
				D J G	P C G					K R					
				O . R	R R R					A O					
				N U	E I A	H G P					R S	E R			
				N S S P	E . E	T P	O H A					E E	M O	O V	U V
				D I T P	R T	O A	N M K					N B	O D	O V	U V
				M D I O	B E	M L	P E					E	R G	V O	N O
				A E N	E R S	Z	S R					R	Y E	E T	D T
				N N A	R S	E	O					R	R	R E	E E
				N T	T	R	N					Y	S	S	R S
R V	T P														
E O	U E														
G T	R R														
I E	N C	B C													
S R	O E	A A													
T S	U N	L S													
E	T T	L T													
R	A	O													
E	G	T													
D	E	S													
0246 AV 117023 MODESTO 2	264	78	29.55	0	0	1	1	1	1	0	3	2			
0247 AV 117025 MODESTO 2	359	169	47.08	1	2	0	4	3	5	1	5	9			
0248 AV 117027 MODESTO 2	1139	693	60.84	4	2	2	18	3	9	0	8	56			
0249 AV 117028 MODESTO 2	1341	618	46.09	0	4	1	17	4	13	1	13	35			
0250 AV 117029 MODESTO 2	944	540	57.20	0	5	3	16	2	9	0	7	33			
0251 AV 117030 MODESTO 3	961	506	52.65	1	5	0	19	6	16	2	5	25			
0252 AV 117035 MODESTO 3	967	636	65.77	4	4	1	12	3	17	3	6	49			
0253 AV 117036 MODESTO 3	728	444	60.99	1	5	0	18	3	8	1	3	29			
0254 AV 117040 MODESTO 4	1412	903	63.95	1	4	1	14	4	17	5	5	68			
0255 AV 117043 MODESTO 4	1370	813	59.34	2	4	5	10	5	13	2	14	87			
0256 AV 117044 MODESTO 4	1089	684	62.81	0	4	1	1	2	13	2	12	61			
0257 AV 117047 MODESTO 4	1618	983	60.75	1	2	5	7	1	11	1	10	86			
0258 AV 117048 MODESTO 4	960	618	64.38	2	3	2	6	2	8	1	5	53			
0259 AV 117050 MODESTO 5	1653	830	50.21	0	10	2	20	7	26	1	16	56			
0260 AV 117052 MODESTO 5	1072	724	67.54	1	8	2	22	0	34	2	6	55			
0261 AV 117053 MODESTO 5	758	366	48.28	3	7	5	3	4	11	4	7	28			
0262 AV 117058 MODESTO 5	1210	560	46.28	0	4	6	5	5	13	6	12	52			
0263 AV 117059 MODESTO 5	622	402	64.63	1	2	0	2	1	5	1	3	50			
0264 AV 117062 MODESTO 6	877	465	53.02	0	1	0	13	2	16	0	10	32			
0265 AV 117063 MODESTO 6	658	250	37.99	1	6	3	3	3	4	3	14	11			
0266 AV 117068 MODESTO 6	1010	526	52.08	0	2	7	7	3	9	6	9	64			
0267 AV 117069 MODESTO 6	1000	585	58.50	0	7	8	5	5	13	1	12	56			
0268 AV 117070 MODESTO 7	1037	633	61.04	1	3	1	9	0	8	1	1	56			
0269 AV 117073 MODESTO 7	647	238	36.79	0	5	1	4	6	4	0	7	10			
0270 AV 117074 MODESTO 7	1561	957	61.31	2	8	1	12	2	12	5	9	62			
0271 AV 117076 MODESTO 7	824	429	52.06	3	4	5	6	0	7	0	6	42			
0272 AV 117078 MODESTO 7	1349	758	56.19	2	2	3	2	3	11	2	6	76			
0273 AV 117084 MODESTO 8	1379	639	46.34	1	5	4	7	2	16	7	10	61			
0274 AV 117090 MODESTO 9	1519	858	56.48	0	8	8	12	1	23	5	11	92			
0275 AV 117091 MODESTO 9	970	588	60.62	4	4	1	9	3	11	0	4	61			
0276 AV 117093 MODESTO 9	1463	827	56.53	2	2	5	12	0	10	3	8	63			
0277 AV 117098 MODESTO 9	1059	594	56.09	6	3	1	1	0	10	4	9	53			
0278 AV 117100 MODESTO 1	1321	707	53.52	1	6	1	5	1	12	2	9	65			
0279 AV 117104 MODESTO 1	1193	546	45.77	0	7	4	8	5	8	0	5	32			
0280 AV 117105 MODESTO 1	912	401	43.97	1	6	4	2	4	0	2	10	25			
0281 AV 117106 MODESTO 1	1016	556	54.72	2	5	6	12	3	11	0	5	40			
0282 AV 117107 MODESTO 1	1289	759	58.88	1	6	7	7	1	5	1	10	67			
0283 AV 117112 MODESTO 1	1360	708	52.06	2	3	1	7	1	11	4	7	74			
0284 AV 117119 MODESTO 1	926	600	64.79	0	3	8	3	0	7	1	5	42			
0285 AV 117125 MODESTO 1	1028	578	56.23	3	3	3	7	1	12	4	6	59			
0286 AV 117165 MODESTO 1	963	515	53.48	1	2	2	2	6	4	2	4	45			
0287 AV 117168 MODESTO 1	229	93	40.61	0	4	1	0	0	0	1	3	6			
0288 AV 117172 MODESTO 1	1021	506	49.56	0	4	2	4	3	5	2	7	31			
0289 AV 119001 NEWMAN 1	456	243	53.29	0	1	1	6	1	8	0	8	15			
0290 AV 119002 NEWMAN 2B	576	333	57.81	1	4	4	14	3	5	1	6	17			
0291 AV 119003 NEWMAN 3	1030	557	54.08	3	5	3	22	7	13	1	5	29			
0292 AV 120002 NORTH 2,4	265	170	64.15	2	0	0	2	0	4	0	2	25			
0293 AV 120003 NORTH 3	468	279	59.62	0	0	0	0	1	9	0	5	33			
0294 AV 121001 OAKDALE 1	1344	722	53.72	3	9	5	8	2	10	5	15	69			

			United States Senator (continuation)											
			R V	T P	D J G	P C G				K R				
			E O	U E	O . R	R R R				A O				
			G T	R R	N U	E I A	H G P				R S	E R		
			I E	N C	N	S S P	E . E	T P	O H A	R S	M O			
			S R	O E	N	S S P	E . E	T P	H O R	E E	M O	O V	U V	
			T S	U N	D	I T P	R T	O A	N M K	N B	O D	V O	U V	
			E	T T	M	D I O	B E	M L	P E	E	R G	V O	N O	
			R	A	A	E N	E R	Z	S R	R	Y E	E T	D T	
			E	G	N	N A	R S	E	O	R	R	R E	E E	
			D	E	N	T	T	R	N	Y	S	S	R S	
341 PRECINCTS														
0295 AV 121002 OAKDALE 2	1612	773	47.95	0	0	2	11	5	20	1	11	65		
0296 AV 121003 OAKDALE 3	1289	723	56.09	2	4	1	4	3	9	1	7	55		
0297 AV 121005 OAKDALE 5	996	633	63.55	0	4	4	4	3	14	0	5	57		
0298 AV 121006 OAKDALE 6	1110	638	57.48	3	9	3	10	8	15	1	12	61		
0299 AV 123001 PARADISE	512	321	62.70	0	1	0	10	2	5	0	0	36		
0300 AV 123004 PARADISE	1035	452	43.67	1	8	4	20	4	13	1	11	31		
0301 AV 123005 PARADISE	306	86	28.10	1	4	0	2	0	1	0	2	6		
0302 AV 124001 PATTERSON	962	499	51.87	2	7	6	13	5	5	3	7	28		
0303 AV 124002 PATTERSON	957	464	48.48	2	8	1	6	0	7	2	10	25		
0304 AV 124003 PATTERSON	746	402	53.89	2	4	1	16	0	13	0	3	29		
0305 AV 124005 PATTERSON	1204	611	50.75	1	10	3	15	8	16	2	10	31		
0306 AV 124008 PATTERSON	640	306	47.81	1	3	4	5	3	9	2	3	16		
0307 AV 126001 RIVERBANK	1040	529	50.87	0	5	3	1	3	3	2	12	47		
0308 AV 126003 RIVERBANK	867	374	43.14	2	7	4	1	1	2	3	8	29		
0309 AV 126004 RIVERBANK	1456	804	55.22	6	3	3	13	2	13	5	12	66		
0310 AV 126006 RIVERBANK	851	419	49.24	0	9	5	9	0	6	2	5	27		
0311 AV 126010 RIVERBANK	1424	683	47.96	1	2	5	3	1	9	5	6	62		
0312 AV 127001 SALIDA 1	980	518	52.86	0	3	4	5	1	9	1	4	43		
0313 AV 127002 SALIDA 2	671	364	54.25	3	4	2	2	0	6	0	13	31		
0314 AV 127004 SALIDA 4	788	453	57.49	1	4	4	4	2	4	2	4	33		
0315 AV 127007 SALIDA 7	769	379	49.28	2	7	2	3	2	6	0	5	22		
0316 AV 128001 TURLOCK 1	768	385	50.13	1	5	5	2	2	4	2	14	30		
0317 AV 128003 TURLOCK 3	471	202	42.89	0	1	6	0	0	2	3	4	26		
0318 AV 128004 TURLOCK 4	1047	464	44.32	0	5	7	3	6	9	4	8	35		
0319 AV 128005 TURLOCK 5	636	363	57.08	1	4	0	3	2	4	1	7	31		
0320 AV 128006 TURLOCK 6	1118	624	55.81	2	7	3	10	3	12	4	12	71		
0321 AV 128008 TURLOCK 8	1607	1028	63.97	0	1	4	17	3	17	0	6	124		
0322 AV 128012 TURLOCK 1	1708	1162	68.03	1	3	5	19	4	16	3	8	157		
0323 AV 128013 TURLOCK 1	1098	574	52.28	2	2	3	3	3	10	0	4	69		
0324 AV 128014 TURLOCK 1	1214	655	53.95	5	4	3	12	5	9	2	4	52		
0325 AV 128015 TURLOCK 1	1394	757	54.30	4	3	4	12	2	9	4	11	71		
0326 AV 128016 TURLOCK 1	1517	816	53.79	1	4	4	16	6	29	6	14	82		
0327 AV 128022 TURLOCK 2	1272	680	53.46	3	5	1	11	3	14	9	6	87		
0328 AV 128025 TURLOCK 2	681	367	53.89	0	6	1	6	1	10	2	6	40		
0329 AV 128028 TURLOCK 2	1122	530	47.24	0	7	1	5	3	14	3	5	59		
0330 AV 128029 TURLOCK 2	951	593	62.36	0	3	4	3	1	13	2	4	78		
0331 AV 128030 TURLOCK 3	518	233	44.98	0	1	7	1	3	3	3	12	11		
0332 AV 128038 TURLOCK 3	1024	613	59.86	1	4	1	6	5	10	3	6	60		
0333 AV 128044 TURLOCK 4	1093	542	49.59	1	4	1	13	2	11	2	4	56		
0334 AV 129001 WATERFORD	991	517	52.17	1	7	2	11	3	12	4	6	55		
0335 AV 129002 WATERFORD	889	448	50.39	1	2	2	3	4	5	0	3	37		
0336 AV 130001 WESTPORT	431	229	53.13	0	1	2	7	0	8	1	4	28		
0337 AV 130002 WESTPORT	417	235	56.35	0	1	1	16	1	4	0	2	28		
0338 AV 131002 STAR 2,3	434	253	58.29	1	1	1	3	0	5	1	2	32		
0339 AV 131005 STAR 5D	286	159	55.59	2	0	1	3	0	5	1	0	10		
0340 AV 132001 WHITMORE	666	316	47.45	0	4	1	2	1	3	0	4	34		
0341 AV 132003 WHITMORE	1335	814	60.97	0	3	5	8	1	15	3	8	115		
GRAND TOTALS	219255	97511	44.47	248	882	580	1801	516	1878	375	1199	8139		

United States Representative 10th Congressional District									
	R V		T P						
	E O		U E	M J B					
	G T		R R	I . A					
	I E	B C	N C	C R	M E				
	S R	A A	O E	H " K	I G	J D	R H		
	T S	L S	U N	A M L	C G	E E	O O	O V	U V
	E	L T	T T	E I E	H M	F N	B D	V O	N O
	R	O	A	L K Y	A A	F H	E G	E T	D T
	E	T	G	E	E N	A	R E	R E	E E
341 PRECINCTS	D	S	E	"	L	M	T S	S	R S
COUNTY TOTAL	219255	97511	44.47	13189	24692	44610	9891	99	4876
VOTING PRECINCTS	219255	97511	44.47	13189	24692	44610	9891	99	4876
BD OF EQUALIZATION 1	219255	97511	44.47	13189	24692	44610	9891	99	4876
BOARD TOTAL	219255	97511	44.47	13189	24692	44610	9891	99	4876
CONGRESSIONAL 10	219255	97511	44.47	13189	24692	44610	9891	99	4876
CONGRESSIONAL TOTAL	219255	97511	44.47	13189	24692	44610	9891	99	4876
SENATORIAL DISTRICT 5	105514	48191	45.67	7104	12361	21653	4421	29	2543
SENATORIAL DISTRICT 8	64283	30608	47.61	2919	7010	15200	3862	39	1535
SENATORIAL DISTRICT 12	49458	18712	37.83	3166	5321	7757	1608	31	798
SENATORIAL TOTAL	219255	97511	44.47	13189	24692	44610	9891	99	4876
ASSEMBLY DISTRICT 12	140206	65455	46.68	8038	15582	31171	7015	55	3492
ASSEMBLY DISTRICT 21	79049	32056	40.55	5151	9110	13439	2876	44	1384
ASSEMBLY TOTAL	219255	97511	44.47	13189	24692	44610	9891	99	4876
1ST SUPERVISORIAL	46904	21976	46.85	2569	4870	10732	2573	18	1172
2ND SUPERVISORIAL	43795	20567	46.96	2010	5129	9893	2449	29	1032
3RD SUPERVISORIAL	41398	17071	41.24	2814	4518	7257	1526	20	909
4TH SUPERVISORIAL	50122	23614	47.11	3356	6131	10815	2096	14	1165
5TH SUPERVISORIAL	37036	14283	38.57	2440	4044	5913	1247	18	598
SUPERVISORIAL TOTAL	219255	97511	44.47	13189	24692	44610	9891	99	4876
CERES	18024	6821	37.84	1204	1829	2931	539	13	290
HUGHSON	3081	1431	46.45	140	282	753	195	0	60
MODESTO	92262	41263	44.72	6373	10984	18067	3591	27	2156
NEWMAN	3556	1569	44.12	247	427	680	151	1	62
OAKDALE	9656	4629	47.94	511	916	2308	617	3	266
PATTERSON	7670	3241	42.26	561	1121	1156	271	2	126
RIVERBANK	8971	3808	42.45	539	963	1684	365	3	243
TURLOCK	29529	13794	46.71	1492	3754	6366	1384	28	752
WATERFORD	3328	1376	41.35	158	303	607	240	2	65
CITY TOTAL	176077	77932	44.26	11225	20579	34552	7353	79	4020
UNINCORPORATED AREA	43178	19579	45.34	1964	4113	10058	2538	20	856

United States Representative 10th Congressional District

	R V	T P	United States Representative 10th Congressional District						
	E O	U E	M J B						
	G T	R R	I . A						
	I E	B C	N C	C R	M E				
	S R	A A	O E	H " K	I G	J D	R H		
	T S	L S	U N	A M L	C G	E E	O O	O V	U V
	E	L T	T T	E I E	H M	F N	B D	V O	N O
	R	O	A	L K Y	A A	F H	E G	E T	D T
	E	T	G	E	E N	A	R E	R E	E E
	D	S	E	"	L	M	T S	S	R S
341 PRECINCTS									
0001 101002 AIRPORT 2	218	13	5.96	3	4	5	1	0	0
0002 102001 CASWELL 1 CL	848	145	17.10	41	47	43	10	0	4
0003 102002 CASWELL 2,4	112	17	15.18	8	4	4	0	0	1
0004 102003 CASWELL 3	210	20	9.52	8	3	7	0	0	2
0005 102005 CASWELL 5,6,	623	116	18.62	26	35	41	8	0	6
0006 102007 CASWELL 7	160	44	27.50	7	12	19	5	0	1
0007 103001 CERES 1,21,2	579	173	29.88	28	41	75	18	0	10
0008 103002 CERES 2,8,37	719	185	25.73	41	45	69	14	0	15
0009 103003 CERES 3,4	646	133	20.59	31	28	58	11	0	5
0010 103005 CERES 5,19,3	566	133	23.50	28	39	42	14	0	9
0011 103006 CERES 6,13,3	535	118	22.06	17	33	47	13	1	6
0012 103007 CERES 7,12	649	181	27.89	26	48	77	26	0	4
0013 103009 CERES 9,15,2	659	211	32.02	26	65	98	13	0	8
0014 103010 CERES 10,20	548	142	25.91	28	17	69	28	0	0
0015 103014 CERES 14,17,	554	120	21.66	24	28	51	13	0	4
0016 103016 CERES 16,18,	669	172	25.71	34	65	52	17	0	3
0017 103026 CERES 26,28,	665	157	23.61	35	48	54	10	0	7
0018 104001 CHATOM 1,4 D	287	95	33.10	11	19	44	13	0	8
0019 105002 CLAUS 2,5 LA	219	66	30.14	8	11	31	11	0	5
0020 105003 CLAUS 3 LANG	170	60	35.29	1	15	21	19	0	4
0021 106001 CLUB 1,5 WHI	265	75	28.30	7	21	36	5	0	6
0022 106013 CLUB 13	126	29	23.02	5	6	14	1	0	3
0023 107005 COFFEE 5,8,1	445	131	29.44	9	22	79	16	0	5
0024 107006 COFFEE 6,10	62	26	41.94	0	3	16	6	0	1
0025 107007 COFFEE 7	141	54	38.30	5	19	24	4	0	2
0026 108002 CROWS LANDIN	125	32	25.60	2	3	22	5	0	0
0027 108003 CROWS LANDIN	229	72	31.44	2	19	40	11	0	0
0028 109001 DEL PUERTO 1	298	108	36.24	6	20	61	19	0	2
0029 109003 DEL PUERTO 3	227	70	30.84	10	14	33	9	0	4
0030 110001 DENAIR 1,7A,	446	164	36.77	11	34	64	49	0	6
0031 110002 DENAIR 2,12,	586	202	34.47	9	31	95	50	0	17
0032 110008 DENAIR 8-11,	187	45	24.06	4	10	17	10	0	4
0033 111003 EMPIRE 3,4	528	148	28.03	25	53	50	10	0	10
0034 111005 EMPIRE 5,9	228	74	32.46	2	9	49	13	0	1
0035 112001 HART RANSOM	188	64	34.04	1	15	36	9	0	3
0036 112002 HART RANSOM	80	23	28.75	0	3	16	4	0	0
0037 114001 HUGHSON 1A,C	455	152	33.41	12	35	80	21	0	4
0038 114003 HUGHSON 1B,3	681	231	33.92	22	57	102	40	0	10
0039 115001 LANGWORTH 1,	667	238	35.68	17	33	133	46	0	8
0040 115003 LANGWORTH 3D	266	85	31.95	6	16	34	27	0	2
0041 117001 MODESTO 1,7,	1004	262	26.10	56	77	85	33	0	10
0042 117002 MODESTO 2,10	629	184	29.25	19	55	83	17	0	10
0043 117003 MODESTO 3,12	606	120	19.80	22	43	45	5	0	5
0044 117004 MODESTO 4,11	688	92	13.37	27	25	28	5	0	7
0045 117005 MODESTO 5	375	61	16.27	16	21	18	4	0	2
0046 117006 MODESTO 6,9,2	372	23	6.18	4	7	8	3	0	1
0047 117008 MODESTO 8,24	852	191	22.42	39	68	62	12	0	10
0048 117009 MODESTO 9,12	507	104	20.51	17	24	43	13	0	6
0049 117010 MODESTO 10,1	571	189	33.10	16	63	73	20	0	17

		United States Representative 10th Congressional District										
		R V	T P									
		E O	U E	M J B								
		G T	R R	I . A								
		I E	N C	C R	M E							
		S R	O E	H " K	I G	J D	R H					
		T S	U N	A M L	C G	E E	O O	O V	U V			
		E	T T	E I E	H M	F N	B D	V O	N O			
		R	A	L K Y	A A	F H	E G	E T	D T			
		E	G	E	E N	A	R E	R E	E E			
341 PRECINCTS		D	S	"	L	M	T S	S	R S			
0050	117014	MODESTO	14.1	598	138	23.08	21	40	50	12	0	15
0051	117016	MODESTO	16.6	655	147	22.44	26	47	55	12	0	7
0052	117017	MODESTO	17.6	422	122	28.91	24	24	55	14	0	5
0053	117018	MODESTO	18.8	820	241	29.39	40	57	115	19	0	10
0054	117021	MODESTO	21.2	520	188	36.15	22	64	67	21	0	13
0055	117023	MODESTO	23.8	219	26	11.87	3	7	12	1	0	3
0056	117025	MODESTO	25.2	260	66	25.38	11	25	20	4	0	6
0057	117027	MODESTO	27.3	656	282	42.99	40	111	85	26	0	20
0058	117028	MODESTO	28.3	757	261	34.48	47	95	88	20	0	11
0059	117029	MODESTO	29.6	565	196	34.69	23	44	93	27	0	9
0060	117030	MODESTO	30.6	571	160	28.02	31	37	62	23	0	7
0061	117035	MODESTO	35.3	487	184	37.78	20	57	74	26	0	7
0062	117036	MODESTO	36.3	408	129	31.62	18	45	52	9	0	5
0063	117040	MODESTO	40.4	652	261	40.03	31	62	133	23	0	12
0064	117043	MODESTO	43.4	740	219	29.59	20	60	103	26	0	10
0065	117044	MODESTO	44.5	480	139	28.96	20	36	62	14	0	7
0066	117047	MODESTO	47.5	759	264	34.78	29	64	134	28	0	9
0067	117048	MODESTO	48.1	447	168	37.58	16	34	80	30	0	8
0068	117050	MODESTO	50.5	857	243	28.35	41	81	82	26	0	12
0069	117052	MODESTO	52.8	472	175	37.08	25	41	80	24	0	5
0070	117053	MODESTO	53.1	448	98	21.88	16	31	30	14	0	7
0071	117058	MODESTO	58.6	722	162	22.44	30	45	59	19	0	9
0072	117059	MODESTO	59.1	302	91	30.13	8	16	45	13	0	9
0073	117062	MODESTO	62.1	591	170	28.76	27	42	79	11	1	10
0074	117063	MODESTO	63.1	398	68	17.09	19	28	15	2	0	4
0075	117068	MODESTO	68.9	540	126	23.33	21	38	43	19	0	5
0076	117069	MODESTO	69.9	483	153	31.68	27	41	53	19	0	12
0077	117070	MODESTO	70.1	529	129	24.39	16	33	51	15	0	14
0078	117073	MODESTO	73.1	376	72	19.15	19	27	19	4	0	3
0079	117074	MODESTO	74.7	688	211	30.67	37	52	92	23	0	7
0080	117076	MODESTO	76.7	505	132	26.14	17	35	67	8	0	5
0081	117078	MODESTO	78.8	754	240	31.83	30	52	106	35	0	17
0082	117084	MODESTO	84.8	823	271	32.93	51	87	88	18	0	26
0083	117090	MODESTO	90.9	758	285	37.60	35	64	125	41	0	19
0084	117091	MODESTO	91.1	383	111	28.98	22	33	48	6	0	2
0085	117093	MODESTO	93.9	720	237	32.92	38	60	107	14	0	16
0086	117098	MODESTO	98.1	529	148	27.98	19	34	72	13	0	9
0087	117100	MODESTO	100.	671	184	27.42	36	49	70	22	0	7
0088	117104	MODESTO	104.	699	167	23.89	33	52	61	15	0	6
0089	117105	MODESTO	105.	665	166	24.96	26	59	56	13	0	12
0090	117106	MODESTO	106.	643	183	28.46	18	57	77	22	0	9
0091	117107	MODESTO	107.	591	194	32.83	35	38	84	26	0	10
0092	117112	MODESTO	112.	675	193	28.59	17	55	84	21	1	15
0093	117119	MODESTO	119.	358	122	34.08	11	24	71	10	0	6
0094	117125	MODESTO	125.	611	163	26.68	21	36	82	14	0	10
0095	117165	MODESTO	165.	491	157	31.98	23	46	56	22	0	10
0096	117168	MODESTO	168.	228	51	22.37	11	18	17	2	0	3
0097	117172	MODESTO	172.	660	132	20.00	29	35	47	10	0	11
0098	119001	NEWMAN	1.2A	291	73	25.09	12	18	33	8	0	2

			United States Representative 10th Congressional District							
	R V	T P								
	E O	U E	M J B							
	G T	R R	I . A							
	I E	B C	N C	C R	M E					
	S R	A A	O E	H " K	I G	J D	R H			
	T S	L S	U N	A M L	C G	E E	O O	O V	U V	
	E	L T	T T	E I E	H M	F N	B D	V O	N O	
	R	O	A	L K Y	A A	F H	E G	E T	D T	
	E	T	G	E	E N	A	R E	R E	E E	
341 PRECINCTS	D	S	E	"	L	M	T S	S	R S	
0099 119002 NEWMAN 2B,4	461	133	28.85	20	28	57	24	0	3	
0100 119003 NEWMAN 3,5-8	742	230	31.00	45	58	101	15	0	11	
0101 120002 NORTH 2,4J	88	36	40.91	2	8	18	5	0	3	
0102 120003 NORTH 3	176	52	29.55	3	16	21	9	0	3	
0103 121001 OAKDALE 1,2A	693	229	33.04	31	46	103	29	0	19	
0104 121002 OAKDALE 2B,1	825	273	33.09	41	47	136	37	0	12	
0105 121003 OAKDALE 3,4,	678	236	34.81	14	41	125	39	0	17	
0106 121005 OAKDALE 5,6B	512	200	39.06	17	44	90	29	0	20	
0107 121006 OAKDALE 6A,7	596	201	33.72	18	41	103	28	0	10	
0108 123001 PARADISE 1,2	176	49	27.84	3	16	18	9	0	3	
0109 123004 PARADISE 4,7	750	172	22.93	31	56	58	19	0	8	
0110 123005 PARADISE 5	283	31	10.95	5	8	13	3	0	2	
0111 124001 PATTERSON 1,	726	234	32.23	30	94	75	26	0	9	
0112 124002 PATTERSON 2A	698	186	26.65	27	72	52	23	0	12	
0113 124003 PATTERSON 3,	451	156	34.59	17	52	73	14	0	0	
0114 124005 PATTERSON 5A	759	233	30.70	59	81	62	19	0	12	
0115 124008 PATTERSON 8,	527	150	28.46	35	53	43	9	0	10	
0116 126001 RIVERBANK 1,	644	223	34.63	33	66	83	27	0	13	
0117 126003 RIVERBANK 3,	582	153	26.29	21	36	72	10	1	13	
0118 126004 RIVERBANK 4,	830	270	32.53	35	65	114	39	0	17	
0119 126006 RIVERBANK 6,	516	150	29.07	27	49	52	12	0	10	
0120 126010 RIVERBANK 10	761	203	26.68	29	61	82	17	0	14	
0121 127001 SALIDA 1,3,1	693	203	29.29	39	56	72	22	0	14	
0122 127002 SALIDA 2,5	492	166	33.74	26	23	82	24	0	9	
0123 127004 SALIDA 4,6	621	187	30.11	25	47	83	20	0	12	
0124 127007 SALIDA 7,9	547	149	27.24	26	44	59	12	0	8	
0125 128001 TURLOCK 1,2	498	157	31.53	25	58	46	20	0	8	
0126 128003 TURLOCK 3,4I	273	68	24.91	9	24	24	6	0	5	
0127 128004 TURLOCK 4,7B	606	187	30.86	21	59	71	21	0	15	
0128 128005 TURLOCK 5,7A	430	127	29.53	14	50	49	10	0	4	
0129 128006 TURLOCK 6,10	608	205	33.72	14	54	99	27	0	11	
0130 128008 TURLOCK 8,9,	739	299	40.46	12	74	169	34	0	10	
0131 128012 TURLOCK 12,1	622	254	40.84	18	54	137	29	0	14	
0132 128013 TURLOCK 13,4	581	168	28.92	18	64	57	21	0	7	
0133 128014 TURLOCK 14,1	652	187	28.68	26	60	69	20	0	12	
0134 128015 TURLOCK 15A,	805	235	29.19	27	68	101	30	0	9	
0135 128016 TURLOCK 16B,	760	271	35.66	29	72	125	33	0	12	
0136 128022 TURLOCK 22,2	657	216	32.88	29	54	93	29	0	11	
0137 128025 TURLOCK 25,3	392	93	23.72	12	34	32	7	0	7	
0138 128028 TURLOCK 28B,	543	140	25.78	25	41	58	9	0	7	
0139 128029 TURLOCK 29,3	330	121	36.67	11	29	58	20	0	3	
0140 128030 TURLOCK 30,3	435	73	16.78	9	33	23	3	0	5	
0141 128038 TURLOCK 38,4	626	218	34.82	17	78	88	25	0	10	
0142 128044 TURLOCK 44,4	654	147	22.48	14	53	58	11	0	11	
0143 129001 WATERFORD 1,	763	228	29.88	30	42	103	41	1	11	
0144 129002 WATERFORD 2,	685	183	26.72	18	35	92	26	0	11	
0145 130001 WESTPORT 1	247	73	29.55	8	8	45	12	0	0	
0146 130002 WESTPORT 2 M	226	63	27.88	6	15	31	8	1	2	
0147 131002 STAR 2,3	172	56	32.56	1	10	33	11	0	1	

		United States Representative 10th Congressional District								
		R V	T P							
		E O	U E	M J B						
		G T	R R	I . A						
		I E	B C	N C	C R	M E				
		S R	A A	O E	H " K	I G	J D	R H		
		T S	L S	U N	A M L	C G	E E	O O	O V	U V
		E	L T	T T	E I E	H M	F N	B D	V O	N O
		R	O	A	L K Y	A A	F H	E G	E T	D T
		E	T	G	E	E N	A	R E	R E	E E
		D	S	E	"	L	M	T S	S	R S
341 PRECINCTS										
0148	131005 STAR 5D	177	66	37.29	5	9	37	12	0	3
0149	132001 WHITMORE 1.6	537	137	25.51	23	34	55	10	0	14
0150	132003 WHITMORE 3-5	526	176	33.46	8	28	99	37	0	4
0151	901001 AIRPORT 1 EM	50	17	34.00	2	6	6	3	0	0
0152	901003 AIRPORT 3.4	16	1	6.25	0	1	0	0	0	0
0153	902010 CASWELL 10 C	188	89	47.34	2	13	55	13	0	5
0154	902011 CASWELL 11	64	17	26.56	3	9	4	0	0	1
0155	903011 CERES 11.23	219	64	29.22	14	29	11	6	0	4
0156	903027 CERES 27	0	0		0	0	0	0	0	0
0157	904002 CHATOM 2.3.5	124	46	37.10	11	20	9	1	0	4
0158	905004 CLAUS 4 MCHE	194	99	51.03	10	27	48	5	0	9
0159	906002 CLUB 2	153	77	50.33	9	14	39	7	0	8
0160	906008 CLUB 8.11.12	218	77	35.32	11	27	22	11	1	5
0161	906010 CLUB 10	112	55	49.11	3	13	38	1	0	0
0162	906016 CLUB 16	28	15	53.57	1	1	9	3	0	1
0163	907001 COFFEE 1 EMP	29	15	51.72	0	4	4	5	0	2
0164	907002 COFFEE 2 EMP	117	54	46.15	3	14	23	9	0	5
0165	908001 CROWS LANDIN	177	93	52.54	8	13	38	31	0	3
0166	908004 CROWS LANDIN	175	92	52.57	2	14	51	22	0	3
0167	908007 CROWS LANDIN	228	108	47.37	13	20	66	7	0	2
0168	909006 DEL PUERTO 6	106	61	57.55	4	15	35	4	0	3
0169	910003 DENAIR 3-5.7	215	87	40.47	15	21	33	12	0	6
0170	910006 DENAIR 6 WHI	246	130	52.85	13	39	46	26	0	6
0171	910018 DENAIR 18 HI	198	99	50.00	8	12	57	17	0	5
0172	911010 EMPIRE 10	0	0		0	0	0	0	0	0
0173	912003 HART RANSOM	166	91	54.82	10	19	48	13	0	1
0174	912006 HART RANSOM	227	88	38.77	18	32	28	3	0	7
0175	913003 HICKMAN 3 LA	90	50	55.56	2	8	28	11	0	1
0176	914004 HUGHSON 4	0	0		0	0	0	0	0	0
0177	916002 MCHENRY 2.8	94	44	46.81	4	9	27	3	0	1
0178	917049 MODESTO 49.1	1	1	100.00	0	0	1	0	0	0
0179	917161 MODESTO 161.	56	12	21.43	1	3	4	3	0	1
0180	917167 MODESTO 167.	3	2	66.67	0	1	1	0	0	0
0181	917170 MODESTO 170.	71	31	43.66	8	16	4	0	0	3
0182	917196 MODESTO 196	1	1	100.00	0	0	1	0	0	0
0183	919009 NEWMAN 9	0	0		0	0	0	0	0	0
0184	921009 OAKDALE 9.16	1	1	100.00	0	0	1	0	0	0
0185	923003 PARADISE 3.1	161	84	52.17	11	23	40	7	0	2
0186	923013 PARADISE 13-	171	86	50.29	5	17	49	11	0	3
0187	923020 PARADISE 20.	219	38	17.35	8	13	13	2	0	2
0188	924007 PATTERSON 7	0	0		0	0	0	0	0	0
0189	928021 TURLOCK 21.3	79	40	50.63	0	7	21	10	0	2
0190	930003 WESTPORT 3	135	47	34.81	4	13	20	8	0	2
0191	931005 STAR 5A-C.E.	208	116	55.77	5	27	62	16	0	6
0192	AV 101002 AIRPORT 2	271	80	29.52	18	26	28	6	1	1
0193	AV 102001 CASWELL 1	942	373	39.60	84	130	121	21	1	15
0194	AV 102002 CASWELL 2	156	54	34.62	8	15	27	2	0	2
0195	AV 102003 CASWELL 3	277	92	33.21	25	35	18	4	1	9
0196	AV 102005 CASWELL 5	714	267	37.39	58	71	111	19	0	8

				United States Representative 10th Congressional District								
				R V	T P							
				E O	U E	M J B						
				G T	R R	I . A						
				I E	B C	N C	C R	M E				
				S R	A A	O E	H " K	I G	J D	R H		
				T S	L S	U N	A M L	C G	E E	O O	O V	U V
				E	L T	T T	E I E	H M	F N	B D	V O	N O
				R	O	A	L K Y	A A	F H	E G	E T	D T
				E	T	G	E	E N	A	R E	R E	E E
				D	S	E	"	L	M	T S	S	R S
341 PRECINCTS												
0197 AV 102007 CASWELL 7	199	92	46.23	18	27	33	6	2	5			
0198 AV 103001 CERES 1.2	887	446	50.28	75	120	200	28	1	20			
0199 AV 103002 CERES 2.8	1170	507	43.33	97	119	241	29	0	21			
0200 AV 103003 CERES 3.4	888	399	44.93	43	94	208	36	3	13			
0201 AV 103005 CERES 5.1	1006	474	47.12	90	155	171	38	3	16			
0202 AV 103006 CERES 6.1	918	391	42.59	62	127	168	23	1	10			
0203 AV 103007 CERES 7.1	1113	533	47.89	66	120	273	44	1	29			
0204 AV 103009 CERES 9.1	1003	545	54.34	83	139	250	45	2	26			
0205 AV 103010 CERES 10.	935	450	48.13	67	107	222	32	1	20			
0206 AV 103014 CERES 14.	930	407	43.76	74	114	167	34	0	18			
0207 AV 103016 CERES 16.	1054	411	38.99	98	129	150	19	0	15			
0208 AV 103026 CERES 26.	1112	469	42.18	117	119	178	28	0	27			
0209 AV 104001 CHATOM 1.	612	328	53.59	19	67	190	42	0	9			
0210 AV 105002 CLAUS 2.5	537	307	57.17	31	45	163	53	0	15			
0211 AV 105003 CLAUS 3 L	551	333	60.44	17	63	189	51	0	13			
0212 AV 106001 CLUB 1.5	595	305	51.26	34	79	143	39	0	10			
0213 AV 106013 CLUB 13	194	108	55.67	5	27	50	19	0	7			
0214 AV 107005 COFFEE 5.	1248	787	63.06	56	95	514	86	0	36			
0215 AV 107006 COFFEE 6.	242	166	68.60	19	32	88	18	0	9			
0216 AV 107007 COFFEE 7	251	120	47.81	11	34	53	13	0	9			
0217 AV 108002 CROWS LAN	347	189	54.47	30	43	92	15	0	9			
0218 AV 108003 CROWS LAN	410	214	52.20	14	32	130	36	0	2			
0219 AV 109001 DEL PUERT	617	349	56.56	19	67	189	54	0	19			
0220 AV 109003 DEL PUERT	288	160	55.56	23	39	75	13	1	8			
0221 AV 110001 DENAIR 1.	791	479	60.56	28	67	244	124	0	16			
0222 AV 110002 DENAIR 2.	978	574	58.69	37	103	306	103	0	25			
0223 AV 110008 DENAIR 8-	460	251	54.57	6	71	141	26	0	6			
0224 AV 111003 EMPIRE 3.	817	387	47.37	55	123	135	47	2	22			
0225 AV 111005 EMPIRE 5.	566	338	59.72	18	85	184	37	0	12			
0226 AV 112001 HART RANS	727	455	62.59	20	54	324	47	1	8			
0227 AV 112002 HART RANS	285	160	56.14	8	18	107	23	0	4			
0228 AV 114001 HUGHSON 1	773	393	50.84	35	76	213	54	0	15			
0229 AV 114003 HUGHSON 1	1172	655	55.89	71	114	358	80	0	31			
0230 AV 115001 LANGWORTH	2194	1420	64.72	94	184	931	151	1	57			
0231 AV 115003 LANGWORTH	785	455	57.96	29	69	272	59	2	23			
0232 AV 117001 MODESTO 1	1720	887	51.57	150	263	379	62	0	33			
0233 AV 117002 MODESTO 2	1143	722	63.17	94	193	339	59	0	35			
0234 AV 117003 MODESTO 3	884	346	39.14	76	134	96	20	1	19			
0235 AV 117004 MODESTO 4	1008	395	39.19	102	144	110	22	0	16			
0236 AV 117005 MODESTO 5	440	151	34.32	38	63	36	4	0	10			
0237 AV 117006 MODESTO 6	486	186	38.27	44	74	56	6	0	6			
0238 AV 117008 MODESTO 8	1321	604	45.72	137	184	207	39	1	35			
0239 AV 117009 MODESTO 9	863	375	43.45	71	120	130	30	1	23			
0240 AV 117010 MODESTO 1	926	527	56.91	75	169	230	38	0	15			
0241 AV 117014 MODESTO 1	1046	560	53.54	80	161	251	39	0	23			
0242 AV 117016 MODESTO 1	1045	446	42.68	94	125	149	39	1	38			
0243 AV 117017 MODESTO 1	670	343	51.19	52	96	135	42	1	17			
0244 AV 117018 MODESTO 1	1515	824	54.39	150	207	354	59	1	51			
0245 AV 117021 MODESTO 2	1195	716	59.92	108	198	315	54	2	38			

United States Representative 10th Congressional District

				R V	T P							
				E O	U E	M J B						
				G T	R R	I . A						
				I E	B C	N C	C R	M E				
				S R	A A	O E	H " K	I G	J D	R H		
				T S	L S	U N	A M L	C G	E E	O O	O V	U V
				E	L T	T T	E I E	H M	F N	B D	V O	N O
				R	O	A	L K Y	A A	F H	E G	E T	D T
				E	T	G	E	E N	A	R E	R E	E E
341 PRECINCTS				D	S	E	"	L	M	T S	S	R S
0246 AV 117023 MODESTO 2	264	78	29.55	20	25	24	2	0	7			
0247 AV 117025 MODESTO 2	359	169	47.08	29	45	68	15	0	10			
0248 AV 117027 MODESTO 2	1139	693	60.84	97	225	268	50	1	49			
0249 AV 117028 MODESTO 2	1341	618	46.09	109	202	225	54	1	25			
0250 AV 117029 MODESTO 2	944	540	57.20	71	149	233	65	1	21			
0251 AV 117030 MODESTO 3	961	506	52.65	81	110	247	51	1	15			
0252 AV 117035 MODESTO 3	967	636	65.77	75	210	272	48	1	29			
0253 AV 117036 MODESTO 3	728	444	60.99	56	110	221	43	1	10			
0254 AV 117040 MODESTO 4	1412	903	63.95	98	235	460	70	0	39			
0255 AV 117043 MODESTO 4	1370	813	59.34	96	206	386	71	0	54			
0256 AV 117044 MODESTO 4	1089	684	62.81	83	176	343	61	1	19			
0257 AV 117047 MODESTO 4	1618	983	60.75	123	203	522	85	0	50			
0258 AV 117048 MODESTO 4	960	618	64.38	86	135	317	44	0	34			
0259 AV 117050 MODESTO 5	1653	830	50.21	151	252	320	74	0	32			
0260 AV 117052 MODESTO 5	1072	724	67.54	75	153	394	74	1	27			
0261 AV 117053 MODESTO 5	758	366	48.28	69	118	135	27	0	17			
0262 AV 117058 MODESTO 5	1210	560	46.28	121	152	201	46	1	38			
0263 AV 117059 MODESTO 5	622	402	64.63	49	99	203	30	0	20			
0264 AV 117062 MODESTO 6	877	465	53.02	84	109	208	44	0	19			
0265 AV 117063 MODESTO 6	658	250	37.99	63	91	69	6	3	18			
0266 AV 117068 MODESTO 6	1010	526	52.08	84	123	240	40	1	38			
0267 AV 117069 MODESTO 6	1000	585	58.50	92	138	272	47	0	36			
0268 AV 117070 MODESTO 7	1037	633	61.04	75	133	338	60	0	27			
0269 AV 117073 MODESTO 7	647	238	36.79	60	61	86	19	0	12			
0270 AV 117074 MODESTO 7	1561	957	61.31	123	240	459	90	0	45			
0271 AV 117076 MODESTO 7	824	429	52.06	77	97	191	36	0	28			
0272 AV 117078 MODESTO 7	1349	758	56.19	100	202	340	83	0	33			
0273 AV 117084 MODESTO 8	1379	639	46.34	117	142	287	58	1	34			
0274 AV 117090 MODESTO 9	1519	858	56.48	131	179	416	79	0	52			
0275 AV 117091 MODESTO 9	970	588	60.62	81	123	300	46	0	32			
0276 AV 117093 MODESTO 9	1463	827	56.53	92	195	428	71	0	41			
0277 AV 117098 MODESTO 9	1059	594	56.09	77	163	255	56	0	43			
0278 AV 117100 MODESTO 1	1321	707	53.52	100	174	335	59	1	37			
0279 AV 117104 MODESTO 1	1193	546	45.77	108	149	219	42	0	28			
0280 AV 117105 MODESTO 1	912	401	43.97	81	145	121	25	2	24			
0281 AV 117106 MODESTO 1	1016	556	54.72	80	135	274	38	0	29			
0282 AV 117107 MODESTO 1	1289	759	58.88	93	173	385	61	0	45			
0283 AV 117112 MODESTO 1	1360	708	52.06	102	148	360	56	0	39			
0284 AV 117119 MODESTO 1	926	600	64.79	74	136	309	55	0	24			
0285 AV 117125 MODESTO 1	1028	578	56.23	86	126	277	61	0	27			
0286 AV 117165 MODESTO 1	963	515	53.48	66	117	276	31	0	24			
0287 AV 117168 MODESTO 1	229	93	40.61	22	29	23	9	0	10			
0288 AV 117172 MODESTO 1	1021	506	49.56	120	99	211	45	0	30			
0289 AV 119001 NEWMAN 1	456	243	53.29	27	69	129	10	1	7			
0290 AV 119002 NEWMAN 2B	576	333	57.81	63	91	123	46	0	10			
0291 AV 119003 NEWMAN 3	1030	557	54.08	80	163	237	48	0	29			
0292 AV 120002 NORTH 2,4	265	170	64.15	10	20	110	22	0	8			
0293 AV 120003 NORTH 3	468	279	59.62	18	36	153	58	2	11			
0294 AV 121001 OAKDALE 1	1344	722	53.72	83	170	321	94	0	52			

				United States Representative 10th Congressional District								
				R V	T P							
				E O	U E	M J B						
				G T	R R	I . A						
				I E	B C	N C	C R	M E				
				S R	A A	O E	H " K	I G	J D	R H		
				T S	L S	U N	A M L	C G	E E	O O	O V	U V
				E	L T	T T	E I E	H M	F N	B D	V O	N O
				R	O	A	L K Y	A A	F H	E G	E T	D T
				E	T	G	E	E N	A	R E	R E	E E
				D	S	E	"	L	M	T S	S	R S
341 PRECINCTS												
0295 AV 121002 OAKDALE 2	1612	773	47.95	86	145	398	105	1	38			
0296 AV 121003 OAKDALE 3	1289	723	56.09	86	152	355	85	1	43			
0297 AV 121005 OAKDALE 5	996	633	63.55	81	119	321	76	1	33			
0298 AV 121006 OAKDALE 6	1110	638	57.48	54	111	355	95	0	22			
0299 AV 123001 PARADISE	512	321	62.70	19	53	192	42	0	15			
0300 AV 123004 PARADISE	1035	452	43.67	64	151	165	47	3	20			
0301 AV 123005 PARADISE	306	86	28.10	19	31	26	6	0	4			
0302 AV 124001 PATTERSON	962	499	51.87	76	154	205	44	0	18			
0303 AV 124002 PATTERSON	957	464	48.48	71	181	152	38	1	21			
0304 AV 124003 PATTERSON	746	402	53.89	59	107	185	39	1	10			
0305 AV 124005 PATTERSON	1204	611	50.75	118	210	222	41	0	19			
0306 AV 124008 PATTERSON	640	306	47.81	69	117	87	18	0	15			
0307 AV 126001 RIVERBANK	1040	529	50.87	68	125	247	50	1	36			
0308 AV 126003 RIVERBANK	867	374	43.14	57	101	156	35	1	24			
0309 AV 126004 RIVERBANK	1456	804	55.22	96	194	392	72	0	49			
0310 AV 126006 RIVERBANK	851	419	49.24	71	112	163	40	0	31			
0311 AV 126010 RIVERBANK	1424	683	47.96	102	154	323	63	0	36			
0312 AV 127001 SALIDA 1	980	518	52.86	77	126	252	39	0	24			
0313 AV 127002 SALIDA 2	671	364	54.25	57	69	167	42	1	28			
0314 AV 127004 SALIDA 4	788	453	57.49	91	123	175	52	0	12			
0315 AV 127007 SALIDA 7	769	379	49.28	78	90	158	36	0	17			
0316 AV 128001 TURLOCK 1	768	385	50.13	49	144	135	33	1	22			
0317 AV 128003 TURLOCK 3	471	202	42.89	25	81	68	9	0	19			
0318 AV 128004 TURLOCK 4	1047	464	44.32	60	154	181	37	0	32			
0319 AV 128005 TURLOCK 5	636	363	57.08	48	109	146	34	1	24			
0320 AV 128006 TURLOCK 6	1118	624	55.81	68	183	266	67	2	38			
0321 AV 128008 TURLOCK 8	1607	1028	63.97	60	243	545	138	1	41			
0322 AV 128012 TURLOCK 1	1708	1162	68.03	77	207	701	117	0	58			
0323 AV 128013 TURLOCK 1	1098	574	52.28	97	128	266	50	3	30			
0324 AV 128014 TURLOCK 1	1214	655	53.95	89	181	271	74	0	40			
0325 AV 128015 TURLOCK 1	1394	757	54.30	70	227	345	76	4	35			
0326 AV 128016 TURLOCK 1	1517	816	53.79	89	213	401	65	2	46			
0327 AV 128022 TURLOCK 2	1272	680	53.46	64	185	340	61	2	28			
0328 AV 128025 TURLOCK 2	681	367	53.89	61	89	166	28	0	22			
0329 AV 128028 TURLOCK 2	1122	530	47.24	69	136	233	56	2	34			
0330 AV 128029 TURLOCK 2	951	593	62.36	42	99	359	53	4	35			
0331 AV 128030 TURLOCK 3	518	233	44.98	41	101	74	5	1	11			
0332 AV 128038 TURLOCK 3	1024	613	59.86	92	178	240	58	4	34			
0333 AV 128044 TURLOCK 4	1093	542	49.59	61	130	251	58	1	40			
0334 AV 129001 WATERFORD	991	517	52.17	65	122	219	89	0	22			
0335 AV 129002 WATERFORD	889	448	50.39	45	104	193	84	1	21			
0336 AV 130001 WESTPORT	431	229	53.13	12	42	138	34	0	3			
0337 AV 130002 WESTPORT	417	235	56.35	20	40	137	31	0	7			
0338 AV 131002 STAR 2,3	434	253	58.29	11	46	152	29	0	13			
0339 AV 131005 STAR 5D	286	159	55.59	6	32	90	27	0	4			
0340 AV 132001 WHITMORE	666	316	47.45	39	110	113	31	0	21			
0341 AV 132003 WHITMORE	1335	814	60.97	29	140	516	103	0	26			
GRAND TOTALS	219255	97511	44.47	13189	24692	44610	9891	99	4876			

136 PRECINCTS	State Senator 5th Senatorial District							
	R E G I S T E R E D	V O T E R S	T P U E R R A N C E U N I T E S	P E R C E N T	C A N D I D A T E S	A P P O I N T E E D	S E N A T O R I A L D I S T R I C T	O V E R S E E S
COUNTY TOTAL	105514	48191	45.67	24926	10076	8736	8	4332
VOTING PRECINCTS	105514	48191	45.67	24926	10076	8736	8	4332
BD OF EQUALIZATION 1 BOARD TOTAL	105514 105514	48191 48191	45.67 45.67	24926 24926	10076 10076	8736 8736	8 8	4332 4332
CONGRESSIONAL 10 CONGRESSIONAL TOTAL	105514 105514	48191 48191	45.67 45.67	24926 24926	10076 10076	8736 8736	8 8	4332 4332
SENATORIAL DISTRICT 5 SENATORIAL TOTAL	105514 105514	48191 48191	45.67 45.67	24926 24926	10076 10076	8736 8736	8 8	4332 4332
ASSEMBLY DISTRICT 12	78535	36048	45.90	17934	7980	6640	5	3406
ASSEMBLY DISTRICT 21	26979	12143	45.01	6992	2096	2096	3	926
ASSEMBLY TOTAL	105514	48191	45.67	24926	10076	8736	8	4332
1ST SUPERVISORIAL	26771	12057	45.04	5976	2748	2142	4	1157
3RD SUPERVISORIAL	31670	13650	43.10	7366	2402	2620	1	1230
4TH SUPERVISORIAL	47073	22484	47.76	11584	4926	3974	3	1945
SUPERVISORIAL TOTAL	105514	48191	45.67	24926	10076	8736	8	4332
MODESTO	85110	39175	46.03	20588	8105	6939	7	3445
RIVERBANK	8971	3808	42.45	1940	793	685	1	376
CITY TOTAL	94081	42983	45.69	22528	8898	7624	8	3821
UNINCORPORATED AREA	11433	5208	45.55	2398	1178	1112	0	511

				State Senator 5th Senatorial District						
				C	A	S	O	U		
				G	N	A	V	N		
				L	A	M	E	O		
				A	A	D	R	N		
				T	N	U	E	D		
				L	I	E	T	T		
				E	S	L	R	E		
				A	H	O	E	E		
				E	I	N	R	R		
				N	I	S	S	S		
R	V	T	P							
E	O	U	E							
G	T	R	R							
I	E	N	C	C	A	S				
S	R	A	O	A	A	A	A			
T	S	L	U	T	N	U	O	U		
E	R	L	T	L	I	E	V	N		
O	T	A	T	E	S	L	E	D		
E	T	G	E	E	H	O	R	E		
D	S	E	E	N	I	N	S	R		
136 PRECINCTS										
0019 105002 CLAUS 2.5 LA	219	66	30.14	28	10	22	0	5		
0023 107005 COFFEE 5.8,1	445	131	29.44	50	38	30	0	13		
0024 107006 COFFEE 6.10	62	26	41.94	12	6	4	0	4		
0025 107007 COFFEE 7	141	54	38.30	35	5	12	0	2		
0033 111003 EMPIRE 3.4	528	148	28.03	93	19	23	0	13		
0036 112002 HART RANSOM	80	23	28.75	6	4	9	0	4		
0041 117001 MODESTO 1,7,	1004	262	26.10	160	43	40	0	18		
0042 117002 MODESTO 2,10	629	184	29.25	85	47	40	0	12		
0046 117006 MODESTO 6,92	372	23	6.18	11	4	3	0	5		
0047 117008 MODESTO 8,24	852	191	22.42	131	15	26	0	18		
0048 117009 MODESTO 9,12	507	104	20.51	50	26	20	0	6		
0049 117010 MODESTO 10,1	571	189	33.10	107	27	36	0	19		
0050 117014 MODESTO 14,1	598	138	23.08	73	19	28	0	18		
0051 117016 MODESTO 16,6	655	147	22.44	84	25	28	0	10		
0052 117017 MODESTO 17,6	422	122	28.91	67	23	20	0	12		
0053 117018 MODESTO 18,8	820	241	29.39	116	53	47	0	24		
0054 117021 MODESTO 21,2	520	188	36.15	109	37	27	0	14		
0056 117025 MODESTO 25,2	260	66	25.38	38	12	9	0	7		
0057 117027 MODESTO 27,3	656	282	42.99	185	45	26	0	26		
0058 117028 MODESTO 28,3	757	261	34.48	163	41	36	0	21		
0059 117029 MODESTO 29,6	565	196	34.69	97	44	36	0	19		
0060 117030 MODESTO 30,6	571	160	28.02	91	32	25	0	11		
0061 117035 MODESTO 35,3	487	184	37.78	95	40	34	0	15		
0062 117036 MODESTO 36,3	408	129	31.62	71	28	20	0	9		
0063 117040 MODESTO 40-4	652	261	40.03	120	67	44	0	29		
0064 117043 MODESTO 43,4	740	219	29.59	111	54	38	0	16		
0065 117044 MODESTO 44,5	480	139	28.96	68	29	26	0	16		
0066 117047 MODESTO 47,5	759	264	34.78	130	69	46	0	19		
0067 117048 MODESTO 48,1	447	168	37.58	70	58	27	1	12		
0068 117050 MODESTO 50,5	857	243	28.35	148	36	40	0	18		
0069 117052 MODESTO 52,8	472	175	37.08	78	45	39	0	13		
0070 117053 MODESTO 53,1	448	98	21.88	59	12	21	0	6		
0071 117058 MODESTO 58,6	722	162	22.44	92	27	32	0	11		
0072 117059 MODESTO 59,1	302	91	30.13	40	24	17	0	10		
0073 117062 MODESTO 62,1	591	170	28.76	87	22	42	0	17		
0075 117068 MODESTO 68,9	540	126	23.33	69	25	20	0	12		
0076 117069 MODESTO 69,9	483	153	31.68	76	24	30	0	23		
0077 117070 MODESTO 70,1	529	129	24.39	54	25	27	0	23		
0079 117074 MODESTO 74,7	688	211	30.67	110	41	38	0	21		
0080 117076 MODESTO 76,7	505	132	26.14	60	31	29	0	12		
0081 117078 MODESTO 78,8	754	240	31.83	116	41	53	0	30		
0082 117084 MODESTO 84,8	823	271	32.93	169	34	32	0	35		
0083 117090 MODESTO 90,9	758	285	37.60	133	59	62	0	31		
0084 117091 MODESTO 91,1	383	111	28.98	61	19	24	0	7		
0085 117093 MODESTO 93,9	720	237	32.92	132	49	37	0	17		
0086 117098 MODESTO 98,1	529	148	27.98	68	40	17	0	22		
0087 117100 MODESTO 100,	671	184	27.42	104	46	20	0	12		
0088 117104 MODESTO 104,	699	167	23.89	106	30	19	0	12		
0089 117105 MODESTO 105,	665	166	24.96	97	22	34	0	13		

		State Senator 5th Senatorial District									
		R V	T P	A N			O V			U V	
		E O	U E	C G	L A	S A			V O	N O	
		G T	R R	A A	A K	A N			E T	D T	
		I E	B C	N C	A A	A K	A N			R E	E E
		S R	A A	O E	T L	N A	M D			S	R S
		T S	L S	U N	H G	N	U E	O V	U V		
		E	L T	T T	L I	I	E R	V O	N O		
		R	O	A	E A	S	L S	E T	D T		
		E	T	G	E N	H	O	R E	E E		
136 PRECINCTS		D	S	E	N I	I	N	S	R S		
0090	117106	MODESTO 106,	643	183	28.46	90	52	26	0	15	
0091	117107	MODESTO 107,	591	194	32.83	93	42	42	0	15	
0092	117112	MODESTO 112,	675	193	28.59	87	48	39	1	18	
0093	117119	MODESTO 119,	358	122	34.08	56	27	24	0	15	
0094	117125	MODESTO 125,	611	163	26.68	72	37	32	0	22	
0095	117165	MODESTO 165,	491	157	31.98	81	35	28	0	13	
0097	117172	MODESTO 172,	660	132	20.00	81	18	20	0	13	
0116	126001	RIVERBANK 1,	644	223	34.63	127	31	46	0	18	
0117	126003	RIVERBANK 3,	582	153	26.29	79	31	27	0	16	
0118	126004	RIVERBANK 4,	830	270	32.53	130	53	54	0	33	
0119	126006	RIVERBANK 6,	516	150	29.07	102	22	17	0	9	
0120	126010	RIVERBANK 10	761	203	26.68	113	43	31	0	16	
0121	127001	SALIDA 1,3,1	693	203	29.29	116	33	29	0	25	
0122	127002	SALIDA 2,5	492	166	33.74	72	36	41	0	17	
0123	127004	SALIDA 4,6	621	187	30.11	96	33	43	0	15	
0124	127007	SALIDA 7,9	547	149	27.24	83	25	29	0	12	
0158	905004	CLAUS 4 MCH	194	99	51.03	45	23	16	0	15	
0164	907002	COFFEE 2 EMP	117	54	46.15	25	19	7	0	3	
0173	912003	HART RANSOM	166	91	54.82	40	23	22	0	6	
0174	912006	HART RANSOM	227	88	38.77	60	5	15	0	8	
0177	916002	MCHENRY 2,8	94	44	46.81	18	9	12	0	5	
0187	923020	PARADISE 20,	219	38	17.35	28	3	2	0	5	
0210	AV 105002	CLAUS 2,5	537	307	57.17	97	75	91	0	43	
0214	AV 107005	COFFEE 5,	1248	787	63.06	235	272	194	0	86	
0215	AV 107006	COFFEE 6,	242	166	68.60	69	54	26	0	17	
0216	AV 107007	COFFEE 7	251	120	47.81	57	29	25	0	9	
0224	AV 111003	EMPIRE 3,	817	387	47.37	202	67	73	0	42	
0227	AV 112002	HART RANS	285	160	56.14	51	41	50	0	17	
0232	AV 117001	MODESTO 1	1720	887	51.57	514	145	156	0	72	
0233	AV 117002	MODESTO 2	1143	722	63.17	344	175	134	0	66	
0237	AV 117006	MODESTO 6	486	186	38.27	143	13	22	0	7	
0238	AV 117008	MODESTO 8	1321	604	45.72	398	63	91	0	50	
0239	AV 117009	MODESTO 9	863	375	43.45	235	42	63	1	34	
0240	AV 117010	MODESTO 1	926	527	56.91	321	77	100	0	28	
0241	AV 117014	MODESTO 1	1046	560	53.54	327	85	103	0	44	
0242	AV 117016	MODESTO 1	1045	446	42.68	267	47	86	0	43	
0243	AV 117017	MODESTO 1	670	343	51.19	200	47	67	0	29	
0244	AV 117018	MODESTO 1	1515	824	54.39	453	125	166	0	78	
0245	AV 117021	MODESTO 2	1195	716	59.92	408	124	120	1	63	
0247	AV 117025	MODESTO 2	359	169	47.08	94	26	34	0	12	
0248	AV 117027	MODESTO 2	1139	693	60.84	417	132	78	0	64	
0249	AV 117028	MODESTO 2	1341	618	46.09	373	96	102	1	44	
0250	AV 117029	MODESTO 2	944	540	57.20	307	101	99	0	33	
0251	AV 117030	MODESTO 3	961	506	52.65	265	103	107	0	31	
0252	AV 117035	MODESTO 3	967	636	65.77	383	105	103	0	44	
0253	AV 117036	MODESTO 3	728	444	60.99	216	104	91	0	30	
0254	AV 117040	MODESTO 4	1412	903	63.95	455	242	140	0	63	
0255	AV 117043	MODESTO 4	1370	813	59.34	395	170	154	0	92	
0256	AV 117044	MODESTO 4	1089	684	62.81	326	163	130	0	64	

				State Senator 5th Senatorial District								
				R	B	T	C	A	S	O	U	
				V	C	P	G	N	A	V	V	
				E		U	L	L			N	
				O		E	A	A	A			
				G		R	A	L	S			
				T		R	A	A	A			
				I	B	N	A	A	A			
				E	C	C	A	A	A			
				S	A	O	T	N	M			
				R	A	E	L	A	D			
				T	A	U	H	N	U			
				S	L	N				O	U	
				L	S	T				V	N	
				T	U	T				O	O	
				R	L	T				E	R	
				O	T	T				R	E	
				E	A					S	D	
				T	G <td></td> <td></td> <td></td> <td></td> <td>E</td> <td>T</td>					E	T	
				D	E <td></td> <td></td> <td></td> <td></td> <td>R</td> <td>E</td>					R	E	
				S	E <td></td> <td></td> <td></td> <td></td> <td>S</td> <td>R</td>					S	R	
136 PRECINCTS												
0257 AV 117047 MODESTO 4	1618	983	60.75	451	276	166	0	90				
0258 AV 117048 MODESTO 4	960	618	64.38	303	153	95	0	65				
0259 AV 117050 MODESTO 5	1653	830	50.21	502	150	121	0	56				
0260 AV 117052 MODESTO 5	1072	724	67.54	332	188	151	0	53				
0261 AV 117053 MODESTO 5	758	366	48.28	226	54	68	0	18				
0262 AV 117058 MODESTO 5	1210	560	46.28	320	76	109	0	53				
0263 AV 117059 MODESTO 5	622	402	64.63	207	95	61	0	35				
0264 AV 117062 MODESTO 6	877	465	53.02	278	54	101	0	29				
0266 AV 117068 MODESTO 6	1010	526	52.08	276	88	100	0	62				
0267 AV 117069 MODESTO 6	1000	585	58.50	295	137	100	0	53				
0268 AV 117070 MODESTO 7	1037	633	61.04	277	190	111	0	55				
0270 AV 117074 MODESTO 7	1561	957	61.31	460	249	178	0	69				
0271 AV 117076 MODESTO 7	824	429	52.06	219	88	72	0	49				
0272 AV 117078 MODESTO 7	1349	758	56.19	375	185	121	0	77				
0273 AV 117084 MODESTO 8	1379	639	46.34	320	135	130	0	54				
0274 AV 117090 MODESTO 9	1519	858	56.48	378	202	186	0	90				
0275 AV 117091 MODESTO 9	970	588	60.62	291	130	108	0	56				
0276 AV 117093 MODESTO 9	1463	827	56.53	364	218	164	0	79				
0277 AV 117098 MODESTO 9	1059	594	56.09	293	134	109	0	58				
0278 AV 117100 MODESTO 1	1321	707	53.52	357	172	111	0	64				
0279 AV 117104 MODESTO 1	1193	546	45.77	320	87	98	0	41				
0280 AV 117105 MODESTO 1	912	401	43.97	262	60	39	1	36				
0281 AV 117106 MODESTO 1	1016	556	54.72	278	115	104	0	58				
0282 AV 117107 MODESTO 1	1289	759	58.88	355	183	145	0	73				
0283 AV 117112 MODESTO 1	1360	708	52.06	315	196	128	1	67				
0284 AV 117119 MODESTO 1	926	600	64.79	271	173	101	0	53				
0285 AV 117125 MODESTO 1	1028	578	56.23	274	141	104	0	54				
0286 AV 117165 MODESTO 1	963	515	53.48	231	154	79	0	51				
0288 AV 117172 MODESTO 1	1021	506	49.56	266	88	107	0	44				
0307 AV 126001 RIVERBANK	1040	529	50.87	260	112	97	1	57				
0308 AV 126003 RIVERBANK	867	374	43.14	224	53	66	0	31				
0309 AV 126004 RIVERBANK	1456	804	55.22	365	203	149	0	85				
0310 AV 126006 RIVERBANK	851	419	49.24	228	73	71	0	45				
0311 AV 126010 RIVERBANK	1424	683	47.96	312	172	127	0	66				
0312 AV 127001 SALIDA 1.	980	518	52.86	245	120	106	0	45				
0313 AV 127002 SALIDA 2.	671	364	54.25	168	73	83	0	39				
0314 AV 127004 SALIDA 4.	788	453	57.49	263	71	87	0	32				
0315 AV 127007 SALIDA 7.	769	379	49.28	204	85	61	0	29				
GRAND TOTALS	105514	48191	45.67	24926	10076	8736	8	4332				

193 PRECINCTS	R V	T P	Member of the State Assembly 12th Assembly District							
	E O G T I E B C S R A A T S L S E L T R O E T D S	U E R R N C O E U N T T A G E	K V E O N G E L	H F E L A O T R H A	I W N A D L E R	G U I E N N I O A	C M O V I A N R D K Y S	O V V O E T R E S	U V N O D T E E R S	
COUNTY TOTAL	140206	65455	46.68	12592	14174	11702	13880	8414	67	4492
VOTING PRECINCTS	140206	65455	46.68	12592	14174	11702	13880	8414	67	4492
BD OF EQUALIZATION 1	140206	65455	46.68	12592	14174	11702	13880	8414	67	4492
BOARD TOTAL	140206	65455	46.68	12592	14174	11702	13880	8414	67	4492
CONGRESSIONAL 10	140206	65455	46.68	12592	14174	11702	13880	8414	67	4492
CONGRESSIONAL TOTAL	140206	65455	46.68	12592	14174	11702	13880	8414	67	4492
SENATORIAL DISTRICT 5	78535	36048	45.90	5363	7286	6649	8536	5749	38	2356
SENATORIAL DISTRICT 8	61671	29407	47.68	7229	6888	5053	5344	2665	29	2136
SENATORIAL TOTAL	140206	65455	46.68	12592	14174	11702	13880	8414	67	4492
ASSEMBLY DISTRICT 12	140206	65455	46.68	12592	14174	11702	13880	8414	67	4492
ASSEMBLY TOTAL	140206	65455	46.68	12592	14174	11702	13880	8414	67	4492
1ST SUPERVISORIAL	46904	21976	46.85	4281	5452	3203	4929	2619	26	1421
2ND SUPERVISORIAL	41190	19336	46.94	4725	3939	3846	3613	1717	19	1436
3RD SUPERVISORIAL	21818	9680	44.37	1465	1805	2078	2248	1407	13	644
4TH SUPERVISORIAL	29974	14326	47.79	2089	2943	2561	3065	2657	9	974
5TH SUPERVISORIAL	320	137	42.81	32	35	14	25	14	0	17
SUPERVISORIAL TOTAL	140206	65455	46.68	12592	14174	11702	13880	8414	67	4492
HUGHSON	3081	1431	46.45	337	400	213	254	126	1	99
MODESTO	59108	27432	46.41	3958	5456	5421	6033	4624	26	1859
OAKDALE	9656	4629	47.94	967	1376	624	899	385	5	364
RIVERBANK	8971	3808	42.45	536	801	493	1359	386	6	215
TURLOCK	29529	13794	46.71	3090	2619	3015	2735	1230	16	1054
WATERFORD	3328	1376	41.35	332	378	203	272	104	0	82
CITY TOTAL	113673	52470	46.16	9220	11030	9969	11552	6855	54	3673
UNINCORPORATED AREA	26533	12985	48.94	3372	3144	1733	2328	1559	13	819

193 PRECINCTS			R V	T P	Member of the State Assembly 12th Assembly District							
			E O	U E			H G	V M				
			G T	R R			A R	I A				
			I E	N C			R E	R D				
			S R	O E	K V	H F	I W	G U	C M	O V	U V	
			T S	U N	E O	E L	N A	I E	I A	V O	N O	
			E	T T	N G	A O	D L	N N	N R	E T	D T	
			R	A	E	T R	E	I O	D K	R E	E E	
			E	G	L	H A	R	A	Y S	S	R S	
			D	E								
0019	105002	CLAUS 2,5 LA	219	66	30.14	20	10	8	12	12	0	4
0020	105003	CLAUS 3 LANG	170	60	35.29	17	20	5	12	3	0	3
0021	106001	CLUB 1,5 WHI	265	75	28.30	17	17	6	25	5	0	5
0022	106013	CLUB 13	126	29	23.02	5	8	4	5	2	0	5
0023	107005	COFFEE 5,8,1	445	131	29.44	18	31	16	24	30	0	12
0024	107006	COFFEE 6,10	62	26	41.94	9	9	0	2	4	0	2
0025	107007	COFFEE 7	141	54	38.30	6	10	8	22	6	0	2
0030	110001	DENAIR 1,7A,	446	164	36.77	51	45	23	25	11	0	9
0031	110002	DENAIR 2,12,	586	202	34.47	70	40	27	21	22	0	21
0032	110008	DENAIR 8-11,	187	45	24.06	12	11	7	7	5	0	3
0033	111003	EMPIRE 3,4	528	148	28.03	20	9	24	69	13	0	13
0034	111005	EMPIRE 5,9	228	74	32.46	20	20	3	8	16	0	7
0037	114001	HUGHSON 1A,C	455	152	33.41	40	46	26	21	15	0	4
0038	114003	HUGHSON 1B,3	681	231	33.92	49	58	41	49	19	0	15
0039	115001	LANGWORTH 1,	667	238	35.68	71	83	18	35	16	0	14
0040	115003	LANGWORTH 3D	266	85	31.95	23	24	7	14	11	0	5
0042	117002	MODESTO 2,10	629	184	29.25	28	40	40	33	32	0	11
0050	117014	MODESTO 14,1	598	138	23.08	22	12	30	41	17	0	16
0051	117016	MODESTO 16,6	655	147	22.44	18	21	36	45	16	1	9
0052	117017	MODESTO 17,6	422	122	28.91	25	18	25	34	10	0	10
0053	117018	MODESTO 18,8	820	241	29.39	41	44	61	51	30	0	14
0063	117040	MODESTO 40-4	652	261	40.03	33	59	49	52	49	0	18
0064	117043	MODESTO 43,4	740	219	29.59	33	38	47	40	41	0	20
0065	117044	MODESTO 44,5	480	139	28.96	17	41	22	30	20	0	9
0066	117047	MODESTO 47,5	759	264	34.78	41	54	48	51	63	0	7
0067	117048	MODESTO 48,1	447	168	37.58	29	35	25	36	32	0	11
0070	117053	MODESTO 53,1	448	98	21.88	17	15	21	32	8	0	5
0071	117058	MODESTO 58,6	722	162	22.44	25	28	32	47	21	0	9
0072	117059	MODESTO 59,1	302	91	30.13	14	16	16	12	21	0	12
0075	117068	MODESTO 68,9	540	126	23.33	19	18	23	35	22	0	9
0076	117069	MODESTO 69,9	483	153	31.68	23	19	41	26	31	0	12
0077	117070	MODESTO 70,1	529	129	24.39	33	14	18	26	22	0	16
0079	117074	MODESTO 74,7	688	211	30.67	35	38	39	55	31	0	12
0080	117076	MODESTO 76,7	505	132	26.14	26	21	24	33	20	0	8
0081	117078	MODESTO 78,8	754	240	31.83	34	48	45	49	38	0	26
0082	117084	MODESTO 84,8	823	271	32.93	28	33	85	74	24	0	26
0083	117090	MODESTO 90,9	758	285	37.60	41	54	46	66	53	0	24
0084	117091	MODESTO 91,1	383	111	28.98	11	18	17	35	27	0	3
0085	117093	MODESTO 93,9	720	237	32.92	26	37	59	42	57	0	14
0086	117098	MODESTO 98,1	529	148	27.98	27	29	19	38	23	0	11
0087	117100	MODESTO 100,	671	184	27.42	23	35	37	48	24	0	14
0088	117104	MODESTO 104,	699	167	23.89	26	24	34	57	20	0	6
0089	117105	MODESTO 105,	665	166	24.96	30	13	32	63	18	0	10
0090	117106	MODESTO 106,	643	183	28.46	32	37	36	37	27	0	14
0091	117107	MODESTO 107,	591	194	32.83	38	34	43	41	24	0	13
0092	117112	MODESTO 112,	675	193	28.59	23	45	30	43	40	2	10
0093	117119	MODESTO 119,	358	122	34.08	17	32	22	25	17	0	9
0094	117125	MODESTO 125,	611	163	26.68	28	30	25	38	25	0	17
0095	117165	MODESTO 165,	491	157	31.98	17	33	31	39	26	0	11
0097	117172	MODESTO 172,	660	132	20.00	8	23	36	36	12	0	17

193 PRECINCTS			Member of the State Assembly 12th Assembly District											
	R V	T P	K V		H F		I W		C M		O V		U V	
	E O	U E	E O	E L	N A	E L	D L	N N	I A	V O	E T	N O	D T	E E
	G T	R R	N G	A O	D L	A O	N N	N R	I A	I A	R E	E E	R S	R S
	I E	N C	E	A	E	A	I O	D K	D K	R E	S	S	S	S
	S R	O E	L	T	R	R	A	Y S	Y S	S	S	S	S	S
	T S	U N	L S	T T	H A	H A	A	Y S	Y S	S	S	S	S	S
	E	T T	L T	T T	H A	H A	A	Y S	Y S	S	S	S	S	S
	R	A	O	A	H A	H A	A	Y S	Y S	S	S	S	S	S
	E	G	T	G	H A	H A	A	Y S	Y S	S	S	S	S	S
	D	E	S	E	H A	H A	A	Y S	Y S	S	S	S	S	S
0101 120002 NORTH 2,4J	88	36	40.91	11	9	8	2	2	0	4				
0102 120003 NORTH 3	176	52	29.55	10	13	10	7	3	0	9				
0103 121001 OAKDALE 1,2A	693	229	33.04	39	52	33	60	18	0	26				
0104 121002 OAKDALE 2B,1	825	273	33.09	45	90	38	61	21	0	18				
0105 121003 OAKDALE 3,4,	678	236	34.81	59	61	37	34	28	0	17				
0106 121005 OAKDALE 5,6B	512	200	39.06	46	45	28	42	16	0	22				
0107 121006 OAKDALE 6A,7	596	201	33.72	51	50	32	31	22	0	14				
0116 126001 RIVERBANK 1,	644	223	34.63	24	35	33	103	17	0	10				
0117 126003 RIVERBANK 3,	582	153	26.29	21	22	22	67	14	0	7				
0118 126004 RIVERBANK 4,	830	270	32.53	46	55	34	91	28	0	16				
0119 126006 RIVERBANK 6,	516	150	29.07	12	23	26	77	7	0	5				
0120 126010 RIVERBANK 10	761	203	26.68	31	38	36	67	16	1	14				
0121 127001 SALIDA 1,3,1	693	203	29.29	36	31	40	55	20	0	21				
0122 127002 SALIDA 2,5	492	166	33.74	33	42	29	31	20	0	11				
0123 127004 SALIDA 4,6	621	187	30.11	37	36	47	37	19	0	11				
0124 127007 SALIDA 7,9	547	149	27.24	18	26	29	44	24	0	8				
0125 128001 TURLOCK 1,2	498	157	31.53	25	22	38	46	10	0	16				
0126 128003 TURLOCK 3,4I	273	68	24.91	9	5	18	28	4	0	3				
0127 128004 TURLOCK 4,7B	606	187	30.86	32	25	39	53	19	0	19				
0128 128005 TURLOCK 5,7A	430	127	29.53	21	28	30	32	9	0	7				
0129 128006 TURLOCK 6,10	608	205	33.72	55	52	42	33	10	0	13				
0130 128008 TURLOCK 8,9,	739	299	40.46	94	50	57	37	35	3	23				
0131 128012 TURLOCK 12,1	622	254	40.84	61	52	40	42	35	0	21				
0132 128013 TURLOCK 13,4	581	168	28.92	29	27	59	28	19	0	4				
0133 128014 TURLOCK 14,1	652	187	28.68	34	27	59	36	9	0	21				
0134 128015 TURLOCK 15A,	805	235	29.19	56	38	54	47	18	0	21				
0135 128016 TURLOCK 16B,	760	271	35.66	62	47	51	61	20	0	29				
0136 128022 TURLOCK 22,2	657	216	32.88	60	39	55	37	13	0	12				
0137 128025 TURLOCK 25,3	392	93	23.72	11	13	28	24	9	0	7				
0138 128028 TURLOCK 28B,	543	140	25.78	29	20	41	31	7	0	12				
0139 128029 TURLOCK 29,3	330	121	36.67	39	31	19	20	6	0	6				
0140 128030 TURLOCK 30,3	435	73	16.78	6	11	17	31	4	0	4				
0141 128038 TURLOCK 38,4	626	218	34.82	41	36	66	38	19	0	17				
0142 128044 TURLOCK 44,4	654	147	22.48	24	21	42	37	8	0	14				
0143 129001 WATERFORD 1,	763	228	29.88	73	46	33	44	21	0	11				
0144 129002 WATERFORD 2,	685	183	26.72	44	54	23	33	13	0	13				
0147 131002 STAR 2,3	172	56	32.56	13	12	2	14	12	0	3				
0148 131005 STAR 5D	177	66	37.29	23	12	12	8	7	0	4				
0149 132001 WHITMORE 1,6	537	137	25.51	20	17	55	23	8	0	13				
0150 132003 WHITMORE 3-5	526	176	33.46	71	33	21	19	21	0	11				
0157 904002 CHATOM 2,3,5	124	46	37.10	5	3	8	17	6	0	7				
0158 905004 CLAUS 4 MCHE	194	99	51.03	19	24	19	26	5	0	6				
0162 906016 CLUB 16	28	15	53.57	6	4	0	1	3	0	1				
0163 907001 COFFEE 1 EMP	29	15	51.72	2	4	0	4	4	0	1				
0164 907002 COFFEE 2 EMP	117	54	46.15	9	18	4	14	7	0	2				
0169 910003 DENAIR 3-5,7	215	87	40.47	19	21	14	21	7	0	5				
0171 910018 DENAIR 18 HI	198	99	50.00	24	32	12	12	13	0	6				
0175 913003 HICKMAN 3 LA	90	50	55.56	21	17	2	5	2	0	3				
0176 914004 HUGHSON 4	0	0		0	0	0	0	0	0	0				
0177 916002 MCHENRY 2,8	94	44	46.81	12	8	9	3	9	0	3				

193 PRECINCTS		R V	T P	Member of the State Assembly 12th Assembly District							
		E O	U E			H G	V M				
		G T	R R			A R	I A				
		I E	N C			R E	R D				
		S R	O E	K V	H F	I W	G U	C M	O V	U V	
		T S	U N	E O	E L	N A	I E	I A	V O	N O	
		E	T T	N G	A O	D L	N N	N R	E T	D T	
		R	A	E	T R	E	I O	D K	R E	E E	
		E	G	L	H A	R	A	Y S	S	R S	
		D	E								
0184 921009 OAKDALE 9.16	1	1	100.00	0	1	0	0	0	0	0	
0189 928021 TURLOCK 21.3	79	40	50.63	20	11	3	2	2	0	2	
0191 931005 STAR 5A-C.E.	208	116	55.77	43	25	13	21	7	0	7	
0210 AV 105002 CLAUS 2.5	537	307	57.17	74	112	31	51	21	0	18	
0211 AV 105003 CLAUS 3 L	551	333	60.44	94	103	25	49	43	0	19	
0212 AV 106001 CLUB 1.5	595	305	51.26	77	59	47	79	26	0	17	
0213 AV 106013 CLUB 13	194	108	55.67	27	27	10	20	12	0	12	
0214 AV 107005 COFFEE 5.	1248	787	63.06	172	181	77	96	210	0	51	
0215 AV 107006 COFFEE 6.	242	166	68.60	37	33	26	27	38	1	4	
0216 AV 107007 COFFEE 7	251	120	47.81	18	23	18	28	29	0	4	
0221 AV 110001 DENAIR 1.	791	479	60.56	159	122	53	63	41	0	41	
0222 AV 110002 DENAIR 2.	978	574	58.69	166	169	62	75	53	2	47	
0223 AV 110008 DENAIR 8-	460	251	54.57	69	49	46	42	23	0	21	
0224 AV 111003 EMPIRE 3.	817	387	47.37	59	64	63	139	34	3	22	
0225 AV 111005 EMPIRE 5.	566	338	59.72	87	89	51	57	39	0	15	
0228 AV 114001 HUGHSON 1	773	393	50.84	91	121	57	66	32	1	25	
0229 AV 114003 HUGHSON 1	1172	655	55.89	157	175	89	118	60	0	55	
0230 AV 115001 LANGWORTH	2194	1420	64.72	425	432	139	179	162	2	78	
0231 AV 115003 LANGWORTH	785	455	57.96	149	127	33	62	51	2	30	
0233 AV 117002 MODESTO 2	1143	722	63.17	86	167	138	141	128	0	60	
0241 AV 117014 MODESTO 1	1046	560	53.54	84	93	120	135	92	0	32	
0242 AV 117016 MODESTO 1	1045	446	42.68	54	75	115	124	36	1	39	
0243 AV 117017 MODESTO 1	670	343	51.19	51	59	80	78	46	1	28	
0244 AV 117018 MODESTO 1	1515	824	54.39	118	145	197	203	102	1	56	
0254 AV 117040 MODESTO 4	1412	903	63.95	114	205	171	193	171	0	46	
0255 AV 117043 MODESTO 4	1370	813	59.34	115	155	137	173	159	1	70	
0256 AV 117044 MODESTO 4	1089	684	62.81	94	165	108	153	130	0	33	
0257 AV 117047 MODESTO 4	1618	983	60.75	139	219	166	181	229	0	49	
0258 AV 117048 MODESTO 4	960	618	64.38	92	99	115	124	142	1	43	
0261 AV 117053 MODESTO 5	758	366	48.28	48	61	99	93	39	0	26	
0262 AV 117058 MODESTO 5	1210	560	46.28	61	90	128	150	76	1	53	
0263 AV 117059 MODESTO 5	622	402	64.63	57	89	88	73	66	0	27	
0266 AV 117068 MODESTO 6	1010	526	52.08	76	102	124	99	77	2	46	
0267 AV 117069 MODESTO 6	1000	585	58.50	78	115	111	128	113	1	39	
0268 AV 117070 MODESTO 7	1037	633	61.04	74	135	111	110	166	1	35	
0270 AV 117074 MODESTO 7	1561	957	61.31	157	205	183	194	161	0	55	
0271 AV 117076 MODESTO 7	824	429	52.06	63	86	70	108	66	0	36	
0272 AV 117078 MODESTO 7	1349	758	56.19	109	181	136	161	113	0	57	
0273 AV 117084 MODESTO 8	1379	639	46.34	101	121	145	142	91	3	36	
0274 AV 117090 MODESTO 9	1519	858	56.48	123	189	201	151	145	0	48	
0275 AV 117091 MODESTO 9	970	588	60.62	79	115	104	116	136	1	36	
0276 AV 117093 MODESTO 9	1463	827	56.53	130	206	124	161	150	1	53	
0277 AV 117098 MODESTO 9	1059	594	56.09	92	107	118	135	101	1	40	
0278 AV 117100 MODESTO 1	1321	707	53.52	120	133	134	131	132	1	52	
0279 AV 117104 MODESTO 1	1193	546	45.77	82	85	134	142	73	0	30	
0280 AV 117105 MODESTO 1	912	401	43.97	45	42	105	138	41	2	27	
0281 AV 117106 MODESTO 1	1016	556	54.72	87	99	95	133	98	1	42	
0282 AV 117107 MODESTO 1	1289	759	58.88	117	148	154	141	148	1	45	
0283 AV 117112 MODESTO 1	1360	708	52.06	104	190	125	142	108	1	38	
0284 AV 117119 MODESTO 1	926	600	64.79	102	130	85	119	132	0	32	

		R V	T P	Member of the State Assembly 12th Assembly District						
		E O	U E			H G	V M			
		G T	R R			A R	I A			
		I E	N C			R E	R D			
		S R	O E	K V	H F	I W	G U	C M	O V	U V
		T S	U N	E O	E L	N A	I E	I A	V O	N O
		E	T T	N G	A O	D L	N N	N R	E T	D T
		R	A	E	T R	E	I O	D K	R E	E E
		E	G	L	H A	R	A	Y S	S	R S
		D	E							
193 PRECINCTS										
0285 AV 117125 MODESTO 1	1028	578	56.23	82	138	90	138	86	1	42
0286 AV 117165 MODESTO 1	963	515	53.48	73	142	108	77	75	0	40
0288 AV 117172 MODESTO 1	1021	506	49.56	63	109	108	136	55	0	35
0292 AV 120002 NORTH 2,4	265	170	64.15	54	48	18	17	20	0	13
0293 AV 120003 NORTH 3	468	279	59.62	91	89	20	35	28	1	15
0294 AV 121001 OAKDALE 1	1344	722	53.72	157	198	86	167	46	1	65
0295 AV 121002 OAKDALE 2	1612	773	47.95	130	285	105	147	50	3	53
0296 AV 121003 OAKDALE 3	1289	723	56.09	145	220	97	128	70	1	61
0297 AV 121005 OAKDALE 5	996	633	63.55	139	173	82	131	66	0	41
0298 AV 121006 OAKDALE 6	1110	638	57.48	156	201	86	98	48	0	47
0307 AV 126001 RIVERBANK	1040	529	50.87	63	125	64	173	68	3	31
0308 AV 126003 RIVERBANK	867	374	43.14	46	73	36	174	22	1	22
0309 AV 126004 RIVERBANK	1456	804	55.22	131	190	104	222	107	0	47
0310 AV 126006 RIVERBANK	851	419	49.24	54	79	52	174	33	0	25
0311 AV 126010 RIVERBANK	1424	683	47.96	108	161	86	211	74	1	38
0312 AV 127001 SALIDA 1,	980	518	52.86	90	120	73	143	63	1	27
0313 AV 127002 SALIDA 2,	671	364	54.25	66	77	56	86	52	1	26
0314 AV 127004 SALIDA 4,	788	453	57.49	58	100	90	132	60	0	13
0315 AV 127007 SALIDA 7,	769	379	49.28	58	65	68	103	63	0	22
0316 AV 128001 TURLOCK 1	768	385	50.13	69	60	86	116	28	0	24
0317 AV 128003 TURLOCK 3	471	202	42.89	20	26	43	83	6	0	23
0318 AV 128004 TURLOCK 4	1047	464	44.32	70	82	120	114	36	0	41
0319 AV 128005 TURLOCK 5	636	363	57.08	78	57	77	92	32	1	26
0320 AV 128006 TURLOCK 6	1118	624	55.81	144	118	123	124	53	2	60
0321 AV 128008 TURLOCK 8	1607	1028	63.97	310	208	187	132	125	0	64
0322 AV 128012 TURLOCK 1	1708	1162	68.03	357	257	173	131	141	2	98
0323 AV 128013 TURLOCK 1	1098	574	52.28	103	107	179	119	30	0	35
0324 AV 128014 TURLOCK 1	1214	655	53.95	116	148	129	159	53	0	50
0325 AV 128015 TURLOCK 1	1394	757	54.30	164	132	150	160	87	3	61
0326 AV 128016 TURLOCK 1	1517	816	53.79	157	189	140	160	93	2	73
0327 AV 128022 TURLOCK 2	1272	680	53.46	159	126	164	126	61	0	43
0328 AV 128025 TURLOCK 2	681	367	53.89	66	67	92	78	32	0	31
0329 AV 128028 TURLOCK 2	1122	530	47.24	116	100	156	98	29	0	31
0330 AV 128029 TURLOCK 2	951	593	62.36	162	146	91	84	68	0	42
0331 AV 128030 TURLOCK 3	518	233	44.98	35	34	64	73	9	2	16
0332 AV 128038 TURLOCK 3	1024	613	59.86	127	103	170	119	42	0	46
0333 AV 128044 TURLOCK 4	1093	542	49.59	129	104	113	104	49	1	39
0334 AV 129001 WATERFORD	991	517	52.17	114	145	79	108	37	0	33
0335 AV 129002 WATERFORD	889	448	50.39	101	133	68	87	33	0	25
0338 AV 131002 STAR 2,3	434	253	58.29	79	66	25	34	30	0	17
0339 AV 131005 STAR 5D	286	159	55.59	62	36	23	19	14	0	5
0340 AV 132001 WHITMORE	666	316	47.45	56	45	116	63	17	0	17
0341 AV 132003 WHITMORE	1335	814	60.97	354	184	73	84	75	0	44
GRAND TOTALS	140206	65455	46.68	12592	14174	11702	13880	8414	67	4492

	R V		T P	Member of the State Assembly 21st Assembly District			
	E O		U E				
	G T		R R				
	I E	B C	N C		G O		
	S R	A A	O E		R P		
	T S	L S	U N		E I	O V	U V
	E	L T	T T	A G	G N	V O	N O
	R	O	A	D R	S	E T	D T
	E	T	G	A A	K	R E	E E
148 PRECINCTS	D	S	E	M Y	I	S	R S
COUNTY TOTAL	79049	32056	40.55	20226	9277	7	2454
VOTING PRECINCTS	79049	32056	40.55	20226	9277	7	2454
BD OF EQUALIZATION 1	79049	32056	40.55	20226	9277	7	2454
BOARD TOTAL	79049	32056	40.55	20226	9277	7	2454
CONGRESSIONAL 10	79049	32056	40.55	20226	9277	7	2454
CONGRESSIONAL TOTAL	79049	32056	40.55	20226	9277	7	2454
SENATORIAL DISTRICT 5	26979	12143	45.01	7265	3777	3	1059
SENATORIAL DISTRICT 8	2612	1201	45.98	539	553	1	104
SENATORIAL DISTRICT 12	49458	18712	37.83	12422	4947	3	1291
SENATORIAL TOTAL	79049	32056	40.55	20226	9277	7	2454
ASSEMBLY DISTRICT 21	79049	32056	40.55	20226	9277	7	2454
ASSEMBLY TOTAL	79049	32056	40.55	20226	9277	7	2454
2ND SUPERVISORIAL	2605	1231	47.26	550	573	1	104
3RD SUPERVISORIAL	19580	7391	37.75	4662	2063	3	635
4TH SUPERVISORIAL	20148	9288	46.10	5511	2899	1	851
5TH SUPERVISORIAL	36716	14146	38.53	9503	3742	2	864
SUPERVISORIAL TOTAL	79049	32056	40.55	20226	9277	7	2454
CERES	18024	6821	37.84	4633	1716	1	451
MODESTO	33154	13831	41.72	8674	3894	4	1215
NEWMAN	3556	1569	44.12	1051	431	0	85
PATTERSON	7670	3241	42.26	2256	796	0	183
CITY TOTAL	62404	25462	40.80	16614	6837	5	1934
UNINCORPORATED AREA	16645	6594	39.62	3612	2440	2	520

		R V	T P	Member of the State Assembly 21st Assembly District				
		E O	U E					
		G T	R R					
		I E	NC	G O				
		S R	O E	R P				
		T S	UN	E I		O V	U V	
		E	TT	A G	GN	V O	N O	
		R	A	D R	S	E T	D T	
		E	G	A A	K	R E	E E	
148 PRECINCTS		D	E	M Y	I	S	R S	
0001	101002 AIRPORT 2	218	13	5.96	9	3	0	1
0002	102001 CASWELL 1 CL	848	145	17.10	107	30	0	7
0003	102002 CASWELL 2.4	112	17	15.18	14	2	0	1
0004	102003 CASWELL 3	210	20	9.52	17	0	0	3
0005	102005 CASWELL 5.6.	623	116	18.62	90	17	0	9
0006	102007 CASWELL 7	160	44	27.50	24	18	0	2
0007	103001 CERES 1,21.2	579	173	29.88	113	44	0	14
0008	103002 CERES 2,8,37	719	185	25.73	120	45	0	19
0009	103003 CERES 3,4	646	133	20.59	89	36	0	8
0010	103005 CERES 5,19,3	566	133	23.50	100	24	0	8
0011	103006 CERES 6,13,3	535	118	22.06	75	32	0	10
0012	103007 CERES 7,12	649	181	27.89	123	52	0	5
0013	103009 CERES 9,15,2	659	211	32.02	148	42	0	20
0014	103010 CERES 10,20	548	142	25.91	80	57	0	5
0015	103014 CERES 14,17,	554	120	21.66	83	30	0	6
0016	103016 CERES 16,18,	669	172	25.71	124	35	0	13
0017	103026 CERES 26,28,	665	157	23.61	120	28	0	9
0018	104001 CHATOM 1,4 D	287	95	33.10	39	44	0	12
0026	108002 CROWS LANDIN	125	32	25.60	14	18	0	0
0027	108003 CROWS LANDIN	229	72	31.44	26	42	0	3
0028	109001 DEL PUERTO 1	298	108	36.24	50	51	0	7
0029	109003 DEL PUERTO 3	227	70	30.84	42	22	0	6
0035	112001 HART RANSOM	188	64	34.04	30	31	0	3
0036	112002 HART RANSOM	80	23	28.75	4	17	0	2
0041	117001 MODESTO 1,7,	1004	262	26.10	159	69	0	30
0043	117003 MODESTO 3,12	606	120	19.80	88	22	1	9
0044	117004 MODESTO 4,11	688	92	13.37	61	19	0	10
0045	117005 MODESTO 5	375	61	16.27	45	10	0	6
0046	117006 MODESTO 6,92	372	23	6.18	16	3	0	4
0047	117008 MODESTO 8,24	852	191	22.42	145	28	0	18
0048	117009 MODESTO 9,12	507	104	20.51	53	42	0	8
0049	117010 MODESTO 10,1	571	189	33.10	113	52	0	24
0054	117021 MODESTO 21,2	520	188	36.15	107	60	0	20
0055	117023 MODESTO 23,8	219	26	11.87	17	4	0	5
0056	117025 MODESTO 25,2	260	66	25.38	40	19	0	7
0057	117027 MODESTO 27,3	656	282	42.99	185	67	0	30
0058	117028 MODESTO 28,3	757	261	34.48	162	73	0	25
0059	117029 MODESTO 29,6	565	196	34.69	104	71	0	21
0060	117030 MODESTO 30,6	571	160	28.02	85	56	0	19
0061	117035 MODESTO 35,3	487	184	37.78	100	67	0	16
0062	117036 MODESTO 36,3	408	129	31.62	77	42	0	9
0068	117050 MODESTO 50,5	857	243	28.35	149	62	0	31
0069	117052 MODESTO 52,8	472	175	37.08	87	74	0	14
0073	117062 MODESTO 62,1	591	170	28.76	97	52	2	18
0074	117063 MODESTO 63,1	398	68	17.09	54	7	0	6
0078	117073 MODESTO 73,1	376	72	19.15	57	10	0	5
0096	117168 MODESTO 168,	228	51	22.37	42	5	0	4
0098	119001 NEWMAN 1,2A	291	73	25.09	46	25	0	2
0099	119002 NEWMAN 2B,4	461	133	28.85	87	38	0	7
0100	119003 NEWMAN 3,5-8	742	230	31.00	155	59	0	16

			R V	T P	Member of the State Assembly 21st Assembly District				
			E O	U E					
			G T	R R					
			I E	B C	N C	G O			
			S R	A A	O E	R P			
			T S	L S	U N	E I	O V	U V	
			E	L T	T T	A G	G N	V O	N O
			R	O	A	D R	S	E T	D T
			E	T	G	A A	K	R E	E E
148 PRECINCTS			D	S	E	M Y	I	S	R S
0108	123001	PARADISE 1,2	176	49	27.84	28	14	0	7
0109	123004	PARADISE 4,7	750	172	22.93	116	44	0	12
0110	123005	PARADISE 5	283	31	10.95	20	5	0	6
0111	124001	PATTERSON 1,	726	234	32.23	175	52	0	7
0112	124002	PATTERSON 2A	698	186	26.65	132	36	0	18
0113	124003	PATTERSON 3,	451	156	34.59	106	46	0	4
0114	124005	PATTERSON 5A	759	233	30.70	170	51	0	11
0115	124008	PATTERSON 8,	527	150	28.46	115	27	0	8
0145	130001	WESTPORT 1	247	73	29.55	26	44	0	3
0146	130002	WESTPORT 2 M	226	63	27.88	30	30	0	3
0151	901001	AIRPORT 1 EM	50	17	34.00	6	8	0	2
0152	901003	AIRPORT 3,4	16	1	6.25	1	0	0	0
0153	902010	CASWELL 10 C	188	89	47.34	35	48	0	6
0154	902011	CASWELL 11	64	17	26.56	14	2	0	1
0155	903011	CERES 11,23	219	64	29.22	43	14	0	7
0156	903027	CERES 27	0	0		0	0	0	0
0159	906002	CLUB 2	153	77	50.33	39	29	0	9
0160	906008	CLUB 8,11,12	218	77	35.32	49	20	0	8
0161	906010	CLUB 10	112	55	49.11	28	23	0	4
0165	908001	CROWS LANDIN	177	93	52.54	45	41	0	7
0166	908004	CROWS LANDIN	175	92	52.57	34	54	0	4
0167	908007	CROWS LANDIN	228	108	47.37	54	50	0	4
0168	909006	DEL PUERTO 6	106	61	57.55	32	23	0	6
0170	910006	DENAIR 6 WHI	246	130	52.85	65	55	0	10
0172	911010	EMPIRE 10	0	0		0	0	0	0
0173	912003	HART RANSOM	166	91	54.82	42	41	0	8
0174	912006	HART RANSOM	227	88	38.77	64	17	0	7
0178	917049	MODESTO 49,1	1	1	100.00	0	1	0	0
0179	917161	MODESTO 161,	56	12	21.43	6	4	0	2
0180	917167	MODESTO 167,	3	2	66.67	0	2	0	0
0181	917170	MODESTO 170,	71	31	43.66	25	2	0	4
0182	917196	MODESTO 196	1	1	100.00	0	1	0	0
0183	919009	NEWMAN 9	0	0		0	0	0	0
0185	923003	PARADISE 3,1	161	84	52.17	52	26	0	5
0186	923013	PARADISE 13-	171	86	50.29	38	39	0	7
0187	923020	PARADISE 20,	219	38	17.35	29	5	0	4
0188	924007	PATTERSON 7	0	0		0	0	0	0
0190	930003	WESTPORT 3	135	47	34.81	28	14	0	5
0192	AV 101002	AIRPORT 2	271	80	29.52	66	7	0	7
0193	AV 102001	CASWELL 1	942	373	39.60	291	59	0	22
0194	AV 102002	CASWELL 2	156	54	34.62	39	13	0	2
0195	AV 102003	CASWELL 3	277	92	33.21	71	12	0	9
0196	AV 102005	CASWELL 5	714	267	37.39	195	60	0	12
0197	AV 102007	CASWELL 7	199	92	46.23	69	17	0	5
0198	AV 103001	CERES 1,2	887	446	50.28	289	124	0	29
0199	AV 103002	CERES 2,8	1170	507	43.33	355	125	1	26
0200	AV 103003	CERES 3,4	888	399	44.93	245	128	0	24
0201	AV 103005	CERES 5,1	1006	474	47.12	353	89	0	32
0202	AV 103006	CERES 6,1	918	391	42.59	274	98	0	17
0203	AV 103007	CERES 7,1	1113	533	47.89	335	157	0	41

				Member of the State Assembly 21st Assembly District			
				A	G	O	U
				D	N	V	V
				A	S	E	N
				A	K	R	E
				M	I	S	R
				Y	I	S	S
148 PRECINCTS	R V	B C	T P	A	G	O	U
	E O	A A	U E	D R	N S <td>V O</td> <td>V N</td>	V O	V N
	G T	L S	R R	A A	K <td>E T</td> <td>D T</td>	E T	D T
	I E	L T	N C	M Y	I <td>R E</td> <td>E E</td>	R E	E E
	S R	O	O E			S <td>R S</td>	R S
	T S		U N				
	E		T T				
	R		A				
	E		G				
	D	S	E				
0204 AV 103009 CERES 9,1	1003	545	54.34	334	153	0	58
0205 AV 103010 CERES 10,	935	450	48.13	298	120	0	29
0206 AV 103014 CERES 14,	930	407	43.76	277	109	0	21
0207 AV 103016 CERES 16,	1054	411	38.99	317	75	0	18
0208 AV 103026 CERES 26,	1112	469	42.18	338	99	0	32
0209 AV 104001 CHATOM 1,	612	328	53.59	139	158	0	29
0217 AV 108002 CROWS LAN	347	189	54.47	99	72	0	16
0218 AV 108003 CROWS LAN	410	214	52.20	81	112	0	21
0219 AV 109001 DEL PUERT	617	349	56.56	161	162	0	25
0220 AV 109003 DEL PUERT	288	160	55.56	101	47	0	10
0226 AV 112001 HART RANS	727	455	62.59	185	240	0	29
0227 AV 112002 HART RANS	285	160	56.14	58	88	0	13
0232 AV 117001 MODESTO 1	1720	887	51.57	537	275	0	73
0234 AV 117003 MODESTO 3	884	346	39.14	262	57	0	26
0235 AV 117004 MODESTO 4	1008	395	39.19	307	56	0	32
0236 AV 117005 MODESTO 5	440	151	34.32	119	13	0	18
0237 AV 117006 MODESTO 6	486	186	38.27	154	22	0	9
0238 AV 117008 MODESTO 8	1321	604	45.72	402	145	0	54
0239 AV 117009 MODESTO 9	863	375	43.45	227	105	0	43
0240 AV 117010 MODESTO 1	926	527	56.91	338	161	0	27
0245 AV 117021 MODESTO 2	1195	716	59.92	421	219	0	75
0246 AV 117023 MODESTO 2	264	78	29.55	60	11	0	7
0247 AV 117025 MODESTO 2	359	169	47.08	94	58	0	15
0248 AV 117027 MODESTO 2	1139	693	60.84	427	194	0	68
0249 AV 117028 MODESTO 2	1341	618	46.09	386	179	1	50
0250 AV 117029 MODESTO 2	944	540	57.20	330	177	0	31
0251 AV 117030 MODESTO 3	961	506	52.65	284	181	0	41
0252 AV 117035 MODESTO 3	967	636	65.77	391	197	0	48
0253 AV 117036 MODESTO 3	728	444	60.99	222	182	0	37
0259 AV 117050 MODESTO 5	1653	830	50.21	527	236	0	66
0260 AV 117052 MODESTO 5	1072	724	67.54	357	305	0	62
0264 AV 117062 MODESTO 6	877	465	53.02	292	136	0	32
0265 AV 117063 MODESTO 6	658	250	37.99	204	14	0	32
0269 AV 117073 MODESTO 7	647	238	36.79	190	33	0	15
0287 AV 117168 MODESTO 1	229	93	40.61	69	14	0	9
0289 AV 119001 NEWMAN 1,	456	243	53.29	168	63	0	12
0290 AV 119002 NEWMAN 2B	576	333	57.81	211	107	0	14
0291 AV 119003 NEWMAN 3,	1030	557	54.08	384	139	0	34
0299 AV 123001 PARADISE	512	321	62.70	133	143	0	43
0300 AV 123004 PARADISE	1035	452	43.67	292	114	0	45
0301 AV 123005 PARADISE	306	86	28.10	67	10	0	9
0302 AV 124001 PATTERSON	962	499	51.87	333	129	0	34
0303 AV 124002 PATTERSON	957	464	48.48	334	107	0	23
0304 AV 124003 PATTERSON	746	402	53.89	280	106	0	15
0305 AV 124005 PATTERSON	1204	611	50.75	394	172	0	44
0306 AV 124008 PATTERSON	640	306	47.81	217	70	0	19
0336 AV 130001 WESTPORT	431	229	53.13	99	109	1	20
0337 AV 130002 WESTPORT	417	235	56.35	125	90	1	19
GRAND TOTALS	79049	32056	40.55	20226	9277	7	2454

	R V E O G T I E S R T S E R E D	B C A A L S L T O T S	T P U E R R N C O E U N T T A G E	Supervisor - District 1		
				K O R L I S S E T N I N	O V V O E T R E S	U V N O D T E E R S
68 PRECINCTS						
COUNTY TOTAL	46904	21976	46.85	15332	1	6168
VOTING PRECINCTS	46904	21976	46.85	15332	1	6168
BD OF EQUALIZATION 1	46904	21976	46.85	15332	1	6168
BOARD TOTAL	46904	21976	46.85	15332	1	6168
CONGRESSIONAL 10	46904	21976	46.85	15332	1	6168
CONGRESSIONAL TOTAL	46904	21976	46.85	15332	1	6168
SENATORIAL DISTRICT 5	26771	12057	45.04	8668	0	3116
SENATORIAL DISTRICT 8	20133	9919	49.27	6664	1	3052
SENATORIAL TOTAL	46904	21976	46.85	15332	1	6168
ASSEMBLY DISTRICT 12	46904	21976	46.85	15332	1	6168
ASSEMBLY TOTAL	46904	21976	46.85	15332	1	6168
1ST SUPERVISORIAL	46904	21976	46.85	15332	1	6168
SUPERVISORIAL TOTAL	46904	21976	46.85	15332	1	6168
MODESTO	15084	6996	46.38	4996	0	1834
OAKDALE	9656	4629	47.94	3145	0	1394
RIVERBANK	8971	3808	42.45	2749	0	974
WATERFORD	3328	1376	41.35	917	1	431
CITY TOTAL	37039	16809	45.38	11807	1	4633
UNINCORPORATED AREA	9865	5167	52.38	3525	0	1535

				Supervisor - District 1		
				R	T	
				E	P	
				O	U	
				G	R	
				T	R	
				I	R	
				E	R	
				S	R	
				A	O	
				A	E	
				L	U	
				S	N	
				L	I	O
				T	S	V
				T	T	U
				S	E	V
				O	T	O
				A	N	N
				G	E	D
				E	R	T
				S	S	E
				E	N	E
				R	S	R
				S	S	S
68 PRECINCTS						
0019 105002 CLAUS 2,5 LA	219	66	30.14	49	0	16
0020 105003 CLAUS 3 LANG	170	60	35.29	37	0	23
0024 107006 COFFEE 6,10	62	26	41.94	20	0	6
0033 111003 EMPIRE 3,4	528	148	28.03	99	0	47
0034 111005 EMPIRE 5,9	228	74	32.46	49	0	23
0039 115001 LANGWORTH 1,	667	238	35.68	147	0	86
0040 115003 LANGWORTH 3D	266	85	31.95	48	0	36
0072 117059 MODESTO 59,1	302	91	30.13	57	0	30
0077 117070 MODESTO 70,1	529	129	24.39	85	0	39
0079 117074 MODESTO 74,7	688	211	30.67	148	0	60
0081 117078 MODESTO 78,8	754	240	31.83	152	0	82
0088 117104 MODESTO 104,	699	167	23.89	127	0	36
0089 117105 MODESTO 105,	665	166	24.96	119	0	40
0092 117112 MODESTO 112,	675	193	28.59	131	0	56
0093 117119 MODESTO 119,	358	122	34.08	84	0	35
0095 117165 MODESTO 165,	491	157	31.98	103	0	52
0101 120002 NORTH 2,4J	88	36	40.91	22	0	12
0102 120003 NORTH 3	176	52	29.55	28	0	22
0103 121001 OAKDALE 1,2A	693	229	33.04	139	0	82
0104 121002 OAKDALE 2B,1	825	273	33.09	180	0	90
0105 121003 OAKDALE 3,4,	678	236	34.81	144	0	85
0106 121005 OAKDALE 5,6B	512	200	39.06	120	0	77
0107 121006 OAKDALE 6A,7	596	201	33.72	136	0	62
0116 126001 RIVERBANK 1,	644	223	34.63	148	0	61
0117 126003 RIVERBANK 3,	582	153	26.29	116	0	35
0118 126004 RIVERBANK 4,	830	270	32.53	182	0	79
0119 126006 RIVERBANK 6,	516	150	29.07	108	0	40
0120 126010 RIVERBANK 10	761	203	26.68	143	0	58
0143 129001 WATERFORD 1,	763	228	29.88	151	0	75
0144 129002 WATERFORD 2,	685	183	26.72	117	0	61
0147 131002 STAR 2,3	172	56	32.56	36	0	17
0158 905004 CLAUS 4 MCHE	194	99	51.03	67	0	32
0163 907001 COFFEE 1 EMP	29	15	51.72	11	0	2
0164 907002 COFFEE 2 EMP	117	54	46.15	45	0	9
0172 911010 EMPIRE 10	0	0		0	0	0
0175 913003 HICKMAN 3 LA	90	50	55.56	35	0	14
0184 921009 OAKDALE 9,16	1	1	100.00	1	0	0
0210 AV 105002 CLAUS 2,5	537	307	57.17	227	0	72
0211 AV 105003 CLAUS 3 L	551	333	60.44	220	0	105
0215 AV 107006 COFFEE 6,	242	166	68.60	123	0	43
0224 AV 111003 EMPIRE 3,	817	387	47.37	293	0	83
0225 AV 111005 EMPIRE 5,	566	338	59.72	221	0	104
0230 AV 115001 LANGWORTH	2194	1420	64.72	993	0	404
0231 AV 115003 LANGWORTH	785	455	57.96	292	0	156
0263 AV 117059 MODESTO 5	622	402	64.63	266	0	126
0268 AV 117070 MODESTO 7	1037	633	61.04	475	0	145
0270 AV 117074 MODESTO 7	1561	957	61.31	699	0	234
0272 AV 117078 MODESTO 7	1349	758	56.19	544	0	191
0279 AV 117104 MODESTO 1	1193	546	45.77	389	0	147
0280 AV 117105 MODESTO 1	912	401	43.97	274	0	110

PRINTED 06/30/16, 05:51 PM

PAGE 129

		R V		T P	Supervisor - District 1		
		E O		U E			
		G T		R R			
		I E	B C	N C	K O		
		S R	A A	O E	R L		
		T S	L S	U N	I S	O V	U V
		E	L T	T T	S E	V O	N O
		R	O	A	T N	E T	D T
		E	T	G	I	R E	E E
68 PRECINCTS		D	S	E	N	S	R S
0283	AV 117112 MODESTO 1	1360	708	52.06	537	0	160
0284	AV 117119 MODESTO 1	926	600	64.79	447	0	143
0286	AV 117165 MODESTO 1	963	515	53.48	359	0	148
0292	AV 120002 NORTH 2,4	265	170	64.15	107	0	58
0293	AV 120003 NORTH 3	468	279	59.62	186	0	87
0294	AV 121001 OAKDALE 1	1344	722	53.72	490	0	215
0295	AV 121002 OAKDALE 2	1612	773	47.95	551	0	213
0296	AV 121003 OAKDALE 3	1289	723	56.09	491	0	224
0297	AV 121005 OAKDALE 5	996	633	63.55	433	0	188
0298	AV 121006 OAKDALE 6	1110	638	57.48	460	0	158
0307	AV 126001 RIVERBANK	1040	529	50.87	390	0	129
0308	AV 126003 RIVERBANK	867	374	43.14	281	0	91
0309	AV 126004 RIVERBANK	1456	804	55.22	596	0	194
0310	AV 126006 RIVERBANK	851	419	49.24	299	0	108
0311	AV 126010 RIVERBANK	1424	683	47.96	486	0	179
0334	AV 129001 WATERFORD	991	517	52.17	352	1	154
0335	AV 129002 WATERFORD	889	448	50.39	297	0	141
0338	AV 131002 STAR 2,3	434	253	58.29	170	0	78
GRAND TOTALS		46904	21976	46.85	15332	1	6168

	R V E O G T I E S R T S E R E D	B C A A L S L T O T S	T P U E R R N C O E U N T T A G E	Supervisor - District 2		
				V C I H T I O E S A	O V V O E T R E S	U V N O D T E E R S
69 PRECINCTS						
COUNTY TOTAL	43795	20567	46.96	13717	1	6515
VOTING PRECINCTS	43795	20567	46.96	13717	1	6515
BD OF EQUALIZATION 1	43795	20567	46.96	13717	1	6515
BOARD TOTAL	43795	20567	46.96	13717	1	6515
CONGRESSIONAL 10	43795	20567	46.96	13717	1	6515
CONGRESSIONAL TOTAL	43795	20567	46.96	13717	1	6515
SENATORIAL DISTRICT 8	43617	20473	46.94	13656	1	6484
SENATORIAL DISTRICT 12	178	94	52.81	61	0	31
SENATORIAL TOTAL	43795	20567	46.96	13717	1	6515
ASSEMBLY DISTRICT 12	41190	19336	46.94	12828	1	6184
ASSEMBLY DISTRICT 21	2605	1231	47.26	889	0	331
ASSEMBLY TOTAL	43795	20567	46.96	13717	1	6515
2ND SUPERVISORIAL	43795	20567	46.96	13717	1	6515
SUPERVISORIAL TOTAL	43795	20567	46.96	13717	1	6515
HUGHSON	3081	1431	46.45	1017	0	391
MODESTO	1	1	100.00	1	0	0
TURLOCK	29529	13794	46.71	8905	0	4659
CITY TOTAL	32611	15226	46.69	9923	0	5050
UNINCORPORATED AREA	11184	5341	47.76	3794	1	1465

		R V	T P	Supervisor - District 2		
		E O	U E			
		G T	R R			
		I E	B C	N C		
		S R	A A	O E	V C	
		T S	L S	U N	I H	O V
		E	L T	T T	T I	V O
		R	O	A	O E	E T
		E	T	G	S	R E
		D	S	E	A	S
						U V
						N O
						D T
						E E
						R S
69 PRECINCTS						
0018 104001 CHATOM 1,4 D	287	95	33.10	60	0	33
0021 106001 CLUB 1,5 WHI	265	75	28.30	50	0	23
0027 108003 CROWS LANDIN	229	72	31.44	54	0	18
0030 110001 DENAIR 1,7A,	446	164	36.77	108	0	54
0031 110002 DENAIR 2,12,	586	202	34.47	131	0	69
0032 110008 DENAIR 8-11,	187	45	24.06	33	0	12
0037 114001 HUGHSON 1A,C	455	152	33.41	94	0	52
0038 114003 HUGHSON 1B,3	681	231	33.92	176	0	53
0125 128001 TURLOCK 1,2	498	157	31.53	91	0	64
0126 128003 TURLOCK 3,4,1	273	68	24.91	39	0	27
0127 128004 TURLOCK 4,7B	606	187	30.86	102	0	82
0128 128005 TURLOCK 5,7A	430	127	29.53	78	0	48
0129 128006 TURLOCK 6,10	608	205	33.72	141	0	64
0130 128008 TURLOCK 8,9,	739	299	40.46	190	0	107
0131 128012 TURLOCK 12,1	622	254	40.84	157	0	91
0132 128013 TURLOCK 13,4	581	168	28.92	102	0	62
0133 128014 TURLOCK 14,1	652	187	28.68	105	0	81
0134 128015 TURLOCK 15A,	805	235	29.19	129	0	100
0135 128016 TURLOCK 16B,	760	271	35.66	173	0	89
0136 128022 TURLOCK 22,2	657	216	32.88	133	0	80
0137 128025 TURLOCK 25,3	392	93	23.72	57	0	32
0138 128028 TURLOCK 28B,	543	140	25.78	90	0	49
0139 128029 TURLOCK 29,3	330	121	36.67	77	0	43
0140 128030 TURLOCK 30,3	435	73	16.78	52	0	20
0141 128038 TURLOCK 38,4	626	218	34.82	126	0	86
0142 128044 TURLOCK 44,4	654	147	22.48	85	0	57
0146 130002 WESTPORT 2 M	226	63	27.88	48	0	14
0148 131005 STAR 5D	177	66	37.29	44	0	21
0149 132001 WHITMORE 1,6	537	137	25.51	73	0	55
0150 132003 WHITMORE 3-5	526	176	33.46	140	0	34
0157 904002 CHATOM 2,3,5	124	46	37.10	31	0	13
0165 908001 CROWS LANDIN	177	93	52.54	60	0	31
0169 910003 DENAIR 3-5,7	215	87	40.47	67	0	20
0170 910006 DENAIR 6 WHI	246	130	52.85	95	0	35
0171 910018 DENAIR 18 HI	198	99	50.00	83	0	16
0176 914004 HUGHSON 4	0	0		0	0	0
0182 917196 MODESTO 196	1	1	100.00	1	0	0
0189 928021 TURLOCK 21,3	79	40	50.63	26	0	14
0191 931005 STAR 5A-C,E,	208	116	55.77	97	0	19
0209 AV 104001 CHATOM 1,	612	328	53.59	248	0	77
0212 AV 106001 CLUB 1,5	595	305	51.26	204	0	93
0218 AV 108003 CROWS LAN	410	214	52.20	151	0	62
0221 AV 110001 DENAIR 1,	791	479	60.56	340	0	131
0222 AV 110002 DENAIR 2,	978	574	58.69	395	0	173
0223 AV 110008 DENAIR 8-	460	251	54.57	183	0	64
0228 AV 114001 HUGHSON 1	773	393	50.84	288	0	101
0229 AV 114003 HUGHSON 1	1172	655	55.89	459	0	185
0316 AV 128001 TURLOCK 1	768	385	50.13	266	0	112
0317 AV 128003 TURLOCK 3	471	202	42.89	118	0	78
0318 AV 128004 TURLOCK 4	1047	464	44.32	304	0	150

PRINTED 06/30/16, 05:51 PM

PAGE 132

				Supervisor - District 2		
				V C	O V	U V
				I H	V O	N O
				T I	E T	D T
				O E	S R E	E E
				S	A	R S
				A	S	R S
69 PRECINCTS	R V	B C	T P			
	E O	A A	U E			
	G T	L S	R R			
	I E	L T	N C			
	S R	O	O E			
	T S	A	U N			
	E	T	T T			
	R	S	A			
	E		G			
	D		E			
0319 AV 128005 TURLOCK 5	636	363	57.08	236	0	121
0320 AV 128006 TURLOCK 6	1118	624	55.81	417	0	201
0321 AV 128008 TURLOCK 8	1607	1028	63.97	699	0	312
0322 AV 128012 TURLOCK 1	1708	1162	68.03	782	0	362
0323 AV 128013 TURLOCK 1	1098	574	52.28	362	0	201
0324 AV 128014 TURLOCK 1	1214	655	53.95	437	0	211
0325 AV 128015 TURLOCK 1	1394	757	54.30	498	0	249
0326 AV 128016 TURLOCK 1	1517	816	53.79	540	0	265
0327 AV 128022 TURLOCK 2	1272	680	53.46	446	0	221
0328 AV 128025 TURLOCK 2	681	367	53.89	221	0	138
0329 AV 128028 TURLOCK 2	1122	530	47.24	340	0	183
0330 AV 128029 TURLOCK 2	951	593	62.36	387	0	199
0331 AV 128030 TURLOCK 3	518	233	44.98	152	0	79
0332 AV 128038 TURLOCK 3	1024	613	59.86	381	0	218
0333 AV 128044 TURLOCK 4	1093	542	49.59	366	0	163
0337 AV 130002 WESTPORT	417	235	56.35	172	0	61
0339 AV 131005 STAR 5D	286	159	55.59	112	0	44
0340 AV 132001 WHITMORE	666	316	47.45	199	1	107
0341 AV 132003 WHITMORE	1335	814	60.97	616	0	186
GRAND TOTALS	43795	20567	46.96	13717	1	6515

	R V	B C	T P	Supervisor - District 5					
	E O	A A	U E	J D					
	G T		R R	I E					
	I E		N C	E W S	M M				
	S R		O E	I Y T	A	L I M			
	T S	L S	U N	L A O	R	U . O	O V	U V	
	E	L T	T T	E T K	T	I L	V O	N O	
	R	O	A	E T M	I	S I	E T	D T	
	E	T	G	N A	N	N	R E	E E	
70 PRECINCTS	D	S	E	N	I	A	S	R S	
COUNTY TOTAL	37036	14283	38.57	2333	6759	4215	2	948	
VOTING PRECINCTS	37036	14283	38.57	2333	6759	4215	2	948	
BD OF EQUALIZATION 1	37036	14283	38.57	2333	6759	4215	2	948	
BOARD TOTAL	37036	14283	38.57	2333	6759	4215	2	948	
CONGRESSIONAL 10	37036	14283	38.57	2333	6759	4215	2	948	
CONGRESSIONAL TOTAL	37036	14283	38.57	2333	6759	4215	2	948	
SENATORIAL DISTRICT 8	455	184	40.44	44	100	18	0	21	
SENATORIAL DISTRICT 12	36581	14099	38.54	2289	6659	4197	2	927	
SENATORIAL TOTAL	37036	14283	38.57	2333	6759	4215	2	948	
ASSEMBLY DISTRICT 12	320	137	42.81	28	78	13	0	18	
ASSEMBLY DISTRICT 21	36716	14146	38.53	2305	6681	4202	2	930	
ASSEMBLY TOTAL	37036	14283	38.57	2333	6759	4215	2	948	
5TH SUPERVISORIAL	37036	14283	38.57	2333	6759	4215	2	948	
SUPERVISORIAL TOTAL	37036	14283	38.57	2333	6759	4215	2	948	
CERES	16362	6065	37.07	1147	2744	1683	1	475	
MODESTO	1552	486	31.31	102	137	209	0	37	
NEWMAN	3556	1569	44.12	209	953	305	0	98	
PATTERSON	7670	3241	42.26	469	1305	1299	0	166	
CITY TOTAL	29140	11361	38.99	1927	5139	3496	1	776	
UNINCORPORATED AREA	7896	2922	37.01	406	1620	719	1	172	

			Supervisor - District 5						
	R V	T P							
	E O	U E			J D				
	G T	R R			I E				
	I E	B C	N C	E W S	M M				
	S R	A A	O E	I Y T	A	L I M			
	T S	L S	U N	L A O	R	U . O	O V	U V	
	E	L T	T T	E T K	T	I L	V O	N O	
	R	O	A	E T M	I	S I	E T	D T	
	E	T	G	N A	N	N	R E	E E	
70 PRECINCTS	D	S	E	N	I	A	S	R S	
0002 102001 CASWELL 1 CL	848	145	17.10	25	48	64	0	8	
0003 102002 CASWELL 2,4	112	17	15.18	2	7	7	0	1	
0004 102003 CASWELL 3	210	20	9.52	5	8	5	0	2	
0005 102005 CASWELL 5,6,	623	116	18.62	14	42	49	0	11	
0007 103001 CERES 1,21,2	579	173	29.88	22	86	43	0	20	
0008 103002 CERES 2,8,37	719	185	25.73	32	73	57	0	22	
0009 103003 CERES 3,4	646	133	20.59	25	62	36	0	10	
0010 103005 CERES 5,19,3	566	133	23.50	22	50	47	0	13	
0011 103006 CERES 6,13,3	535	118	22.06	20	56	31	1	10	
0012 103007 CERES 7,12	649	181	27.89	44	96	34	0	7	
0014 103010 CERES 10,20	548	142	25.91	22	71	39	0	10	
0015 103014 CERES 14,17,	554	120	21.66	28	52	28	0	12	
0016 103016 CERES 16,18,	669	172	25.71	30	60	76	0	6	
0017 103026 CERES 26,28,	665	157	23.61	28	52	60	0	15	
0022 106013 CLUB 13	126	29	23.02	6	15	3	0	5	
0026 108002 CROWS LANDIN	125	32	25.60	2	19	10	0	1	
0028 109001 DEL PUERTO 1	298	108	36.24	11	73	21	0	3	
0029 109003 DEL PUERTO 3	227	70	30.84	6	41	21	0	2	
0078 117073 MODESTO 73,1	376	72	19.15	12	21	36	0	3	
0096 117168 MODESTO 168,	228	51	22.37	10	17	20	0	4	
0098 119001 NEWMAN 1,2A	291	73	25.09	6	51	13	0	3	
0099 119002 NEWMAN 2B,4	461	133	28.85	20	69	38	0	5	
0100 119003 NEWMAN 3,5-8	742	230	31.00	28	138	47	0	17	
0111 124001 PATTERSON 1,	726	234	32.23	32	71	114	0	17	
0112 124002 PATTERSON 2A	698	186	26.65	21	70	84	0	11	
0113 124003 PATTERSON 3,	451	156	34.59	15	78	59	0	4	
0114 124005 PATTERSON 5A	759	233	30.70	39	73	110	0	11	
0115 124008 PATTERSON 8,	527	150	28.46	19	46	77	0	8	
0145 130001 WESTPORT 1	247	73	29.55	6	64	3	0	0	
0153 902010 CASWELL 10 C	188	89	47.34	6	70	9	0	4	
0154 902011 CASWELL 11	64	17	26.56	4	4	6	0	3	
0155 903011 CERES 11,23	219	64	29.22	10	23	21	0	10	
0160 906008 CLUB 8,11,12	218	77	35.32	20	33	17	0	7	
0166 908004 CROWS LANDIN	175	92	52.57	8	72	8	0	4	
0167 908007 CROWS LANDIN	228	108	47.37	4	86	16	0	2	
0168 909006 DEL PUERTO 6	106	61	57.55	6	37	16	0	2	
0178 917049 MODESTO 49,1	1	1	100.00	0	1	0	0	0	
0181 917170 MODESTO 170,	71	31	43.66	10	9	8	0	4	
0183 919009 NEWMAN 9	0	0		0	0	0	0	0	
0188 924007 PATTERSON 7	0	0		0	0	0	0	0	
0190 930003 WESTPORT 3	135	47	34.81	16	22	5	0	3	
0193 AV 102001 CASWELL 1	942	373	39.60	76	130	134	0	32	
0194 AV 102002 CASWELL 2	156	54	34.62	13	25	14	0	2	
0195 AV 102003 CASWELL 3	277	92	33.21	14	37	31	1	9	
0196 AV 102005 CASWELL 5	714	267	37.39	38	118	96	0	15	
0198 AV 103001 CERES 1,2	887	446	50.28	82	220	110	0	33	
0199 AV 103002 CERES 2,8	1170	507	43.33	110	246	107	0	42	
0200 AV 103003 CERES 3,4	888	399	44.93	74	207	87	0	29	
0201 AV 103005 CERES 5,1	1006	474	47.12	112	170	164	0	28	

				Supervisor - District 5								
				R V	T P							
				E O	U E	J D						
				G T	R R	I E						
				I E	B C	N C	E W S	M M				
				S R	A A	O E	I Y T	A	L I M			
				T S	L S	U N	L A O	R	U . O	O V	U V	
				E	L T	T T	E T K	T	I L	V O	N O	
				R	O	A	E T M	I	S I	E T	D T	
				E	T	G	N A	N	N	R E	E E	
				D	S	E	N	I	A	S	R S	
70 PRECINCTS												
0202 AV 103006 CERES 6.1	918	391	42.59	68	207	94	0	22				
0203 AV 103007 CERES 7.1	1113	533	47.89	103	265	110	0	54				
0205 AV 103010 CERES 10.	935	450	48.13	74	224	115	0	36				
0206 AV 103014 CERES 14.	930	407	43.76	86	186	105	0	29				
0207 AV 103016 CERES 16.	1054	411	38.99	67	162	150	0	31				
0208 AV 103026 CERES 26.	1112	469	42.18	88	176	169	0	36				
0213 AV 106013 CLUB 13	194	108	55.67	22	63	10	0	13				
0217 AV 108002 CROWS LAN	347	189	54.47	28	107	42	0	12				
0219 AV 109001 DEL PUERT	617	349	56.56	32	230	70	0	16				
0220 AV 109003 DEL PUERT	288	160	55.56	23	77	53	0	6				
0269 AV 117073 MODESTO 7	647	238	36.79	51	63	109	0	15				
0287 AV 117168 MODESTO 1	229	93	40.61	19	26	36	0	11				
0289 AV 119001 NEWMAN 1.	456	243	53.29	31	161	35	0	15				
0290 AV 119002 NEWMAN 2B	576	333	57.81	50	201	61	0	20				
0291 AV 119003 NEWMAN 3.	1030	557	54.08	74	333	111	0	38				
0302 AV 124001 PATTERSON	962	499	51.87	59	241	176	0	23				
0303 AV 124002 PATTERSON	957	464	48.48	56	195	195	0	18				
0304 AV 124003 PATTERSON	746	402	53.89	40	223	122	0	16				
0305 AV 124005 PATTERSON	1204	611	50.75	129	210	230	0	41				
0306 AV 124008 PATTERSON	640	306	47.81	59	98	132	0	17				
0336 AV 130001 WESTPORT	431	229	53.13	19	192	9	0	9				
GRAND TOTALS	37036	14283	38.57	2333	6759	4215	2	948				

341 PRECINCTS	R	V	T	Proposition 50		O	V
	E	O	P	Y	N	V	U
	G	T	R	e	o	E	N
	I	B	R	s		R	
	E	C	R			E	
	S	A	R			T	
	R	A	R			R	
	T	A	R			E	
	S	L	R			E	
	E	S	R			E	
	R	L	R			E	
	O	T	R			E	
	E	T	R			E	
	D	S	R			E	
COUNTY TOTAL	219255	97511	44.47	70454	18438	18	8601
VOTING PRECINCTS	219255	97511	44.47	70454	18438	18	8601
BD OF EQUALIZATION 1	219255	97511	44.47	70454	18438	18	8601
BOARD TOTAL	219255	97511	44.47	70454	18438	18	8601
CONGRESSIONAL 10	219255	97511	44.47	70454	18438	18	8601
CONGRESSIONAL TOTAL	219255	97511	44.47	70454	18438	18	8601
SENATORIAL DISTRICT 5	105514	48191	45.67	35084	8910	11	4186
SENATORIAL DISTRICT 8	64283	30608	47.61	21951	5642	4	3011
SENATORIAL DISTRICT 12	49458	18712	37.83	13419	3886	3	1404
SENATORIAL TOTAL	219255	97511	44.47	70454	18438	18	8601
ASSEMBLY DISTRICT 12	140206	65455	46.68	47120	12272	12	6051
ASSEMBLY DISTRICT 21	79049	32056	40.55	23334	6166	6	2550
ASSEMBLY TOTAL	219255	97511	44.47	70454	18438	18	8601
1ST SUPERVISORIAL	46904	21976	46.85	15230	4838	3	1905
2ND SUPERVISORIAL	43795	20567	46.96	15098	3311	4	2154
3RD SUPERVISORIAL	41398	17071	41.24	12835	2705	1	1530
4TH SUPERVISORIAL	50122	23614	47.11	17163	4471	8	1972
5TH SUPERVISORIAL	37036	14283	38.57	10128	3113	2	1040
SUPERVISORIAL TOTAL	219255	97511	44.47	70454	18438	18	8601
CERES	18024	6821	37.84	4944	1375	1	501
HUGHSON	3081	1431	46.45	1118	209	0	104
MODESTO	92262	41263	44.72	30114	7570	9	3570
NEWMAN	3556	1569	44.12	1096	376	0	97
OAKDALE	9656	4629	47.94	3191	1026	0	412
PATTERSON	7670	3241	42.26	2357	649	0	235
RIVERBANK	8971	3808	42.45	2691	766	0	351
TURLOCK	29529	13794	46.71	9922	2331	4	1537
WATERFORD	3328	1376	41.35	995	280	0	101
CITY TOTAL	176077	77932	44.26	56428	14582	14	6908
UNINCORPORATED AREA	43178	19579	45.34	14026	3856	4	1693

341 PRECINCTS		R V	T P	Proposition 50				
		E O	U E			O V	U V	
		G T	R R			V O	N O	
		I E	N C			E T	D T	
		S R	O E			R E	E E	
		T S	U N			S	R S	
		E	T T	Y	N			
		R	A	e	o			
		E	G	s				
		D	E					
0001	101002 AIRPORT 2	218	13	5.96	7	6	0	0
0002	102001 CASWELL 1 CL	848	145	17.10	96	40	0	9
0003	102002 CASWELL 2,4	112	17	15.18	15	1	0	1
0004	102003 CASWELL 3	210	20	9.52	14	3	0	3
0005	102005 CASWELL 5,6,	623	116	18.62	83	23	0	10
0006	102007 CASWELL 7	160	44	27.50	32	8	0	4
0007	103001 CERES 1,21,2	579	173	29.88	123	28	0	22
0008	103002 CERES 2,8,37	719	185	25.73	124	40	0	21
0009	103003 CERES 3,4	646	133	20.59	94	31	0	8
0010	103005 CERES 5,19,3	566	133	23.50	91	30	0	12
0011	103006 CERES 6,13,3	535	118	22.06	80	28	0	10
0012	103007 CERES 7,12	649	181	27.89	117	51	0	13
0013	103009 CERES 9,15,2	659	211	32.02	149	46	0	16
0014	103010 CERES 10,20	548	142	25.91	102	37	0	3
0015	103014 CERES 14,17,	554	120	21.66	92	20	0	8
0016	103016 CERES 16,18,	669	172	25.71	121	43	0	8
0017	103026 CERES 26,28,	665	157	23.61	115	27	0	15
0018	104001 CHATOM 1,4 D	287	95	33.10	54	22	0	19
0019	105002 CLAUS 2,5 LA	219	66	30.14	37	25	0	4
0020	105003 CLAUS 3 LANG	170	60	35.29	34	18	0	8
0021	106001 CLUB 1,5 WHI	265	75	28.30	50	17	0	8
0022	106013 CLUB 13	126	29	23.02	17	8	0	4
0023	107005 COFFEE 5,8,1	445	131	29.44	80	38	0	13
0024	107006 COFFEE 6,10	62	26	41.94	15	8	0	3
0025	107007 COFFEE 7	141	54	38.30	40	11	0	3
0026	108002 CROWS LANDIN	125	32	25.60	27	4	0	1
0027	108003 CROWS LANDIN	229	72	31.44	53	14	0	5
0028	109001 DEL PUERTO 1	298	108	36.24	63	38	0	7
0029	109003 DEL PUERTO 3	227	70	30.84	41	22	0	7
0030	110001 DENAIR 1,7A,	446	164	36.77	121	26	0	17
0031	110002 DENAIR 2,12,	586	202	34.47	145	33	0	24
0032	110008 DENAIR 8-11,	187	45	24.06	27	15	0	3
0033	111003 EMPIRE 3,4	528	148	28.03	101	29	0	18
0034	111005 EMPIRE 5,9	228	74	32.46	49	17	0	8
0035	112001 HART RANSOM	188	64	34.04	42	13	0	9
0036	112002 HART RANSOM	80	23	28.75	18	3	0	2
0037	114001 HUGHSON 1A,C	455	152	33.41	123	23	0	6
0038	114003 HUGHSON 1B,3	681	231	33.92	178	40	0	13
0039	115001 LANGWORTH 1,	667	238	35.68	151	70	0	17
0040	115003 LANGWORTH 3D	266	85	31.95	51	24	0	10
0041	117001 MODESTO 1,7,	1004	262	26.10	195	48	0	19
0042	117002 MODESTO 2,10	629	184	29.25	136	37	0	11
0043	117003 MODESTO 3,12	606	120	19.80	78	35	0	7
0044	117004 MODESTO 4,11	688	92	13.37	65	19	0	8
0045	117005 MODESTO 5	375	61	16.27	55	3	0	3
0046	117006 MODESTO 6,9,2	372	23	6.18	15	5	0	3
0047	117008 MODESTO 8,24	852	191	22.42	149	22	0	20
0048	117009 MODESTO 9,12	507	104	20.51	79	15	0	10
0049	117010 MODESTO 10,1	571	189	33.10	137	30	0	22
0050	117014 MODESTO 14,1	598	138	23.08	89	30	0	19

			R V			T P	Proposition 50				
			E O			U E					
			G T			R R					
			I E	B C			N C				
			S R	A A			O E				
			T S	L S			U N	O V	U V		
			E	L T			T T	V O	N O		
			R	O			A	E T	D T		
			E	T			G	R E	E E		
341 PRECINCTS			D	S			E	s	N	R E	R S
0051	117016	MODESTO 16.6	655	147	22.44	101	38	0	8		
0052	117017	MODESTO 17.6	422	122	28.91	91	19	0	12		
0053	117018	MODESTO 18.8	820	241	29.39	189	37	0	15		
0054	117021	MODESTO 21.2	520	188	36.15	129	41	0	18		
0055	117023	MODESTO 23.8	219	26	11.87	16	7	0	3		
0056	117025	MODESTO 25.2	260	66	25.38	52	9	0	5		
0057	117027	MODESTO 27.3	656	282	42.99	196	51	0	35		
0058	117028	MODESTO 28.3	757	261	34.48	189	53	0	19		
0059	117029	MODESTO 29.6	565	196	34.69	142	36	0	18		
0060	117030	MODESTO 30.6	571	160	28.02	104	40	0	16		
0061	117035	MODESTO 35.3	487	184	37.78	132	34	0	18		
0062	117036	MODESTO 36.3	408	129	31.62	76	39	0	14		
0063	117040	MODESTO 40.4	652	261	40.03	171	62	0	28		
0064	117043	MODESTO 43.4	740	219	29.59	139	62	0	18		
0065	117044	MODESTO 44.5	480	139	28.96	99	28	0	12		
0066	117047	MODESTO 47.5	759	264	34.78	179	67	0	18		
0067	117048	MODESTO 48.1	447	168	37.58	114	43	0	11		
0068	117050	MODESTO 50.5	857	243	28.35	176	42	0	25		
0069	117052	MODESTO 52.8	472	175	37.08	119	38	0	18		
0070	117053	MODESTO 53.1	448	98	21.88	63	28	0	7		
0071	117058	MODESTO 58.6	722	162	22.44	121	30	0	11		
0072	117059	MODESTO 59.1	302	91	30.13	53	24	0	14		
0073	117062	MODESTO 62.1	591	170	28.76	120	31	0	19		
0074	117063	MODESTO 63.1	398	68	17.09	38	18	0	12		
0075	117068	MODESTO 68.9	540	126	23.33	94	22	0	10		
0076	117069	MODESTO 69.9	483	153	31.68	111	25	0	17		
0077	117070	MODESTO 70.1	529	129	24.39	96	19	0	14		
0078	117073	MODESTO 73.1	376	72	19.15	54	14	0	4		
0079	117074	MODESTO 74.7	688	211	30.67	145	45	0	21		
0080	117076	MODESTO 76.7	505	132	26.14	97	26	0	9		
0081	117078	MODESTO 78.8	754	240	31.83	163	54	1	22		
0082	117084	MODESTO 84.8	823	271	32.93	196	35	0	40		
0083	117090	MODESTO 90.9	758	285	37.60	188	53	0	44		
0084	117091	MODESTO 91.1	383	111	28.98	83	15	0	13		
0085	117093	MODESTO 93.9	720	237	32.92	167	49	0	21		
0086	117098	MODESTO 98.1	529	148	27.98	98	37	0	13		
0087	117100	MODESTO 100.	671	184	27.42	135	35	0	14		
0088	117104	MODESTO 104.	699	167	23.89	106	48	0	13		
0089	117105	MODESTO 105.	665	166	24.96	118	32	0	16		
0090	117106	MODESTO 106.	643	183	28.46	119	48	0	16		
0091	117107	MODESTO 107.	591	194	32.83	141	30	0	23		
0092	117112	MODESTO 112.	675	193	28.59	129	42	0	22		
0093	117119	MODESTO 119.	358	122	34.08	77	29	0	16		
0094	117125	MODESTO 125.	611	163	26.68	108	36	0	19		
0095	117165	MODESTO 165.	491	157	31.98	104	41	0	12		
0096	117168	MODESTO 168.	228	51	22.37	30	17	0	4		
0097	117172	MODESTO 172.	660	132	20.00	79	31	0	22		
0098	119001	NEWMAN 1,2A	291	73	25.09	42	26	0	5		
0099	119002	NEWMAN 2B,4	461	133	28.85	90	36	0	7		
0100	119003	NEWMAN 3,5-8	742	230	31.00	154	60	0	16		

341 PRECINCTS			R V	T P	Proposition 50				
			E O	U E			O V	U V	
			G T	R R			V O	N O	
			I E	N C			E T	D T	
			S R	O E			R E	E E	
			T S	U N			S	R S	
			E	T T	Y	N			
			R	A	e	o			
			E	G	s				
			D	E					
0101	120002	NORTH 2,4J	88	36	40.91	24	8	0	4
0102	120003	NORTH 3	176	52	29.55	33	9	0	10
0103	121001	OAKDALE 1,2A	693	229	33.04	155	48	0	26
0104	121002	OAKDALE 2B,1	825	273	33.09	190	59	0	24
0105	121003	OAKDALE 3,4	678	236	34.81	161	48	0	27
0106	121005	OAKDALE 5,6B	512	200	39.06	137	39	0	24
0107	121006	OAKDALE 6A,7	596	201	33.72	124	58	0	19
0108	123001	PARADISE 1,2	176	49	27.84	37	7	0	5
0109	123004	PARADISE 4,7	750	172	22.93	134	27	0	11
0110	123005	PARADISE 5	283	31	10.95	15	14	0	2
0111	124001	PATTERSON 1,	726	234	32.23	176	46	0	12
0112	124002	PATTERSON 2A	698	186	26.65	130	44	0	12
0113	124003	PATTERSON 3,	451	156	34.59	108	40	0	8
0114	124005	PATTERSON 5A	759	233	30.70	165	48	0	20
0115	124008	PATTERSON 8,	527	150	28.46	99	37	0	14
0116	126001	RIVERBANK 1,	644	223	34.63	144	58	0	21
0117	126003	RIVERBANK 3,	582	153	26.29	108	32	0	13
0118	126004	RIVERBANK 4,	830	270	32.53	179	65	0	26
0119	126006	RIVERBANK 6,	516	150	29.07	111	26	0	13
0120	126010	RIVERBANK 10	761	203	26.68	142	38	0	23
0121	127001	SALIDA 1,3,1	693	203	29.29	145	31	0	27
0122	127002	SALIDA 2,5	492	166	33.74	116	36	0	14
0123	127004	SALIDA 4,6	621	187	30.11	132	38	0	17
0124	127007	SALIDA 7,9	547	149	27.24	103	27	0	19
0125	128001	TURLOCK 1,2	498	157	31.53	110	28	0	19
0126	128003	TURLOCK 3,4I	273	68	24.91	47	16	0	5
0127	128004	TURLOCK 4,7B	606	187	30.86	121	41	0	25
0128	128005	TURLOCK 5,7A	430	127	29.53	86	32	0	9
0129	128006	TURLOCK 6,10	608	205	33.72	155	33	0	17
0130	128008	TURLOCK 8,9	739	299	40.46	204	57	0	38
0131	128012	TURLOCK 12,1	622	254	40.84	170	52	0	32
0132	128013	TURLOCK 13,4	581	168	28.92	113	40	0	15
0133	128014	TURLOCK 14,1	652	187	28.68	125	38	0	24
0134	128015	TURLOCK 15A,	805	235	29.19	158	42	0	35
0135	128016	TURLOCK 16B,	760	271	35.66	199	48	0	24
0136	128022	TURLOCK 22,2	657	216	32.88	147	42	0	27
0137	128025	TURLOCK 25,3	392	93	23.72	68	15	0	10
0138	128028	TURLOCK 28B,	543	140	25.78	89	32	0	19
0139	128029	TURLOCK 29,3	330	121	36.67	80	30	0	11
0140	128030	TURLOCK 30,3	435	73	16.78	56	14	0	3
0141	128038	TURLOCK 38,4	626	218	34.82	161	36	0	21
0142	128044	TURLOCK 44,4	654	147	22.48	102	23	0	22
0143	129001	WATERFORD 1,	763	228	29.88	159	56	0	13
0144	129002	WATERFORD 2,	685	183	26.72	119	46	0	18
0145	130001	WESTPORT 1	247	73	29.55	41	24	0	8
0146	130002	WESTPORT 2 M	226	63	27.88	45	12	0	6
0147	131002	STAR 2,3	172	56	32.56	38	16	0	2
0148	131005	STAR 5D	177	66	37.29	48	13	0	5
0149	132001	WHITMORE 1,6	537	137	25.51	89	23	0	25
0150	132003	WHITMORE 3-5	526	176	33.46	130	29	0	17

		R V	T P	Proposition 50			
		E O	U E			O V	U V
		G T	R R			V O	N O
		I E	N C			E T	D T
		S R	O E			R E	E E
		T S	U N			S	R S
		E	T T	Y	N		
		R	A	e	o		
		E	G	s			
		D	E				
341 PRECINCTS							
0151 901001 AIRPORT 1 EM	50	17	34.00	8	8	0	1
0152 901003 AIRPORT 3,4	16	1	6.25	1	0	0	0
0153 902010 CASWELL 10 C	188	89	47.34	56	24	0	9
0154 902011 CASWELL 11	64	17	26.56	11	5	0	1
0155 903011 CERES 11,23	219	64	29.22	46	12	0	6
0156 903027 CERES 27	0	0		0	0	0	0
0157 904002 CHATOM 2,3,5	124	46	37.10	42	3	0	1
0158 905004 CLAUS 4 MCHE	194	99	51.03	75	16	0	8
0159 906002 CLUB 2	153	77	50.33	55	12	0	10
0160 906008 CLUB 8,11,12	218	77	35.32	53	16	0	8
0161 906010 CLUB 10	112	55	49.11	43	9	0	3
0162 906016 CLUB 16	28	15	53.57	9	4	0	2
0163 907001 COFFEE 1 EMP	29	15	51.72	7	6	0	2
0164 907002 COFFEE 2 EMP	117	54	46.15	42	7	0	5
0165 908001 CROWS LANDIN	177	93	52.54	70	17	0	6
0166 908004 CROWS LANDIN	175	92	52.57	38	47	0	7
0167 908007 CROWS LANDIN	228	108	47.37	74	28	0	6
0168 909006 DEL PUERTO 6	106	61	57.55	29	24	1	7
0169 910003 DENAIR 3-5,7	215	87	40.47	72	9	0	6
0170 910006 DENAIR 6 WHI	246	130	52.85	107	14	0	9
0171 910018 DENAIR 18 HI	198	99	50.00	86	11	0	2
0172 911010 EMPIRE 10	0	0		0	0	0	0
0173 912003 HART RANSOM	166	91	54.82	62	24	0	5
0174 912006 HART RANSOM	227	88	38.77	66	15	0	7
0175 913003 HICKMAN 3 LA	90	50	55.56	34	12	0	4
0176 914004 HUGHSON 4	0	0		0	0	0	0
0177 916002 MCHENRY 2,8	94	44	46.81	37	4	0	3
0178 917049 MODESTO 49,1	1	1	100.00	1	0	0	0
0179 917161 MODESTO 161,	56	12	21.43	8	3	0	1
0180 917167 MODESTO 167,	3	2	66.67	0	2	0	0
0181 917170 MODESTO 170,	71	31	43.66	22	6	0	3
0182 917196 MODESTO 196	1	1	100.00	1	0	0	0
0183 919009 NEWMAN 9	0	0		0	0	0	0
0184 921009 OAKDALE 9,16	1	1	100.00	1	0	0	0
0185 923003 PARADISE 3,1	161	84	52.17	73	7	0	4
0186 923013 PARADISE 13-	171	86	50.29	71	10	0	5
0187 923020 PARADISE 20,	219	38	17.35	29	4	0	5
0188 924007 PATTERSON 7	0	0		0	0	0	0
0189 928021 TURLOCK 21,3	79	40	50.63	33	5	0	2
0190 930003 WESTPORT 3	135	47	34.81	39	7	0	1
0191 931005 STAR 5A-C,E,	208	116	55.77	94	11	0	11
0192 AV 101002 AIRPORT 2	271	80	29.52	58	17	0	5
0193 AV 102001 CASWELL 1	942	373	39.60	276	77	0	20
0194 AV 102002 CASWELL 2	156	54	34.62	36	15	0	3
0195 AV 102003 CASWELL 3	277	92	33.21	65	14	0	13
0196 AV 102005 CASWELL 5	714	267	37.39	191	64	0	12
0197 AV 102007 CASWELL 7	199	92	46.23	74	13	0	5
0198 AV 103001 CERES 1,2	887	446	50.28	333	79	0	34
0199 AV 103002 CERES 2,8	1170	507	43.33	366	108	0	33
0200 AV 103003 CERES 3,4	888	399	44.93	265	108	0	26

				Proposition 50			
				Y		O V	
				e N		V O	
				s o		E T	
						R E	
						S	
						U V	
						N O	
						D T	
						E E	
						R S	
341 PRECINCTS	R V	B C	T P				
	E O	A A	U E				
	G T	L S	R R				
	I E	L T	N C				
	S R	O T	O E				
	T S	T T	U N				
	E	A	T T				
	R	G	A				
	E	E	T				
	D	S	E				
0201 AV 103005 CERES 5.1	1006	474	47.12	353	87	0	34
0202 AV 103006 CERES 6.1	918	391	42.59	280	87	0	24
0203 AV 103007 CERES 7.1	1113	533	47.89	365	120	0	48
0204 AV 103009 CERES 9.1	1003	545	54.34	414	89	0	42
0205 AV 103010 CERES 10.	935	450	48.13	318	101	0	31
0206 AV 103014 CERES 14.	930	407	43.76	305	77	0	25
0207 AV 103016 CERES 16.	1054	411	38.99	329	61	0	21
0208 AV 103026 CERES 26.	1112	469	42.18	362	65	1	41
0209 AV 104001 CHATOM 1.	612	328	53.59	251	45	0	32
0210 AV 105002 CLAUS 2.5	537	307	57.17	210	73	0	24
0211 AV 105003 CLAUS 3 L	551	333	60.44	219	91	0	23
0212 AV 106001 CLUB 1.5	595	305	51.26	243	38	0	24
0213 AV 106013 CLUB 13	194	108	55.67	72	23	0	13
0214 AV 107005 COFFEE 5.	1248	787	63.06	558	154	0	75
0215 AV 107006 COFFEE 6.	242	166	68.60	124	32	0	10
0216 AV 107007 COFFEE 7	251	120	47.81	89	21	3	7
0217 AV 108002 CROWS LAN	347	189	54.47	134	38	0	17
0218 AV 108003 CROWS LAN	410	214	52.20	164	24	0	26
0219 AV 109001 DEL PUERT	617	349	56.56	223	96	0	30
0220 AV 109003 DEL PUERT	288	160	55.56	104	46	0	10
0221 AV 110001 DENAIR 1.	791	479	60.56	368	68	0	43
0222 AV 110002 DENAIR 2.	978	574	58.69	440	74	0	60
0223 AV 110008 DENAIR 8-	460	251	54.57	201	24	0	26
0224 AV 111003 EMPIRE 3.	817	387	47.37	276	87	0	24
0225 AV 111005 EMPIRE 5.	566	338	59.72	234	75	0	29
0226 AV 112001 HART RANS	727	455	62.59	334	80	0	41
0227 AV 112002 HART RANS	285	160	56.14	118	26	0	16
0228 AV 114001 HUGHSON 1	773	393	50.84	304	65	0	24
0229 AV 114003 HUGHSON 1	1172	655	55.89	513	81	0	61
0230 AV 115001 LANGWORTH	2194	1420	64.72	962	367	0	91
0231 AV 115003 LANGWORTH	785	455	57.96	299	97	0	59
0232 AV 117001 MODESTO 1	1720	887	51.57	678	137	0	72
0233 AV 117002 MODESTO 2	1143	722	63.17	521	135	0	66
0234 AV 117003 MODESTO 3	884	346	39.14	254	58	0	34
0235 AV 117004 MODESTO 4	1008	395	39.19	306	65	0	24
0236 AV 117005 MODESTO 5	440	151	34.32	115	28	0	8
0237 AV 117006 MODESTO 6	486	186	38.27	137	40	0	9
0238 AV 117008 MODESTO 8	1321	604	45.72	477	80	0	47
0239 AV 117009 MODESTO 9	863	375	43.45	287	55	0	33
0240 AV 117010 MODESTO 1	926	527	56.91	418	83	0	26
0241 AV 117014 MODESTO 1	1046	560	53.54	441	84	0	35
0242 AV 117016 MODESTO 1	1045	446	42.68	316	85	0	45
0243 AV 117017 MODESTO 1	670	343	51.19	264	42	0	37
0244 AV 117018 MODESTO 1	1515	824	54.39	602	149	0	73
0245 AV 117021 MODESTO 2	1195	716	59.92	536	119	0	61
0246 AV 117023 MODESTO 2	264	78	29.55	60	14	0	4
0247 AV 117025 MODESTO 2	359	169	47.08	121	38	0	10
0248 AV 117027 MODESTO 2	1139	693	60.84	483	135	1	74
0249 AV 117028 MODESTO 2	1341	618	46.09	472	96	0	50
0250 AV 117029 MODESTO 2	944	540	57.20	430	64	0	46

				R V	B C	T P	Proposition 50			
				E O		U E				
				G T		R R				
				I E	A A	N C				
				S R	A A	O E				
				T S	L S	U N			O V	U V
				E	L T	T T			V O	N O
				R	O	A	Y	E T		D T
				E	T	G	e	N	R E	E E
341 PRECINCTS				D	S	E	s	o	S	R S
0251	AV	117030	MODESTO 3	961	506	52.65	350	122	2	32
0252	AV	117035	MODESTO 3	967	636	65.77	479	101	0	56
0253	AV	117036	MODESTO 3	728	444	60.99	340	72	0	32
0254	AV	117040	MODESTO 4	1412	903	63.95	677	159	0	67
0255	AV	117043	MODESTO 4	1370	813	59.34	603	129	0	81
0256	AV	117044	MODESTO 4	1089	684	62.81	506	123	0	55
0257	AV	117047	MODESTO 4	1618	983	60.75	705	190	0	88
0258	AV	117048	MODESTO 4	960	618	64.38	440	126	0	52
0259	AV	117050	MODESTO 5	1653	830	50.21	628	135	0	67
0260	AV	117052	MODESTO 5	1072	724	67.54	528	142	0	54
0261	AV	117053	MODESTO 5	758	366	48.28	283	57	0	26
0262	AV	117058	MODESTO 5	1210	560	46.28	417	102	0	41
0263	AV	117059	MODESTO 5	622	402	64.63	274	77	2	49
0264	AV	117062	MODESTO 6	877	465	53.02	354	73	0	38
0265	AV	117063	MODESTO 6	658	250	37.99	181	44	1	24
0266	AV	117068	MODESTO 6	1010	526	52.08	404	64	0	58
0267	AV	117069	MODESTO 6	1000	585	58.50	438	83	0	64
0268	AV	117070	MODESTO 7	1037	633	61.04	439	140	0	54
0269	AV	117073	MODESTO 7	647	238	36.79	184	39	0	15
0270	AV	117074	MODESTO 7	1561	957	61.31	666	216	0	75
0271	AV	117076	MODESTO 7	824	429	52.06	299	85	0	45
0272	AV	117078	MODESTO 7	1349	758	56.19	529	168	0	61
0273	AV	117084	MODESTO 8	1379	639	46.34	489	87	0	63
0274	AV	117090	MODESTO 9	1519	858	56.48	653	124	0	81
0275	AV	117091	MODESTO 9	970	588	60.62	426	119	0	43
0276	AV	117093	MODESTO 9	1463	827	56.53	588	177	0	62
0277	AV	117098	MODESTO 9	1059	594	56.09	433	111	1	49
0278	AV	117100	MODESTO 1	1321	707	53.52	560	103	0	44
0279	AV	117104	MODESTO 1	1193	546	45.77	412	98	0	36
0280	AV	117105	MODESTO 1	912	401	43.97	286	83	0	32
0281	AV	117106	MODESTO 1	1016	556	54.72	421	97	0	38
0282	AV	117107	MODESTO 1	1289	759	58.88	586	103	0	70
0283	AV	117112	MODESTO 1	1360	708	52.06	507	132	0	69
0284	AV	117119	MODESTO 1	926	600	64.79	417	142	0	41
0285	AV	117125	MODESTO 1	1028	578	56.23	423	106	0	49
0286	AV	117165	MODESTO 1	963	515	53.48	359	107	0	49
0287	AV	117168	MODESTO 1	229	93	40.61	60	25	0	8
0288	AV	117172	MODESTO 1	1021	506	49.56	375	87	1	43
0289	AV	119001	NEWMAN 1	456	243	53.29	161	57	0	25
0290	AV	119002	NEWMAN 2B	576	333	57.81	228	95	0	10
0291	AV	119003	NEWMAN 3	1030	557	54.08	421	102	0	34
0292	AV	120002	NORTH 2,4	265	170	64.15	113	39	0	18
0293	AV	120003	NORTH 3	468	279	59.62	182	76	0	21
0294	AV	121001	OAKDALE 1	1344	722	53.72	520	138	0	64
0295	AV	121002	OAKDALE 2	1612	773	47.95	525	191	0	57
0296	AV	121003	OAKDALE 3	1289	723	56.09	504	153	0	66
0297	AV	121005	OAKDALE 5	996	633	63.55	431	145	0	57
0298	AV	121006	OAKDALE 6	1110	638	57.48	443	147	0	48
0299	AV	123001	PARADISE	512	321	62.70	230	53	0	38
0300	AV	123004	PARADISE	1035	452	43.67	343	76	0	33

		R V	T P	Proposition 50			
		E O	U E			O V	U V
		G T	R R			V O	N O
		I E	N C			E T	D T
		S R	O E			R E	E E
		T S	U N			S	R S
		E	T T	Y	N		
		R	A	e	o		
		E	G	s			
		D	E				
341 PRECINCTS							
0301 AV 123005 PARADISE	306	86	28.10	60	11	0	15
0302 AV 124001 PATTERSON	962	499	51.87	374	85	0	40
0303 AV 124002 PATTERSON	957	464	48.48	324	107	0	33
0304 AV 124003 PATTERSON	746	402	53.89	282	84	0	36
0305 AV 124005 PATTERSON	1204	611	50.75	460	112	0	39
0306 AV 124008 PATTERSON	640	306	47.81	239	46	0	21
0307 AV 126001 RIVERBANK	1040	529	50.87	353	129	0	47
0308 AV 126003 RIVERBANK	867	374	43.14	258	79	0	37
0309 AV 126004 RIVERBANK	1456	804	55.22	579	153	0	72
0310 AV 126006 RIVERBANK	851	419	49.24	320	63	0	36
0311 AV 126010 RIVERBANK	1424	683	47.96	497	123	0	63
0312 AV 127001 SALIDA 1.	980	518	52.86	402	77	0	39
0313 AV 127002 SALIDA 2.	671	364	54.25	277	54	0	33
0314 AV 127004 SALIDA 4.	788	453	57.49	366	62	0	25
0315 AV 127007 SALIDA 7.	769	379	49.28	289	69	0	21
0316 AV 128001 TURLOCK 1	768	385	50.13	285	66	0	34
0317 AV 128003 TURLOCK 3	471	202	42.89	129	44	0	29
0318 AV 128004 TURLOCK 4	1047	464	44.32	335	76	0	53
0319 AV 128005 TURLOCK 5	636	363	57.08	277	50	0	36
0320 AV 128006 TURLOCK 6	1118	624	55.81	442	102	1	79
0321 AV 128008 TURLOCK 8	1607	1028	63.97	766	173	0	89
0322 AV 128012 TURLOCK 1	1708	1162	68.03	820	189	1	152
0323 AV 128013 TURLOCK 1	1098	574	52.28	382	99	0	93
0324 AV 128014 TURLOCK 1	1214	655	53.95	494	99	0	62
0325 AV 128015 TURLOCK 1	1394	757	54.30	562	130	0	65
0326 AV 128016 TURLOCK 1	1517	816	53.79	611	118	0	87
0327 AV 128022 TURLOCK 2	1272	680	53.46	479	117	1	83
0328 AV 128025 TURLOCK 2	681	367	53.89	258	61	0	48
0329 AV 128028 TURLOCK 2	1122	530	47.24	409	68	0	53
0330 AV 128029 TURLOCK 2	951	593	62.36	435	98	0	60
0331 AV 128030 TURLOCK 3	518	233	44.98	175	38	1	19
0332 AV 128038 TURLOCK 3	1024	613	59.86	452	84	0	77
0333 AV 128044 TURLOCK 4	1093	542	49.59	387	95	0	60
0334 AV 129001 WATERFORD	991	517	52.17	389	90	0	38
0335 AV 129002 WATERFORD	889	448	50.39	328	88	0	32
0336 AV 130001 WESTPORT	431	229	53.13	145	60	0	24
0337 AV 130002 WESTPORT	417	235	56.35	173	36	0	26
0338 AV 131002 STAR 2.3	434	253	58.29	163	67	0	23
0339 AV 131005 STAR 5D	286	159	55.59	128	19	0	12
0340 AV 132001 WHITMORE	666	316	47.45	222	58	0	36
0341 AV 132003 WHITMORE	1335	814	60.97	634	116	0	64
GRAND TOTALS	219255	97511	44.47	70454	18438	18	8601

	R E G I S T E R E D	V O T E R S	B C A A L L O T S	T P U E R R N C O E U N T Y E G E S	Modesto and Modesto City Schools, Measure F		
				Y e s	N o	O V E R S	U N D E R S
172 PRECINCTS							
COUNTY TOTAL	116672	51415	44.07	31281	14734	3	5397
VOTING PRECINCTS	116672	51415	44.07	31281	14734	3	5397
BD OF EQUALIZATION 1 BOARD TOTAL	116672	51415	44.07	31281	14734	3	5397
CONGRESSIONAL 10 CONGRESSIONAL TOTAL	116672	51415	44.07	31281	14734	3	5397
SENATORIAL DISTRICT 5	100064	45871	45.84	27982	13027	3	4859
SENATORIAL DISTRICT 8	873	444	50.86	238	153	0	53
SENATORIAL DISTRICT 21 SENATORIAL TOTAL	15735	5100	32.41	3061	1554	0	485
ASSEMBLY DISTRICT 12 ASSEMBLY DISTRICT 21 ASSEMBLY TOTAL	73908	34155	46.21	20601	9897	2	3655
	42764	17260	40.36	10680	4837	1	1742
	116672	51415	44.07	31281	14734	3	5397
1ST SUPERVISORIAL	22144	10164	45.90	6069	2984	0	1111
2ND SUPERVISORIAL	1	1	100.00	0	1	0	0
3RD SUPERVISORIAL	41398	17071	41.24	10334	4925	1	1811
4TH SUPERVISORIAL	48167	22711	47.15	13962	6384	2	2363
5TH SUPERVISORIAL SUPERVISORIAL TOTAL	4962	1468	29.58	916	440	0	112
	116672	51415	44.07	31281	14734	3	5397
CERES	219	64	29.22	37	20	0	7
MODESTO	92262	41263	44.72	25464	11567	3	4229
RIVERBANK	4471	1960	43.84	1122	574	0	264
CITY TOTAL	96952	43287	44.65	26623	12161	3	4500
UNINCORPORATED AREA	19720	8128	41.22	4658	2573	0	897

		R V	T P	Modesto and Modesto City Schools, Measure F				
		E O	U E			O V	U V	
		G T	R R			V O	N O	
		I E	N C			E T	D T	
		S R	O E			R E	E E	
		T S	U N			S	R S	
		E	T T	Y	N			
		R	A	e	o			
		E	G	s				
172 PRECINCTS		D	E					
		S						
0001	101002 AIRPORT 2	218	13	5.96	7	6	0	0
0002	102001 CASWELL 1 CL	848	145	17.10	85	54	0	6
0005	102005 CASWELL 5,6,	623	116	18.62	79	28	0	9
0006	102007 CASWELL 7	160	44	27.50	28	13	0	3
0023	107005 COFFEE 5,8,1	445	131	29.44	56	57	0	18
0024	107006 COFFEE 6,10	62	26	41.94	15	7	0	4
0025	107007 COFFEE 7	141	54	38.30	35	15	0	4
0033	111003 EMPIRE 3,4	528	148	28.03	86	45	0	17
0034	111005 EMPIRE 5,9	228	74	32.46	35	27	0	12
0035	112001 HART RANSOM	188	64	34.04	35	23	0	6
0036	112002 HART RANSOM	80	23	28.75	12	8	0	3
0041	117001 MODESTO 1,7,	1004	262	26.10	160	75	0	27
0042	117002 MODESTO 2,10	629	184	29.25	99	69	0	16
0043	117003 MODESTO 3,12	606	120	19.80	68	42	0	10
0044	117004 MODESTO 4,11	688	92	13.37	48	35	0	9
0045	117005 MODESTO 5	375	61	16.27	37	20	0	4
0046	117006 MODESTO 6,9,2	372	23	6.18	15	5	0	3
0047	117008 MODESTO 8,24	852	191	22.42	137	35	0	19
0048	117009 MODESTO 9,12	507	104	20.51	71	24	0	9
0049	117010 MODESTO 10,1	571	189	33.10	98	64	0	27
0050	117014 MODESTO 14,1	598	138	23.08	75	44	0	19
0051	117016 MODESTO 16,6	655	147	22.44	107	33	0	7
0052	117017 MODESTO 17,6	422	122	28.91	74	36	0	12
0053	117018 MODESTO 18,8	820	241	29.39	142	80	0	19
0054	117021 MODESTO 21,2	520	188	36.15	112	54	0	22
0055	117023 MODESTO 23,8	219	26	11.87	17	5	0	4
0056	117025 MODESTO 25,2	260	66	25.38	48	11	0	7
0057	117027 MODESTO 27,3	656	282	42.99	187	54	0	41
0058	117028 MODESTO 28,3	757	261	34.48	158	78	0	25
0059	117029 MODESTO 29,6	565	196	34.69	112	65	0	19
0060	117030 MODESTO 30,6	571	160	28.02	89	53	0	18
0061	117035 MODESTO 35,3	487	184	37.78	124	45	0	15
0062	117036 MODESTO 36,3	408	129	31.62	83	38	0	8
0063	117040 MODESTO 40,4	652	261	40.03	164	68	0	29
0064	117043 MODESTO 43,4	740	219	29.59	134	64	0	21
0065	117044 MODESTO 44,5	480	139	28.96	86	36	0	17
0066	117047 MODESTO 47,5	759	264	34.78	154	81	0	29
0067	117048 MODESTO 48,1	447	168	37.58	97	58	0	13
0068	117050 MODESTO 50,5	857	243	28.35	148	67	0	28
0069	117052 MODESTO 52,8	472	175	37.08	102	52	0	21
0070	117053 MODESTO 53,1	448	98	21.88	57	30	0	11
0071	117058 MODESTO 58,6	722	162	22.44	88	59	0	15
0072	117059 MODESTO 59,1	302	91	30.13	54	24	0	13
0073	117062 MODESTO 62,1	591	170	28.76	92	53	0	25
0074	117063 MODESTO 63,1	398	68	17.09	33	26	0	9
0075	117068 MODESTO 68,9	540	126	23.33	72	45	0	9
0076	117069 MODESTO 69,9	483	153	31.68	93	40	0	20
0077	117070 MODESTO 70,1	529	129	24.39	70	37	0	22
0078	117073 MODESTO 73,1	376	72	19.15	40	28	0	4
0079	117074 MODESTO 74,7	688	211	30.67	131	62	0	18

				R V		T P	Modesto and Modesto City Schools, Measure F			
				E O		U E				
				G T		R R				
				I E	B C	N C				
				S R	A A	O E				
				T S	L S	U N		O V	U V	
				E	L T	T T		V O	N O	
				R	O	A	Y	E T	D T	
				E	T	G	e	R E	E E	
				D	S	E	s	o	S	R S
0080	117076	MODESTO	76.7	505	132	26.14	67	50	0	15
0081	117078	MODESTO	78.8	754	240	31.83	141	72	0	27
0082	117084	MODESTO	84.8	823	271	32.93	153	79	0	39
0083	117090	MODESTO	90.9	758	285	37.60	149	91	0	45
0084	117091	MODESTO	91.1	383	111	28.98	61	36	0	14
0085	117093	MODESTO	93.9	720	237	32.92	138	75	1	23
0086	117098	MODESTO	98.1	529	148	27.98	88	41	0	19
0087	117100	MODESTO	100.	671	184	27.42	108	58	0	18
0088	117104	MODESTO	104.	699	167	23.89	99	54	0	14
0089	117105	MODESTO	105.	665	166	24.96	90	58	0	18
0090	117106	MODESTO	106.	643	183	28.46	101	63	0	19
0091	117107	MODESTO	107.	591	194	32.83	113	59	0	22
0092	117112	MODESTO	112.	675	193	28.59	118	55	0	20
0093	117119	MODESTO	119.	358	122	34.08	73	34	0	15
0094	117125	MODESTO	125.	611	163	26.68	82	59	0	22
0095	117165	MODESTO	165.	491	157	31.98	88	55	0	14
0096	117168	MODESTO	168.	228	51	22.37	30	17	0	4
0097	117172	MODESTO	172.	660	132	20.00	80	33	0	19
0108	123001	PARADISE	1.2	176	49	27.84	33	14	0	2
0109	123004	PARADISE	4.7	750	172	22.93	99	55	0	18
0110	123005	PARADISE	5	283	31	10.95	19	9	0	3
0118	126004	RIVERBANK	4.	830	270	32.53	144	93	0	33
0120	126010	RIVERBANK	10	761	203	26.68	114	61	0	28
0121	127001	SALIDA	1.3.1	693	203	29.29	101	68	0	34
0122	127002	SALIDA	2.5	492	166	33.74	88	65	0	13
0123	127004	SALIDA	4.6	621	187	30.11	100	67	0	20
0124	127007	SALIDA	7.9	547	149	27.24	87	42	0	20
0151	901001	AIRPORT	1 EM	50	17	34.00	5	12	0	0
0152	901003	AIRPORT	3.4	16	1	6.25	0	1	0	0
0154	902011	CASWELL	11	64	17	26.56	8	8	0	1
0155	903011	CERES	11.23	219	64	29.22	37	20	0	7
0163	907001	COFFEE	1 EMP	29	15	51.72	4	8	0	3
0164	907002	COFFEE	2 EMP	117	54	46.15	34	13	0	7
0172	911010	EMPIRE	10	0	0		0	0	0	0
0173	912003	HART RANSOM		166	91	54.82	54	30	0	7
0174	912006	HART RANSOM		227	88	38.77	51	26	0	11
0177	916002	MCHENRY	2.8	94	44	46.81	34	5	0	5
0178	917049	MODESTO	49.1	1	1	100.00	1	0	0	0
0179	917161	MODESTO	161.	56	12	21.43	8	3	0	1
0180	917167	MODESTO	167.	3	2	66.67	1	1	0	0
0181	917170	MODESTO	170.	71	31	43.66	21	7	0	3
0182	917196	MODESTO	196	1	1	100.00	0	1	0	0
0185	923003	PARADISE	3.1	161	84	52.17	49	28	0	7
0186	923013	PARADISE	13.	171	86	50.29	53	22	0	11
0187	923020	PARADISE	20.	219	38	17.35	26	6	0	6
0192	AV 101002	AIRPORT	2	271	80	29.52	47	28	0	5
0193	AV 102001	CASWELL	1	942	373	39.60	248	95	0	30
0196	AV 102005	CASWELL	5	714	267	37.39	170	77	0	20
0197	AV 102007	CASWELL	7	199	92	46.23	60	27	0	5
0214	AV 107005	COFFEE	5.	1248	787	63.06	454	227	0	106

172 PRECINCTS		R V	B C	T P	Modesto and Modesto City Schools, Measure F			
		E O	A A	U E			O V	U V
		G T	L S	R R			V O	N O
		I E	L T	N C			E T	D T
		S R	O	O E	Y	N	R E	E E
		T S	S	U N	e	o	S	R S
		E		T T				
		R		A				
		E		G				
		D		E				
0215 AV 107006 COFFEE 6	242	166	68.60	97	45	0	24	
0216 AV 107007 COFFEE 7	251	120	47.81	74	39	0	7	
0224 AV 111003 EMPIRE 3	817	387	47.37	211	140	0	36	
0225 AV 111005 EMPIRE 5	566	338	59.72	194	106	0	38	
0226 AV 112001 HART RANS	727	455	62.59	237	160	0	58	
0227 AV 112002 HART RANS	285	160	56.14	80	57	0	23	
0232 AV 117001 MODESTO 1	1720	887	51.57	536	263	0	88	
0233 AV 117002 MODESTO 2	1143	722	63.17	455	189	0	78	
0234 AV 117003 MODESTO 3	884	346	39.14	224	89	0	33	
0235 AV 117004 MODESTO 4	1008	395	39.19	259	113	0	23	
0236 AV 117005 MODESTO 5	440	151	34.32	95	45	0	11	
0237 AV 117006 MODESTO 6	486	186	38.27	120	56	0	10	
0238 AV 117008 MODESTO 8	1321	604	45.72	390	153	0	61	
0239 AV 117009 MODESTO 9	863	375	43.45	229	103	0	43	
0240 AV 117010 MODESTO 1	926	527	56.91	343	134	0	50	
0241 AV 117014 MODESTO 1	1046	560	53.54	369	151	0	40	
0242 AV 117016 MODESTO 1	1045	446	42.68	275	123	0	48	
0243 AV 117017 MODESTO 1	670	343	51.19	225	84	0	34	
0244 AV 117018 MODESTO 1	1515	824	54.39	522	228	0	74	
0245 AV 117021 MODESTO 2	1195	716	59.92	460	169	0	87	
0246 AV 117023 MODESTO 2	264	78	29.55	56	18	0	4	
0247 AV 117025 MODESTO 2	359	169	47.08	109	48	0	12	
0248 AV 117027 MODESTO 2	1139	693	60.84	465	146	0	82	
0249 AV 117028 MODESTO 2	1341	618	46.09	390	172	0	56	
0250 AV 117029 MODESTO 2	944	540	57.20	332	145	0	63	
0251 AV 117030 MODESTO 3	961	506	52.65	302	168	1	35	
0252 AV 117035 MODESTO 3	967	636	65.77	435	138	0	63	
0253 AV 117036 MODESTO 3	728	444	60.99	279	123	0	42	
0254 AV 117040 MODESTO 4	1412	903	63.95	556	257	0	90	
0255 AV 117043 MODESTO 4	1370	813	59.34	481	228	0	104	
0256 AV 117044 MODESTO 4	1089	684	62.81	418	201	0	65	
0257 AV 117047 MODESTO 4	1618	983	60.75	593	289	0	101	
0258 AV 117048 MODESTO 4	960	618	64.38	391	171	0	56	
0259 AV 117050 MODESTO 5	1653	830	50.21	549	199	0	82	
0260 AV 117052 MODESTO 5	1072	724	67.54	440	210	0	74	
0261 AV 117053 MODESTO 5	758	366	48.28	221	107	0	38	
0262 AV 117058 MODESTO 5	1210	560	46.28	336	165	0	59	
0263 AV 117059 MODESTO 5	622	402	64.63	237	113	0	52	
0264 AV 117062 MODESTO 6	877	465	53.02	276	144	0	45	
0265 AV 117063 MODESTO 6	658	250	37.99	168	54	0	28	
0266 AV 117068 MODESTO 6	1010	526	52.08	329	136	0	61	
0267 AV 117069 MODESTO 6	1000	585	58.50	336	180	1	68	
0268 AV 117070 MODESTO 7	1037	633	61.04	399	171	0	63	
0269 AV 117073 MODESTO 7	647	238	36.79	150	70	0	18	
0270 AV 117074 MODESTO 7	1561	957	61.31	603	268	0	86	
0271 AV 117076 MODESTO 7	824	429	52.06	227	142	0	60	
0272 AV 117078 MODESTO 7	1349	758	56.19	470	213	0	75	
0273 AV 117084 MODESTO 8	1379	639	46.34	412	164	0	63	
0274 AV 117090 MODESTO 9	1519	858	56.48	537	223	0	98	
0275 AV 117091 MODESTO 9	970	588	60.62	370	156	0	62	

	R E G I S T E R E D	V O T E R S	B C A A L L S	T P U E R R N C O E U N T Y	Modesto and Modesto City Schools, Measure F			
172 PRECINCTS					Y e s	N o	O V E R S	U N D E R
0276 AV 117093 MODESTO 9	1463	827	56.53		516	231	0	80
0277 AV 117098 MODESTO 9	1059	594	56.09		360	166	0	68
0278 AV 117100 MODESTO 1	1321	707	53.52		441	206	0	60
0279 AV 117104 MODESTO 1	1193	546	45.77		335	177	0	34
0280 AV 117105 MODESTO 1	912	401	43.97		242	125	0	34
0281 AV 117106 MODESTO 1	1016	556	54.72		360	146	0	50
0282 AV 117107 MODESTO 1	1289	759	58.88		489	188	0	82
0283 AV 117112 MODESTO 1	1360	708	52.06		436	187	0	85
0284 AV 117119 MODESTO 1	926	600	64.79		362	176	0	62
0285 AV 117125 MODESTO 1	1028	578	56.23		342	169	0	67
0286 AV 117165 MODESTO 1	963	515	53.48		323	138	0	54
0287 AV 117168 MODESTO 1	229	93	40.61		47	36	0	10
0288 AV 117172 MODESTO 1	1021	506	49.56		356	107	0	43
0299 AV 123001 PARADISE	512	321	62.70		138	118	0	65
0300 AV 123004 PARADISE	1035	452	43.67		278	137	0	37
0301 AV 123005 PARADISE	306	86	28.10		48	21	0	17
0309 AV 126004 RIVERBANK	1456	804	55.22		476	204	0	124
0311 AV 126010 RIVERBANK	1424	683	47.96		388	216	0	79
0312 AV 127001 SALIDA 1	980	518	52.86		302	171	0	45
0313 AV 127002 SALIDA 2	671	364	54.25		201	118	0	45
0314 AV 127004 SALIDA 4	788	453	57.49		279	125	0	49
0315 AV 127007 SALIDA 7	769	379	49.28		222	120	0	37
GRAND TOTALS	116672	51415	44.07		31281	14734	3	5397